

Rocha, agosto 28 de 2020.

Señor Presidente de la Junta Electoral de Rocha.
Señor Marcos Rivero Luzardo.
PRESENTE.

Señor Presidente:

El abajo firmante Gerardo Rafael DE LEON MACHADO, EAA 42651 candidato a Intendente por el Partido COLORADO en las Elecciones Departamentales del 27 de setiembre de 2020, presenta según lo establecido en la ley 18485 el programa de gobierno en formato papel y digital.

Saluda a usted atentamente,



Rafael DE LEON



UN PEQUEÑO
DEPARTAMENTO
MODELO

**PLAN DE
GOBIERNO
DEPARTAMENTAL
y MUNICIPAL**

ROCHA, 2020-2025

ROCHA y el desarrollo considerado como la continua evolución hacia mejores niveles de vida de los habitantes del departamento, tendiendo lograr mediante la ejecución de las obras, una equidad de los pobladores sin descuidar aspectos fundamentales como pueden ser los ambientales o legales (respeto a normas vigentes, Constitución, Códigos y leyes, TOCAF)

ADMINISTRACIÓN Y PRESUPUESTO

Finanzas y Presupuesto

Tenemos que tener en cuenta que el gobierno asumió el 1 de marzo del 2020 y tiene 6 meses para elaborar el presupuesto quinquenal, o sea hasta el 1 de septiembre del 2020. Las elecciones departamentales son el domingo 27 de Setiembre 2020 y el gobierno departamental asume los últimos días de octubre del 2020.

- *Recursos Disponibles*

Recursos propios establecidos por el Art. 297 de la Constitución y los que vienen del gobierno nacional según mandata el Art. 214 de la Constitución, estos últimos se establecen los montos que el gobierno nacional dará a las IDD y será enviado al parlamento dentro de los primeros 6 meses, es decir al 1 septiembre del 2020 (los intendentes asumen el 10 de julio)

Hoy es la ley de presupuesto vigente es la 19355 Art. 673 y siguientes los que se refieren a las intendencias.

En este momento se debe comenzar a delinear el presupuesto por parte del ejecutivo nacional (elaboración por el ejecutivo y tratamiento por el legislativo, es que determinan los montos para los departamentos)

Hay recursos, que están disponibles para la ejecución de proyectos pero que no son de libre disponibilidad, hay que hacer todo el esfuerzo para optimizarlos y cumplir con todo el proceso que desde los organismo que disponen los fondos a invertir en los departamentos se establece (estos pueden ser los recursos establecidos en el presupuesto nacional art 678, (según mandata el Art. 298 de la Constitución, inciso 2), o los disponibles para ejecución de la caminería por convenio con la OPP (art 677 del presupuesto nacional), es decir se dispone de los fondos contra alguna ejecución de la obra, de lo contrario los recursos no se transfieren y vuelven a rentas generales)

Se pueden establecer las contribuciones inmobiliarias, tasas (aunque la tasa se cobra contra un servicio prestado y el impuesto no), el impuesto por patente de rodados (hoy en día a través del SUCIVE que recauda y luego transfiere), y otros como puede ser el impuesto en las ferias ganaderas o remates.

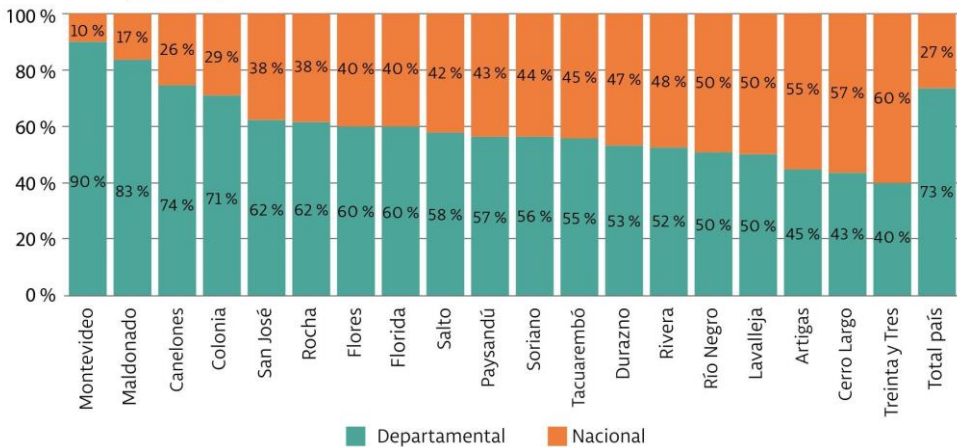
El otro recurso que la IDR poseía, pero el Intendente Barrios en su primer gobierno cambió por dinero al Ministerio de Transporte y Economía, era el predio del balneario La Aguada hoy ya no podemos contar con él.

Se podrá instrumentar un fideicomiso por parte de la IDR; si bien puede ser un mecanismo discutido por hipotecar montos de la intendencia, es posible mediante el fideicomiso obtener hoy recursos para salvar situaciones que requieren urgencia y son muy costosas (instrumento usado hoy a nivel nacional y por varias intendencias). Lo bueno del fideicomiso, es dar fondo a administrar que sean de difícil cobro para la IDR, como ser alguna cartera de morosos, tal vez no marque interés a los particulares o tenga poco monto hoy, pero serían fondos extras.

Leyes relacionadas

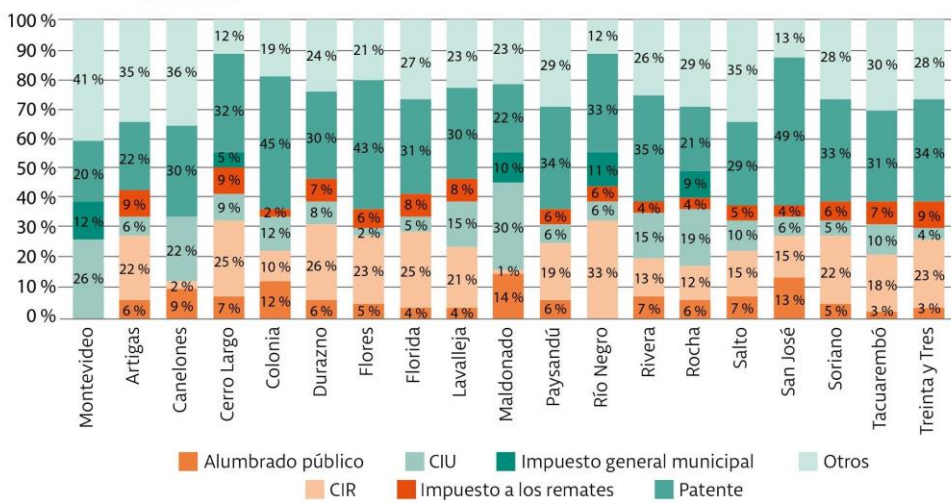
- Ley 19272 de setiembre del año 2014, FIGM, fondo de incentivo de la gestión municipal
- Ley de presupuesto 19355 art 673 en adelante
- Ley de descentralización 18565 y 18567
- Fondos de inversión departamental ley 19355 art 676 FIGM.
- Ley 18860 Eficiencia energética y SUCIVE

GRÁFICO 9. Composición de los ingresos subnacionales por origen según departamento. Año 2017



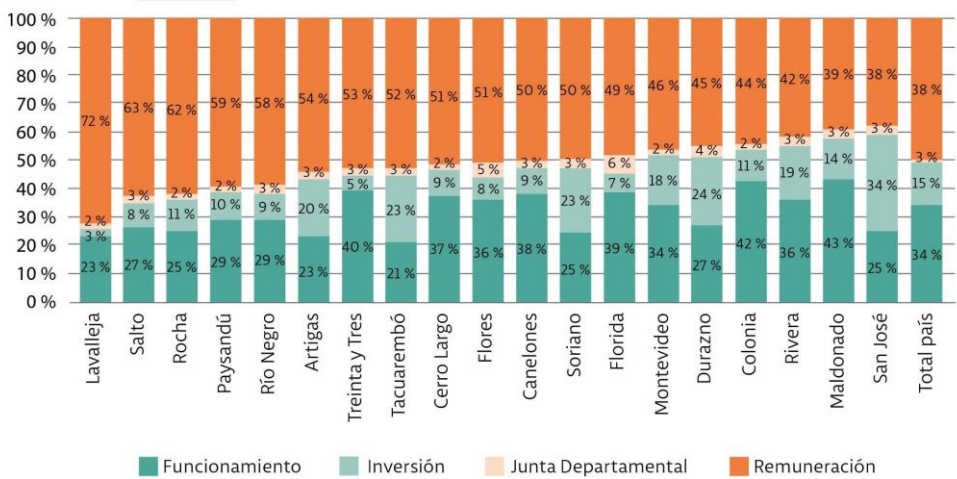
Fuente: Observatorio Territorio Uruguay, OPR, con base en rendiciones de cuentas enviadas al Tribunal de Cuentas por los GD.

GRÁFICO 11. Estructura de ingresos de los gobiernos departamentales por departamento. Año 2017



Fuente: Observatorio Territorio Uruguay, OPR, con base en rendiciones de cuentas enviadas al Tribunal de Cuentas por los GD.

GRÁFICO 15. Estructura del gasto de los gobiernos departamentales (en porcentaje).
Año 2017



Fuente: Observatorio Territorio Uruguay, OPP, con base en rendiciones de cuentas enviadas al Tribunal de Cuentas por los GD.

Lo que soñamos

Una gestión ética, transparente y confiable, que sirva a sus ciudadanos, que use eficientemente los fondos públicos y que rinda cuentas por ellos.

Un sistema político comprometido con la transparencia que revalorice su condición de servidor del pueblo.

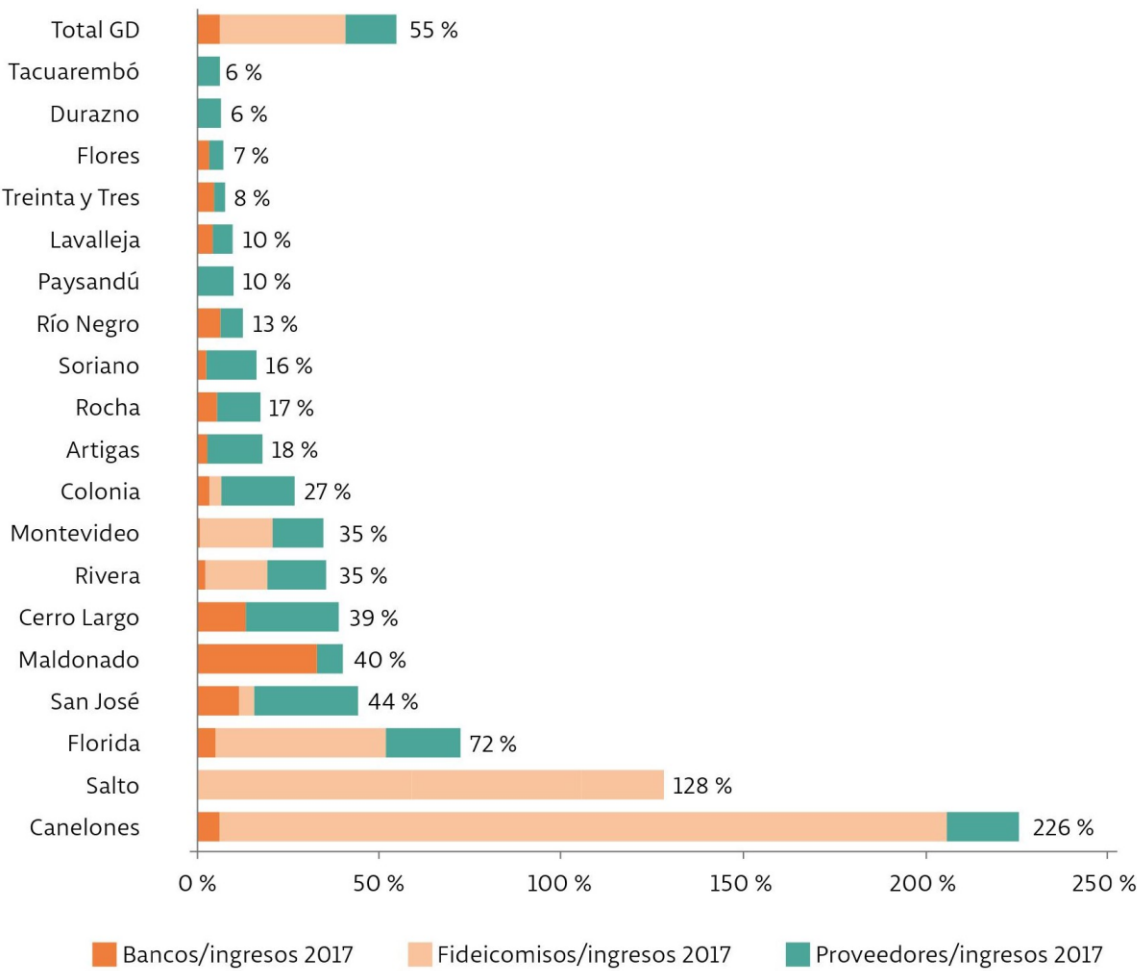
DIAGNÓSTICO

El Presupuesto Departamental es la guía y fundamento de todo aquello relativo a ingresos y gastos del gobierno departamental que, por mandato constitucional, debe someterse a la Junta Departamental.

En él se estima el nivel de ingresos por todo concepto, el nivel y composición de los gastos que se planean efectuar en los 5 años de gobierno.

En el presupuesto departamental, estos gastos e inversiones se encuentran estructurados por programas. Sin embargo, en la Intendencia de Rocha hoy no existe una evaluación de resultados a nivel de cada uno de estos programas. En un ciclo presupuestal se define cuánto más gastar e invertir en cada programa de manera incremental, sin considerar si lo que ya se gasta tuvo el resultado que se buscaba.

GRÁFICO 20. Relación endeudamiento total sobre ingresos totales. Año 2017



Lo que vamos a hacer

- *Presupuesto y evaluación por resultados:*
 1. Diseño del Presupuesto bajo la lógica Base Cero.
 2. Unidad de Auditoría Interna.

- *Medidas para la reducción y eficiencia del gasto público:*
 1. Un organigrama eficiente.
 2. Readecuación de la plantilla de funcionarios municipales.
 3. Reducción de gastos prescindibles.
 4. Registro Único de Contribuyentes.
 5. Información Pública.
 6. Fortalecimiento de los organismos de contralor.
 7. Capacitación Permanente RRHH

- *Transparencia y atención al vecino:*
 1. Una administración moderna
 2. Creación de Guía Única de Trámites Municipales
 3. Atención inmediata mediante WhatsApp
 4. Publicar Web Intendencia, (Datos Abiertos)
 - Presupuesto Quinquenal.
 - Modificación Presupuestal.
 - Rendición de Cuentas Anual.
 - Decretos.
 - Licitaciones.
 5. Plan de Obras
 6. Barrios Activos similar a <https://www.san joseinteligente.uy/>

Tú puedes dar el primer paso para transformar el espacio que te rodea.

En Rocha Inteligente puedes subir reportes, sugerencias o pedidos de ayuda.

Presupuesto y evaluación por resultados:

- *Diseño del Presupuesto bajo la lógica Base Cero.*

Al cumplimiento de los conceptos cardinales de eficacia y eficiencia debe tender toda planificación y ejecución presupuestal, teniendo siempre presente que lo que hacemos es administrar recursos escasos y ajenos.

Como alternativa a la lógica incremental del presupuesto vigente en nuestro departamento, planteamos la lógica del Presupuesto Base Cero. Este método implica reconstruir el presupuesto de cada programa en base a una descripción y evaluación detallada de sus actividades. El objetivo es que cada rubro de gasto tenga objetivos explícitos, parámetros de control claros, una justificación de las decisiones de gasto en base a resultados y posterior evaluación de los logros alcanzados en comparación con las expectativas originales. De esta manera se podrán detectar ineficiencias y solapamientos en los cometidos de los programas con mayor facilidad.

Elaborar un Presupuesto Base Cero requiere un mayor esfuerzo técnico y financiero relativo a las prácticas vigentes. Creemos que esta es la forma de mejorar la calidad del gasto público, pero atendiendo a las dificultades que implica, empezaremos por introducir esta lógica presupuestal para los programas en donde ya exista evidencia de que los gastos vigentes no están logrando los fines planteados.

- *Unidad de Auditoría Interna*

Se fortalecerá la Unidad de Auditoría Interna dependiente del Intendente (*ver propuesta: Un organigrama eficiente*). El normal desenvolvimiento de los procedimientos administrativos y el correcto desempeño de los funcionarios serán permanentemente auditados a través de esta oficina especializada.

Medidas para la reducción y eficiencia del gasto público:

1. Un organigrama eficiente

La responsabilidad de la conducción del Ejecutivo Departamental estará ajustada a cinco Direcciones: Administración, Hacienda, Desarrollo Social, Obras y Cultura, que dependerán en forma directa del Intendente. Además, habrá una División Jurídica y una Unidad de Auditoría Interna dependiente directamente del mismo.

Con este organigrama, pasarán a existir 6 cargos de particular confianza, secretaría general, prosecretaría. Hoy la Intendencia cuenta con 15 cargos de particular confianza, pases en comisión y más de 25 contratos de arrendamiento de servicios personales y cargos políticos.

Organigrama actual de Dependencias Municipales

Intendente	Cultura
	Deportes
	Desarrollo
	Descentralización
	Dirección de Secretaria
	Dirección Gral. de Administración
	Gestión Ambiental
	Gestión Humana
	Hacienda
	Obras
	Ordenamiento
	Promoción Social
	Secretaria General
	Tránsito
	Turismo

En línea con la propuesta anterior, cada dirección general diseñará sus propias estimaciones para el presupuesto (con metas y objetivos claros) que pondrá a consideración del Intendente y éste, a través del mensaje presupuestal, lo elevará a la JDR.

La autonomía de acción estará acotada por los recursos asignados, su eficaz utilización y el logro de los objetivos que fueron planteados. Del control de cada renglón de su presupuesto, lo gastado y lo realizado dependerá en gran medida el éxito de la gestión.

Cambiará la forma de asegurar la permanencia de los directores y demás cargos de confianza, de manera que su continuidad dependa del éxito en el desempeño de las funciones y sus resultados. Este será un compromiso que asumimos con los vecinos de Rocha.

Despolitizar y profesionalizar el funcionamiento de la Intendencia; el funcionario dependerá pura y exclusivamente de su superior inmediato y contará con directivas claras, debidamente documentadas, de las tareas, derechos y obligaciones a su cargo, evitando así la dependencia de agentes políticos externos.

2. Readecuación de la plantilla de funcionarios municipales

La injerencia del Rubro “0” (sueldos) en el presupuesto, será descendente a través de un compromiso de gestión de no cubrir parte de las vacantes generadas por un tiempo a determinar. A su vez, se propiciará una reorganización administrativa y funcional que nos permitirá cuantificar y racionalizar los recursos humanos y su incidencia en el gasto.

El organigrama detallado anteriormente y la consecuente **reducción de cargos jerárquicos de “particular confianza”** promoverán que destacados funcionarios de carrera asuman cargos relevantes.

Se mantendrá el régimen de retiro incentivado para dar paso a una nueva generación de funcionarios a través de la implementación de concursos internos de oposición y méritos con las garantías de tribunales arbitrales compuestos por la administración, el gremio e instituciones competentes externas (ONSC, JDR, etc.).

Además, se desarrollará un modelo de Gestión Humana y un Sistema de Información interna que permitirá una mejor toma de decisiones.

3. Reducción de gastos prescindibles.

Mantener y mejorar los sistemas de control de flota para mejorar y optimizar el uso de todos los vehículos municipales a los efectos de controlar en forma estricta el desempeño de estos, utilizando tecnología moderna.

4. Registro Único de Contribuyentes

A través de un convenio con la Dirección Nacional de Catastro y Dirección Nacional de Registro, se instrumentará un registro que permitirá de forma individual conocer los contribuyentes, generar un legajo contributivo y dirigir la gestión hacia una facturación electrónica que redunde en mejores resultados en la morosidad.

Transparencia y atención al vecino

1. Una administración moderna

Vamos a modernizar la Administración utilizando los medios existentes en la Comuna de Rocha (intranet, expediente electrónico, sistema de video vigilancia, etc.) e incorporando nuevas tecnologías que unifiquen esta gestión electrónica, faciliten la coordinación con otras instituciones (MI – Guardia Municipal) y sean de utilidad integral a la gestión.

Además, se dotará a los funcionarios de la necesaria capacitación y estímulo para que redunde en una mejor atención al vecino y al contribuyente.

Estos nuevos mecanismos tecnológicos se aplicarán con especial énfasis en áreas de fuerte incidencia presupuestal. Por tanto, es de rigor que la promoción (llamados a

oferentes) y publicación (adjudicaciones) de todas las compras del Gobierno Departamental sean a través del portal oficial de la Intendencia. Esto provocará la obtención de mejores resultados en las adquisiciones de la Comuna, a la vez de generar una sana y transparente competencia por oposición de intereses que permitirá un registro permanente de proveedores y su respectivo legajo.

2. Creación de Guía Única de Trámites Municipales

Se implementará una “Guía Única de Trámites Municipales”, de manera que los funcionarios y los vecinos sepan claramente cómo se lleva adelante cada trámite, qué documentación se le solicita y cuál es el costo del mismo.

El servicio de Call Center u “Oficina del Vecino” se transformará en una Unidad que coordinará a través de la Secretaría General con todas las direcciones generales.

Los reclamos, sus derivaciones, los resultados y todas las estadísticas que surjan del área serán publicados vía página web institucional y comunicados a la Junta Departamental de Rocha.

SERVICIOS DEPARTAMENTALES.

- *Obras y Ordenamiento Territorial*

Obra pública de calidad:

1- **Presentación quinquenal obligatoria de los planes de inversión.**

La estacionalidad de la obra pública dentro de los períodos de gobierno implica un uso ineficiente de los recursos. En ese sentido, buscaremos nuevos espacios para encarar la construcción con una política de estado que defina las líneas estratégicas del desarrollo.

2- **Pliegos más eficaces.**

A su vez, es necesario mejorar la calidad de los trabajos ejecutados, reduciendo la significación de los retrabajos. Para esto se procurará que los pliegos que especifican las obras sean más eficaces en los controles de calidad de ejecución requeridos. Por otro lado, como método de reducción de los costos de las obras se trabajará en mejorar la calificación de las soluciones técnicas a emplear.

3- **Licitaciones más eficientes.**

También es necesario trabajar para que los procedimientos para licitaciones de obras públicas busquen ofertas competitivas, con respaldo técnico y suficientes garantías que den sustentabilidad a aquéllas. El Registro de Oferentes deberá llevar de forma eficaz y actualizada el historial de estos procurando una gestión de contratos sana.

Lo que soñamos

Como gobierno departamental tenemos que tener en cuenta que las necesidades de los pobladores en algunos aspectos fundamentales, la competencia es exclusiva de la IDR es decir que, si la intendencia no atiende estas situaciones, ningún otro actor público ni privado lo tiene por qué hacer, por eso se dice que el A, B, C de las intendencias es el Alumbrado, la Basura y las Calles y Caminos.

Por supuesto luego vendrán otras situaciones para atender o fomentar y apoyar, como puede ser desde la sequía actual, (llevando agua a zonas rurales), o transporte de estudiante, hogares estudiantiles bibliotecas, viviendas, gimnasios, piscinas, policlínicas y hasta la instalación de cámaras de video para mejorar la seguridad, fomento y participación en espectáculos culturales y deportivos diversos, teatro, carnaval, selecciones departamentales de diferentes deportes y hasta la vuelta ciclista, etc.

También el gobierno del departamento será el primero que lleve adelante las gestiones ante otros actores públicos y/o privados para lograr mejoras sustanciales y sobre las situaciones en las cuales no es el responsable, y de ser posible acompañado por los Diputados o Representantes Departamentales, fomentar inversiones en hoteles, centro

de convenciones, o por ejemplo ante el MTOP reclamar sobre las rutas 15 a Cebollatí, 19 de Lascano a Chuy, 13 de Velázquez a Castillos y 10 y 16 entre todos los balnearios, ante la UTE, electrificación rural, ante OSE saneamiento de La Paloma entre otros.

Cerrar los vertederos y construir Rellenos Sanitarios en el norte del Departamento como se realizó en la capital departamental.

Clasificación en origen suministrando contenedores estandarizados (es la tendencia, que como ejemplo podemos decir que Ciudad de la Costa lo está instrumentando con buenos resultados). Introducir la cultura a cada hogar, a cada comercio, que sus residuos son su responsabilidad, educando y fiscalizando

Trabajar para que se desarrollen cadenas de valor con los materiales recuperados [desarrollo genuino de empleo, riqueza y bienestar]

- **Prevención de incendios**

Trabajaremos en un plan de prevención de incendios forestales, el mismo de llevará adelante en coordinación entre los distintos agentes para el control de incendios, Intendencia Municipal, MGAP, SPF, Bomberos, etc.

El departamento no puede estar dependiendo de las condiciones climáticas en los meses de verano, para tener pérdidas tan importantes como las que ocasionan los incendios. Se necesita trabajar en la prevención de manera coordinada y activa.

<http://www.spf.com.uy/2019/12/20/lanzamiento-del-plan-contra-incendios-forestales-2019-2020/>

- **Alumbrado**

Tasas de alumbrado, se pagan mes a mes por los vecinos en el recibo de UTE, entre la más caras del país, hay que rever de donde se obtiene este monto de la tasa (consumo real, uso y mantenimiento de la red pública de cableado, extensión de la misma), que hace ganar solo a UTE.

Según se dice, es para pagar la deuda con UTE por consumo no pagado por la IDR, no se tuvo en cuenta que el contribuyente lo pagaba a la IDR en la contribución inmobiliaria y ahora, se le cobra por la refinanciación de la deuda con el convenio de la UTE con el consumo mensual y por contador del domicilio, no importando los picos de luz público por cuadra.

“Se debe considerar que el alumbrado público es parte de la seguridad ciudadana”

Las Intendencias son el principal cliente que UTE tiene en muchos departamentos.

Hoy en día se han recambiado gran cantidad de luces, colocándose luminaria led, faltando en muchas calles aumentar el número de picos. Esta adecuación de la red de alumbrado público, es en el marco de la Eficiencia Energética, *la cual las intendencias tienen retorno económico por el ahorro de consumo (artículo 679 de la ley de presupuesto), pero no se traslada estos ahorros al vecino del Departamento.*

- **Limpieza**

El contenedor colectivo se mejorará disponiéndose y adecuándose más y pudiendo disponer de orgánicos e inorgánicos teniendo la posibilidad de hacer la clasificación en el domicilio.

La Intendencia se hace cargo de los residuos no domiciliarios realizando un cronograma de días por zonas dependiendo de cada localidad.

La clasificación en origen es fundamental para lograr minimizar la cantidad de residuos con destino a disposición final.

La comunicación constante y efectiva es un elemento fundamental de la política de Gestión.

Recolección de residuos domiciliarios, completar los contenedores (y si se pudiera conseguir el apoyo del SINAE (sistema nacional de emergencia) como han tenido otros gobiernos departamentales, a los cuales les suministraron gran cantidad de los mismos, haciendo con esto una diferencia con otras intendencias).

Disposición final (hoy se está realizando el sitio de disposición final de residuos domiciliarios de la ciudad de Rocha, recordar que se debe en forma urgente realizar el tratamiento de los lixiviados con piletas de tratamiento adecuadas en todos los vertederos, en particular, la capital Rocha, donde se disponen los residuos a tan solo 500 metros de la toma de agua "potable" de OSE.

- **Calles y Caminos**

Hay que tender a calles con primer orden en pavimentos y para esto debemos dotar a los barrios de las localidades a intervenir de la mayor cantidad y calidad en los servicios, es decir colectores de pluviales, saneamiento y red de agua potable que no se tenga que reparar por las roturas permanentes de la misma, es decir no podemos hacer un pavimento de hormigón o carpeta asfáltica con la rotura permanente de las redes de agua, (la OSE es el enemigo N° 1 de los pavimentos en todo el interior).

Tomar como ejemplo la realización de la calle 19 de Abril de Castillos o sea debe ser con pavimento de nivel superior, de manera que garantice la durabilidad del mismo; para esto es fundamental estudio del tránsito y que las calles cuenten con todos los servicios o tener certezas de que por un período no se romperán por otros entes.

A modo de ejemplo algunas calles realizadas y que hasta la fecha se mantienen transitables.

- Calle Rocha de Castillos hecha con hormigón por el tránsito pesado, hace 18 años.
- Calle Internacional de Chuy, carpeta asfáltica hace más de 15 años.
- Avenida Solari y Paloma del balneario La Paloma, hace más de 15 años.
- Obras de pluviales y control de desagües naturales urbanos (normativa municipal y directrices municipales) y minimizar daños por las lluvias.

- **Ordenamiento Territorial**

Una situación que se reitera es la solicitud de los propietarios de miles de terrenos en todo el largo de la costa Rochense; la IDR tiene que tomar posición al respecto y hoy se sabe que en los fraccionamientos sin consolidar no se puede construir; esto genera malestar en los propietarios y juicios a la intendencia, ya que no se le permite construir, no tienen acceso por que las calles no las construye la intendencia, pero si se le cobra contribución inmobiliaria y se obtiene buena recaudación con este impuesto.

Se podría rever esta situación y en forma planificada y en coordinación con el MVOTMA, con la ley de ordenamiento territorial, actuar al respecto, en particular, no creemos que, si se controla debidamente, estos fraccionamientos que se encuentran loteados en los planos, pero con desarrollo casi nulo, creados hace más de 60 años (la mayoría después de la ley de creación de centros poblados del año 1946), provoquen un daño al medio ambiente como sostienen algunos técnicos.

- **Caminería Rural**

Rocha posee aproximadamente 4000 km de caminería rural con diferentes características, estados, frecuencia y tonelaje de uso, se debe realizar los mantenimientos periódicos necesarios que requieren los caminos y en sincronización con los sectores productivos que los mismos utilizan; es fundamental realizar los mantenimientos granulares pero también se deberá mejorar puntos inundables existentes en los caminos, para lo cual se construirán obras acordes y con los estudios profesionales al respecto que permitirán mayor tiempo de transitabilidad cuando las precipitaciones sean intensas.

También se debe continuar con la mejora en la superficie de rodadura de los principales caminos departamentales, como se está haciendo con Ruta 109 y Ruta 10 en zona de la Laguna de Garzón.

Bajo el convenio con la OPP (conocido como programas 994 y 998 y 999 art 677 del presupuesto nacional) existe unos 1340 km de caminos a mantener, en el 2019 eran unos 28 millones de pesos para el plan de mantenimiento y 40 millones más para ejecutar en proyectos de caminería bajo el programa 994; es decir la IDR ejecuta y la OPP a través de la DDIP controla, certifica y paga (estas obra pueden ser ejecutadas por la administración propiamente, o contratadas a particulares para la ejecución, método muy utilizado por esta *administración (se ejecuta pero se gasta más por ejecutarlo los privados)*).

Hay que observar que, en estos fondos, para el FDI o para caminería se establece que los proyectos a presentar y ejecutar, serán cofinanciados entre estos fondos y de las intendencias en porcentajes que hoy se componen, 85 % OPP y 15 % IDR en el FDI y 70% OPP y 30% IDR en el PCR.

Algunas ideas de los proyectos para realizar.

- Realizar pavimentaciones de barrios, con la previa construcción de cordones cunetas, veredas peatonales y pluviales con buena captación de aguas de lluvia.
- Plazas recreativas en barrios de contexto con dificultades, y no solamente la plaza del centro de la capital.
- Plantear a nivel del congreso de intendentes poner en funcionamiento una app similar a caminos rurales <http://caminosrurales.com.ar/> de esta manera los usuarios de caminos y rutas secundarias podrán informar en tiempo real el estado de las mismas.

- **Castillos**

- Regulación de cañada Soba, con retención en lugares antes que la misma entre a la ciudad y adecuarla en tramo que transita por la ciudad con un parque lineal en sus orillas.
- Consolidar barrios del ex abasto y Florida entre otros.
- Estudio del lugar de la disposición final de los residuos y urgente tratamiento de los lixiviados del vertedero.
- Se tendría que consolidar la calle Cosme Correa que integra el centro con el barrio del ex abasto de la ciudad de Castillos.
- Terminal de transporte público.
- Corresponde a este municipio los balnearios de Aguas Dulces y Valizas, en los cuales hay obras de pavimentos y de pluviales para hacer.

- **Esmeralda**

- Funcionario municipal peón, trabajando permanente.
- Poda y limpieza de lugares con riesgo de incendio.
- Gestionar la limpieza de cortafuego anualmente o más si se considera necesario.
- Gestionar la permanencia de la policlínica, brindando el servicio todo el año.
- Retirar ramas, corte de pastos, etc. de forma eficiente todo el año.
- Limpiar y construir nuevos desagües.
- Mantenimiento calles.
- Extender la red lumínica.
- Gestión ante OSE para la instalación de red de agua.

- **Chuy**

- Consolidar barrio Samuel (está avanzado el proyecto en el programa PDGS) y San Vicente, culminar con el barrio Jesús Fernández (en este barrio es urgente la pavimentación de calles, ya que se encuentra con los pluviales resueltos desde hace 20 años y no se ha pavimentado en su totalidad, lo que lleva a la obstrucción de los colectores)
- Adecuar el colector existente en la Avenida Internacional.
- Dotar de infraestructura urbana, con colector de pluviales, veredas peatonales, cordones y alumbrado público a la entrada al Chuy por la Ruta 19 desde San Miguel, una demanda urgente

- **Lascano**

- Continuar con la Avenida Centenario. Hoy en día se construyeron gran cantidad de viviendas en la continuación de esta avenida contra la ruta 15, debemos extenderla con sendas peatonales en forma inmediata.
- Seguir con la Avenida Introini y su ciclovia.
- Consolidar barrio El Porvenir entre otros.
- Incentivar al ciudadano a la pintura y transformación de la fachada de su casa sin costo por parte del municipio y asimismo mantener con el pasto cortado los terrenos baldíos y luego cargarlos a la contribución inmobiliaria.
- Lograr una terminal de ómnibus en el período de gobierno y brindar a la misma algunos servicios, ya que estamos en una de las rutas del MERCOSUR; trabajar para lograr el objetivo.

- **La Paloma**

- Estudio y ejecución de obras de pluviales en Barrio Country, y Barrio Parque (en los años 2018 y 2019 se financió un estudio).
- Conjuntamente con OSE, realizar el estudio de un posible saneamiento tradicional o implementar alternativas (puede ser servicio eficiente se barométricas teniendo en cuenta tal vez, un mínimo de llamados anuales y ser considerados estos servicios en una tasa para descontar de la contribución inmobiliaria).
- Realizar Avenida del Navío hasta su final.

- **Cebollatí**

- Regularizar el balneario Saglia contra la Laguna Merín.

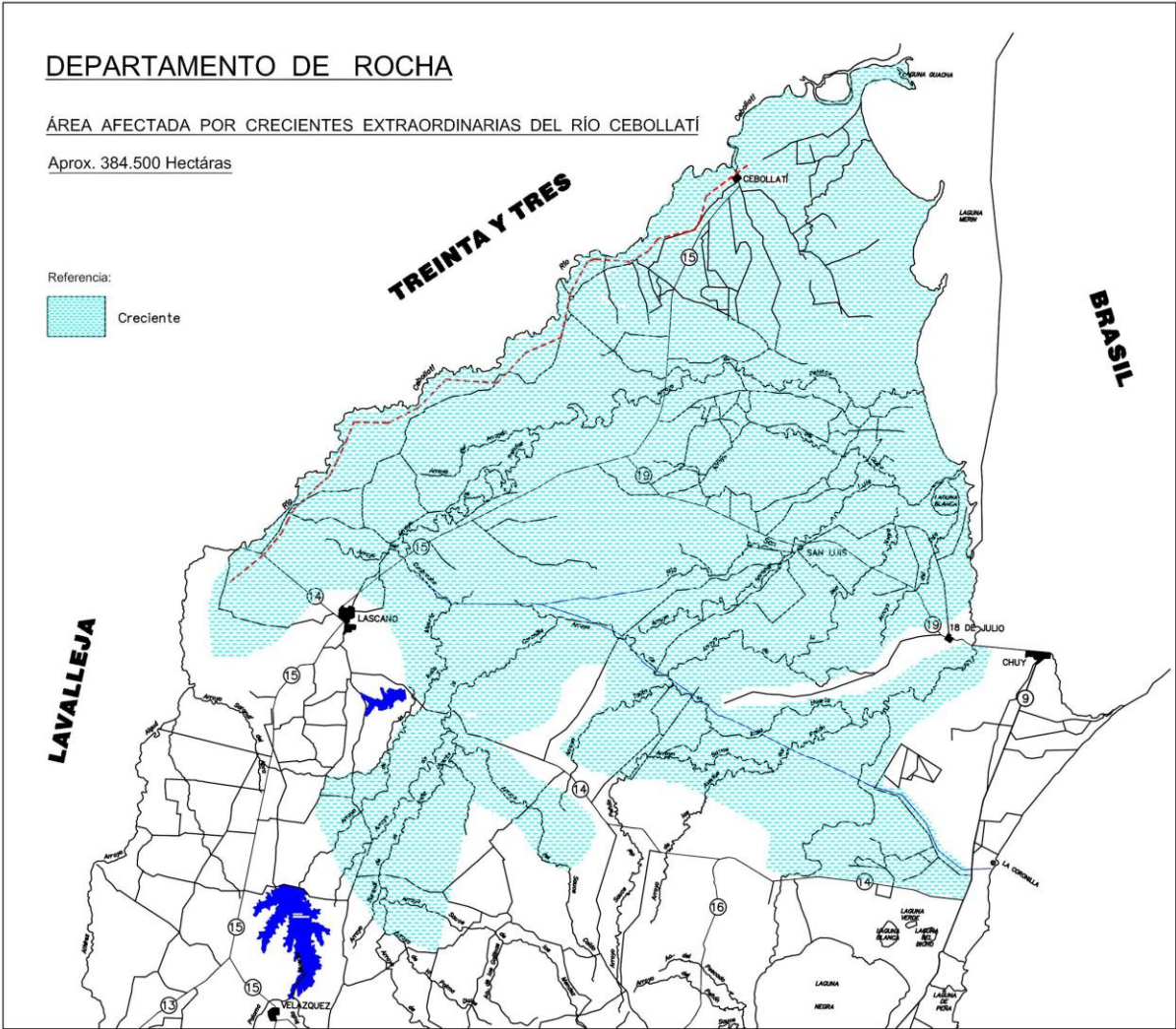
- Exigir al MTOP la ruta 15.

- **Ciudad de Rocha.**

- Se deberá hacer un estudio del colector de la Avda. Ituzaingó, de manera de complementarlo con otro colector que capte mejor las aguas que actualmente llegan por superficie por las calles perpendiculares a la Avenida Ituzaingó (es decir otro colector por la Av. Ituzaingó y colectores secundarios con captaciones por las calles Lavalleja, Rodó, 19 de Abril, 25 de Agosto, 25 de Mayo y las otras)
- Regular la cañada del Ejido, de manera de retener el agua en período de lluvia con una represa de control (identificando puntos como puede ser sobre el camino del Nadador), para que durante la lluvia la cañada tenga volúmenes mínimos y pueda captar más fácilmente las aguas conducidas por los colectores de desagües urbanos que la ciudad tiene y los que se van a construir. Se tendría que instrumentar por parte de la IDR ordenanzas y directrices para poder contar con el acceso a la tierra por donde transita la cañada en toda su extensión, a través de servidumbre, compra o expropiación para poder ampliarla en su sección de desagües aumentando su capacidad y mantenerla.
- Hoy en día faltaría el colector sobre la calle Peregrina Balboa con posteriores cordones y veredas, de manera de consolidar esta zona de la ciudad.
- Brindarle a nuestra capital una remodelación de su centro para jerarquizarlo, completar el sistema de recolección de residuos moderno y su disposición final, aumentar el alumbrado acorde a estos tiempos con luminarias de menor consumo y amigables, como se ha comenzado a realizar y otros aspectos para que esta Rocha de más de dos siglos y centenarios adoquines, se vea más linda, bella y alegre, conjuntamente con todos nuestros vecinos.
- Realizar llamado público a presentación de Proyectos para el predio de la ex cárcel.
- Continuar con cordón cuneta y pavimentación en barrios y ajustar de red lumínica en las zonas que lo necesiten.

INUNDACIONES NORTE DEL DEPARTAMENTO

Por el impacto que tiene en el norte del departamento en los habitantes del mismo, creemos que es una obra que no se puede dilatar más en el tiempo.



Propuestas para Regulación hídrica del departamento de Rocha.

El departamento de Rocha tiene una superficie de 1:055.000 Hás, ocupando el 6% del territorio nacional. Aproximadamente 450.000 Hás, se encuentran al norte y este del departamento, ubicadas en zonas bajas con muy poca pendiente.

Dicha área ante eventos de crecientes, queda tapada con agua por períodos prolongados, provocando cada vez que ocurre pérdidas de animales, pasturas, mejoramientos, cultivos de arroz y soja, alambrados, rotura de rutas nacionales y caminos vecinales, infraestructura de riego, infraestructura turística etc. Además de la vida de ciudadanos del departamento.

El perjuicio de la creciente de abril de 2016 que afectó 380.000 Hás., fue estimado en U\$S 22:900.000.

Las inundaciones son provocadas por el escurrimiento de agua de las zonas altas del departamento y sobre todo por el desborde del río Cebollatí, cuya periodicidad ha ido en aumento en los últimos años, llegando a ocurrir hasta tres crecientes por año.

El problema de las inundaciones de las zonas bajas, ya fue estudiado hace más 80 años por el Ing. Florencio Martínez Bula, encontrando soluciones de represamientos del agua en la parte alta y vías de escurrimiento en la parte baja. De las obras proyectadas sólo se hizo, en esa época parte del canal 1.

A fines de los años sesenta la Comisión Mixta de la Laguna Merín realiza otro plan similar al de Martínez Bula, con el fin de mejorar la situación de las zonas bajas, para los departamentos de Lavalleja, Rocha, Treinta y Tres y Cerro Largo.

De las obras sugeridas se realizan en Uruguay, a fines de los años 70 y principios del 80, el canal Laguna Negra, el Canal 2, el Canal Coronilla y la Represa de India Muerta.

De ahí en más se realizaron un montón de proyectos y planes de regulación hasta que en el año 2004 se aprobó el Plan de regulación hídrica, "variante 2001", (del que se adjunta plano), que prevé obras para mitigar dichos problemas.

Los objetivos del plan aprobado en el año 2004, son: mantener la producción agrícola ganadera en la zona, conservar el agua dulce evitando tirarla al mar, rehabilitación del balneario La Coronilla, proteger las zonas de interés histórico, conservar los bañados y el monte natural, proteger las poblaciones de San Luis y Barrancas contra inundaciones.

- ***El Plan consta de 4 etapas y las obras propuestas son:***

- 1- La derivación de las aguas por cañadas naturales (Estero de Pelotas, San Luis, Isla Negra, Agosto Cabrera, La Perra, Averías, San Miguel) hacia la Laguna Merín, minimizando la salida de agua dulce al Océano Atlántico lo que mejoraría la playa de La Coronilla.
- 2- Protección de las poblaciones de San Luis y Barrancas.
- 3- Controlar el agua en la parte alta mediante la construcción de represas (Paso del Álamo y Sauce Caído)
- 4- Estudiar el control de los desbordes del Río Cebollatí, mediante terraplén de contención.

De dichas obras se han realizado: el puente del camino de Barrancas, la limpieza del Río San Luis, las derivaciones de la Cañada de la Perra y la de Agosto Cabrera, la limpieza de parte del Estero de Pelotas. Estando actualmente abierta la licitación de la obra del partido de aguas en la Cañada Averías y su derivación al Arroyo San Miguel.

Con respecto a los desbordes del Río Cebollatí, se ha propuesto un anteproyecto intermedio, (que se le solicitó en su momento a la consultora que realizó este último plan de regulación), que consiste en la construcción de un terraplén con vertedero lateral

desde Averías a Paso del Gringo. Dicha obra es muy sencilla y de bajo costo, y la misma atemperaría los desbordes del Río Cebollatí, ya que volcaría un agua controlada, hacia el departamento de Rocha, sin afectar los departamentos vecinos ni la ciudad de Cebollatí.

La obra consistiría en un terraplén que tiene 8.170 metros de largo con un volumen de arcilla compactada de 270.031 metros cúbicos. El terraplén lleva un vertedero lateral de hormigón a cota 7,07 metros para evitar perjuicios en las zonas de aguas abajo del Paso del Gringo. El agua que sale por dicho vertedero se va por cañadas secundarias hacia el estero de Pelotas y el arroyo Quebracho.

Otra obra que habría que terminar es la limpieza del Estero de Pelotas entre la ruta 15 hasta el camino del Arrayán, obra a la que estarían dispuestos a dar una mano los productores.

La solución definitiva a los problemas de las inundaciones en el departamento, sería el plan original del Ing. Martínez Bula, que proponía sujetar el agua en la parte alta con represas, las mismas no sólo permitirían el control de las inundaciones, sino que además permitiría acumular agua para las épocas de sequía.

Asimismo, se podría también generar energía eléctrica sin impacto ambiental y crear un polo de desarrollo turístico en la zona como existen en otros lugares del mundo.

Sabemos que el gobierno del Dr. Tabaré Vázquez el 7 de febrero de 2020 dejó adjudicada la obra del Canal 2 la cual seguramente se llevara a cabo a la brevedad permitiendo la recuperación casi total del Balneario La Coronilla.

VIVIENDA

Lo que soñamos

Una política de vivienda que le asegure un techo a cada familia.

Una propuesta enmarcada en un plan de ordenamiento territorial y urbanismo que haga un uso eficiente de los servicios e infraestructura existentes, proteja el medio ambiente y haga un uso sostenible del suelo.

Urbanismo e intervención urbana en asentamientos irregulares:

1. Fortalecer relaciones interinstitucionales entre gobierno nacional y departamental.
2. Mitigar procesos de segregación y segmentación socio-territorial.

Como objetivos adicionales, buscaremos mitigar los procesos de segregación y segmentación socio-territorial por medio de la actuación sobre la normativa vigente y la elaboración de un sistema de gestión de calidad que permita supervisar las características de las soluciones habitacionales y urbanísticas propuestas.

Crear modelo de intervención en asentamientos irregulares para su integración.

Para abordar la situación de asentamientos irregulares, proponemos un modelo de intervención en estas zonas con el objetivo de generar una articulación e integración metropolitana de estas áreas vulnerables y fortalecer las instancias de participación de la población afectada en los procesos de gestión y uso de las inversiones en vivienda, barrio y ciudad.

Este modelo consta de una primera etapa de diagnóstico de todos los asentamientos irregulares, en la que se evalúe las deficiencias de cada caso particular. Algunos de los aspectos a evaluar comprenden su localización, sus condiciones ambientales y de infraestructura (incluyendo áreas de riesgo), saneamiento, infraestructura vial y energética, las necesidades de servicios educativos y sanitarios, su estructura parcelaria y de propiedad del suelo, entre otras.

Según el informe de la ONG TechoUy, <https://www.techo.org/uruguay/> del cual se desprende que en el departamento de Rocha existen 5 Asentamientos.

https://issuu.com/comtechouy/docs/informe_metodologico

En este aspecto se elaborará sobre lo ya realizado por el Programa de Mejoramiento Barrial.

Este análisis técnico multidisciplinario permitirá determinar las acciones a llevar a cabo y los actores que tendrán que intervenir, como pueden ser MVOTMA, MIDES,

MTSS, MI, MEC, MEF, MTOP, entre otros, incluyendo los habitantes de la zona como vecinos, comerciantes, industriales, etc.

3. Creación de Unidades Barriales Sostenibles.

El objetivo de este modelo es la creación de Unidades Barriales Sostenibles, que no sólo presenten calidades ambientales dignas sino también claros roles económicos dentro de la estructura metropolitana. En la medida en que los barrios considerados tengan condiciones de habitabilidad y medio ambientales adecuadas, se trabajará en estrategias de intervención que incluyan políticas de vivienda, acceso a infraestructuras básicas de servicios públicos (agua potable, electricidad, saneamiento, recolección de residuos, seguridad pública, Internet), presencia de entes sociales públicos (centros comunales, policlínicas, bibliotecas), sostenibilidad y estructura ecológica (espacios verdes, parqueizado, recuperación de cursos de aguas y áreas inmediatas contaminados), mejoras de la conectividad (infraestructura vial, acceso al transporte público), y participación ciudadana a través de comisiones y grupos de vecinos en coordinación con el PMB, de manera de contribuir a la implementación.

“Uruguay siempre se enorgulleció por el apoyo al conciudadano en áreas vulnerables. Hicimos historia. Pero hoy tenemos una sociedad quebrada”.

Ney Castillo - Referente de Ciudadanos en Integración Social

TRÁNSITO Y TRANSPORTE

Lo que soñamos

Una oferta de transporte multimodal con infraestructura de calidad que expanda las posibilidades de conexión de las personas y de producir rentablemente a lo largo y ancho del departamento, en conexión con nuestros vecinos.

Tabla N° 9: Red Vial Nacional por Departamento según Red, en km. 2016

Departamentos	Clasificación de la RVN				Total
	Corredor internacional	Red primaria	Red secundaria	Red terciaria	
Artigas	64	92	212	26	394
Canelones	226	330	319	263	1.138
Cerro Largo	43	247	95	109	494
Colonia	101	188	209	71	568
Durazno	79	0	281	0	360
Flores	100	0	179	0	279
Florida	105	0	369	212	686
Lavalleja	168	0	120	0	287
Maldonado	103	77	145	35	360
Montevideo	86	19	0	0	105
Paysandú	149	144	122	0	415
Río Negro	111	90	223	32	455
Rivera	72	41	300	25	439
Rocha	160	0	417	95	672
Salto	90	17	221	0	328

Lo que vamos a hacer

- 1- Gestionar la Implementación la hidrovía binacional en la Laguna Merín. Este proyecto, de muy bajo costo, nos conectará en forma lacustre (Lagunas de Los Patos y Merín) con las ciudades de Pelotas y Porto Alegre y con el Puerto de Río Grande. El cual ya está en estudio en la actualidad
- 2- Mejorar el estado de rutas transversales.

En ese sentido concretaremos el proyecto de PPP y completaremos dentro del departamento de Rocha Ruta 14 que corre desde La Coronilla hasta Mercedes, y gestionaremos completar la misma al sur del Río Negro.

Esta ruta no está completa y su mantenimiento no es el adecuado. Por ella podría salir la cosecha de granos de toda la zona Este hacia nodos ferroviarios o el puerto de Nueva Palmira, cosa que ya sucede, pero a un costo muy elevado, que hace casi prohibitiva la producción. Es una ruta que priorizaremos porque conecta en sus extremos con pasos de frontera y puertos: al Oeste con el puerto de Fray Bentos y el puente San Martín y al Este con el Chuy.

- 3- Analizar la viabilidad de un sistema de balsas eléctricas para cruzar la laguna de Rocha.

Tabla N° 10: Tránsito Promedio Diario Anual por Vehículo y Departamento. 2015

Departamento	Tipo de vehículo					Total
	Auto	Bus	Camión liviano	Camión semipesado	Camión pesado	
Artigas	365	20	95	8	37	524
Canelones	3.369	139	458	35	139	4.141
Cerro Largo	617	21	128	20	86	872
Colonia	1.173	69	231	40	160	1.672
Durazno	494	31	144	37	125	831
Flores	769	44	228	64	223	1.328
Florida	768	50	196	42	131	1.187
Lavalleja	952	62	244	50	222	1.530
Maldonado	2.407	81	334	30	119	2.972
Montevideo	7.570	290	1.270	192	495	9.818
Paysandú	870	46	225	51	178	1.371
Río Negro	769	36	185	68	294	1.352
Rivera	476	29	132	16	55	707
Rocha	1.073	37	156	19	75	1.360
Salto	476	23	132	14	48	693
San José	2.111	125	404	105	309	3.054
Soriano	670	27	192	50	203	1.142
Tacuarembó	531	43	151	35	122	882
Treinta y Tres	594	33	170	34	124	955
Total	1.311	61	245	41	150	1.809

Dirección de Planificación-OPP

43

Seguridad y Educación Vial

- *Seguridad Vial*

Desde la creación de la Unidad Nacional de Seguridad Vial (UNASEV) por medio de la Ley 18.113 en 2007, Uruguay ha mostrado avances en la materia. Además, adhirió a los Cinco Pilares para el Decenio de Acción para la Seguridad Vial de Naciones Unidas (fortalecimiento de la gestión, vías de tránsito, vehículos y usuarios más seguros y respuesta tras los siniestros). Sin embargo, de los informes del año 2018 y el preliminar para el año en curso se observa que la tendencia a la baja se detuvo. La tasa de mortalidad aumentó más de un 10% en el año 2018 y la tendencia continuó al alza durante este año. Esto nos indica que, valorando los avances ya realizados, debemos intensificar el trabajo en la materia para evitar que se sigan perdiendo vidas innecesariamente en la vía pública.

Muchas de las propuestas recaen sobre competencias departamentales.

Justamente por ello, trabajaremos en coordinación con los 19 gobiernos departamentales (a través del Congreso de Intendentes, al que incluiremos en la UNASEV) para propender a su implementación. En primer término, unificaremos los procedimientos de tramitación y obtención de licencias de conducir (incluyendo la formación y selección de escuelas de conductores) a nivel nacional. Asimismo, implementaremos un sistema de permiso por puntos. Cada conductor tendrá una cantidad determinada de puntos, que serán restados por cada infracción cometida y verificada, proporcionalmente a su gravedad. De llegar a 0, la licencia será retirada por un tiempo a determinar.

También coordinaremos más efectivamente las tareas entre la Policía Nacional de Tránsito y la Intendencia Departamentales para poder trabajar con mayor eficacia y éxito. Analizaremos los mayores puntos de conflictos viales y realizaremos las modificaciones necesarias para eliminarlos. Finalmente, haremos especial énfasis en campañas de difusión y prevención sobre los principales factores de riesgo en la actividad vial, a saber: uso de elementos de seguridad activa y pasiva, velocidad, consumo de alcohol, usuarios vulnerables (peatones, ciclistas y motoristas), etc.

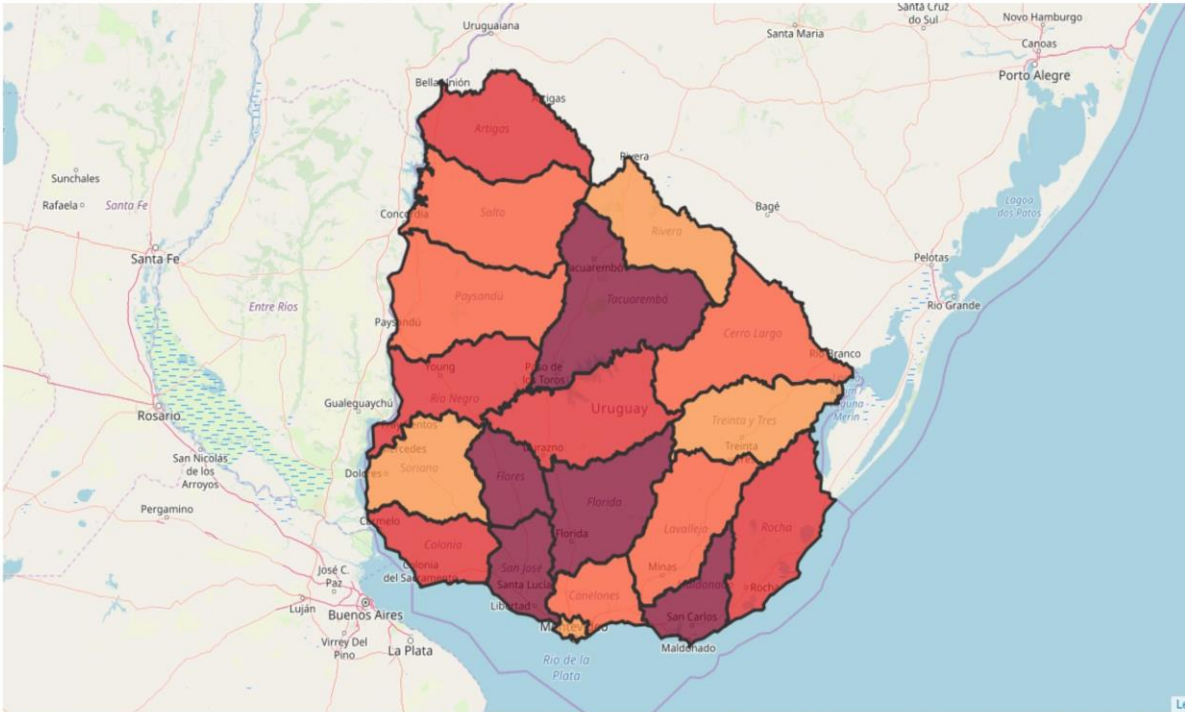
Debemos trabajar en educación de los jóvenes a nivel de escuelas y liceos, brindando talleres en los distintos centros educativos.



Tasa de mortalidad por siniestros de tránsito (cada 100.000 habitantes)

La tasa de mortalidad es la proporción de personas de una población que fallecen debido a un siniestro de tránsito en el período de un año. Este indicador se calcula cada cien mil habitantes.

Apertura: Total
Año: 2018
Unidad de medida: Fallecidos cada 100.000 habitantes



Departamentos

- 8.3 - 16.7
- 16.7 - 19.2
- 19.2 - 21.6
- 21.6 - 30.5

DESARROLLO ECONÓMICO

Lo que soñamos

Soñamos con un departamento próspero con posibilidades de desarrollo acordes con el potencial que la naturaleza nos brindó.

Ampliando y mejorando las posibilidades en los sectores del turismo, agro y logística.

- *Fortalecer estrategia de captación de inversiones extranjeras.*

Fortaleceremos la estrategia de captación de inversión extranjera para el departamento, siguiendo las mejores prácticas internacionales (Irlanda, Singapur, Costa Rica, entre otros), potenciando el accionar de organismos especializados como, Cancillería y las representaciones en el exterior, fortaleciendo la coordinación.

Oportunidades de inversión Rocha - Uruguay

- *¿Por qué invertir en Rocha?*

Recursos Naturales: Rocha es un departamento con abundancia de recursos, diversa topografía y biodiversidad genética de flora y fauna. Con especial importancia de los ecosistemas de praderas, palmarés, humedales y planicies. La alta fertilidad de sus suelos lo hacen ideal para la agricultura, terrenos propicios para forestación, aptos para el cultivo de arroz e incluso para la cría extensiva de peces. Mientras que posee una extensa y diversa red hidrográfica.

Localización estratégica: El departamento está ubicado en la frontera con Brasil, y limita con el estado de Rio Grande del Sur. Al sur tiene 170 km de costa atlántica, y al oeste limita con los departamentos de Lavalleja y Maldonado, mientras que al norte limita con Treinta y Tres (a través del Río Cebollatí).

Infraestructura de transporte: Rocha cuenta con una extensión vial de 1.158 km aproximadamente. Tiene dos rutas principales que atraviesan el departamento (Ruta 9 y Ruta 15), con un alto grado de interconexión, lo que facilita el acceso y efectiviza los traslados internos. Asimismo, cuenta con un puerto multipropósito ubicado en “La Paloma”. En 2012 se aprobó la ejecución del Puerto de Aguas Profundas, en la zona de “El Palenque”, que, entre otros, tiene el fin de complementar el puerto de Montevideo, de modo tal de facilitar el desarrollo económico del país y de la región.

- *Agricultura*

El departamento cuenta con más de 921 mil ha de uso agropecuario, de las cuales 135 mil ha se destinan principalmente a la agricultura. En 2011, el 70% de estos suelos estaban ocupados por arrozales. El departamento es uno de los principales productores de arroz del país, junto a Treinta y Tres y Cerro Largo. Asimismo, Uruguay es el séptimo exportador de arroz del mundo, y está posicionado como un productor “Premium” en los mercados internacionales. La integración eficaz entre todos los componentes de la

cadena agroindustrial y la alta tecnología aplicada en cada eslabón, es lo que ha permitido este fenómeno. Los cultivos de arroz se desarrollan principalmente en la zona norte del departamento (Lascano, San Luis y Cebollatí) en la frontera con Treinta y Tres. Todas las etapas productivas se realizan en suelo rochense: cultivo, siembra, industrialización y comercialización. Existen dos plantas de envasado: COOPAR y SAMAN.

- **Forestación**

El sector forestal ha crecido en todo el país impulsado por la actividad de las plantas de celulosa de UPM y Montes del Plata. En Rocha la superficie forestada se duplicó en la última década y actualmente supera las 50 mil de hectáreas.

- **Turismo**

En Rocha el territorio se caracteriza por tener una gran variedad paisajística y biodiversidad. Esto genera una amplia gama de posibilidades para la realización de turismo en el departamento.

Cuenta con una gran cantidad balnearios que tiene como principal atractivo el turismo de sol y playa. Se destacan: Aguas Dulces, Barra del Chuy, Cabo Polonio, La Paloma, La Pedrera, Punta del Diablo, Santa Teresa y Valizas.

Cada temporada veraniega el departamento recibe una gran cantidad de turistas de toda la región, en especial aquellos provenientes de Argentina y Brasil.

Trabajar en capacitación de personal y explotación de un Turismo Histórico a lo largo y ancho del Departamento

- **Retail**

Como departamento fronterizo, Rocha cuenta con una ciudad dedicada casi exclusivamente al sector Retail. La ciudad del Chuy está ubicada a 132 km de la ciudad de Rocha, situada en la frontera con Brasil. Posee una gran cantidad de locales comerciales que funcionan bajo el régimen Tienda de Frontera o Free Shops, bajo este sistema, el turista puede realizar compras exentas de impuestos.

- **Valor Agregado Territorial**

Desde 1976 Rocha integra la denominada Reserva de Biosfera Bañados del Este. Una reserva de biosfera es un área protegida terrestre, costera o marina, ecológicamente representativa e internacionalmente reconocida dentro del marco del Programa del Hombre y la Biosfera (Man and the Biosphere, MAB) de la UNESCO.

OPORTUNIDADES DE INVERSIÓN

- *Infraestructura*

El desarrollo del sector agropecuario regional, el puerto de La Paloma como puerta de salida de esta producción y la creciente importancia de la actividad turística genera necesidades para el sector de infraestructura vial.

Por su parte en materia portuaria, en el mediano plazo podrán surgir necesidades en el puerto de la Paloma. En el largo plazo el Puerto de Aguas Profundas proyectado en la zona de El Palenque, en cuyas etapas de preparación se ha avanzado mucho, presenta una valiosa oportunidad para numerosos actores nacionales y extranjeros.

- *Sector Inmobiliario*

Complementando la oferta turística que se ofrece en Punta del Este, Rocha se caracteriza por tener un territorio natural, con amplias playas, lagunas y bañados. El departamento ofrece oportunidades de inversión turística de alta calidad y baja intensidad.

En este sentido, la construcción del puente circular sobre la Laguna Garzón (en el límite entre los departamentos de Maldonado y Rocha) ha impulsado la presentación de proyectos inmobiliarios y turísticos en esta zona del departamento.

Ubicado en un lugar privilegiado, que por su belleza atrae a turistas de toda la región, hay oportunidades de inversión en emprendimientos centrados en construcciones inmobiliarias de alta gama, como hoteles, barrios privados y complejos habitacionales.

- *Servicios*

El sector servicios, principalmente aquellos relacionados al sector turístico, representa una clara oportunidad de inversión para el departamento, considerando la elevada incidencia que tiene la temporada turística en el desempeño económico de Rocha. Particularmente, se presentan oportunidades en hotelería y gastronomía, para brindar una oferta más extensa y diversa a la persona que eligió Rocha como destino turístico.

- *Sector Forestal*

Uruguay dispone de un marco jurídico estable y propicio para la inversión en el sector forestal. Gracias a la llegada de importantes inversiones desde el extranjero, el sector se ha consolidado como un importante generador de valor agregado para el país.

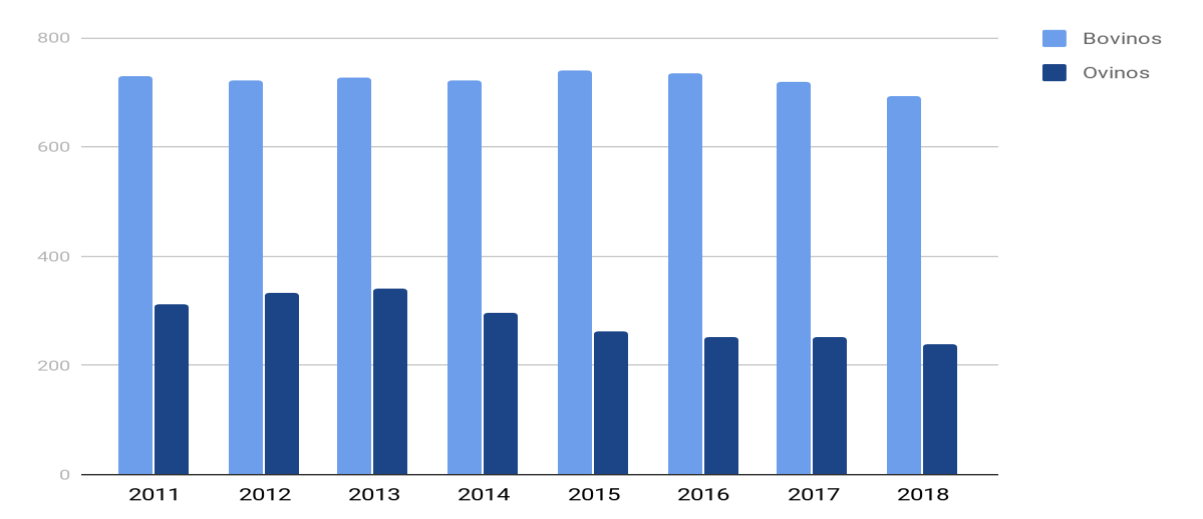
Con un puerto multifunción ubicado en La Paloma y un eventual PAP, desde Rocha se puede realizar el traslado de la madera existente a costos razonables.

Dentro del sector agropecuario el departamento de Rocha debió a su variabilidad de suelos tiene un gran potencial para un variado abanico de producciones. Por superficie que ocupan la ganadería de vacunos y ovinos tienen una mayor importancia seguido

de la forestación eucaliptus y pinos unas 52 mil has, arroz con algo más 30 mil has, lechería con unas 25 mil has, Olivos, y cultivo de papa el cual es muy intensivo en mano de obra e inversión por hectárea.

• **Cuadro uso del Suelo en Has.**

Existencias de Vacunos y Ovinos por año agrícola miles de cabezas para el Departamento de Rocha.

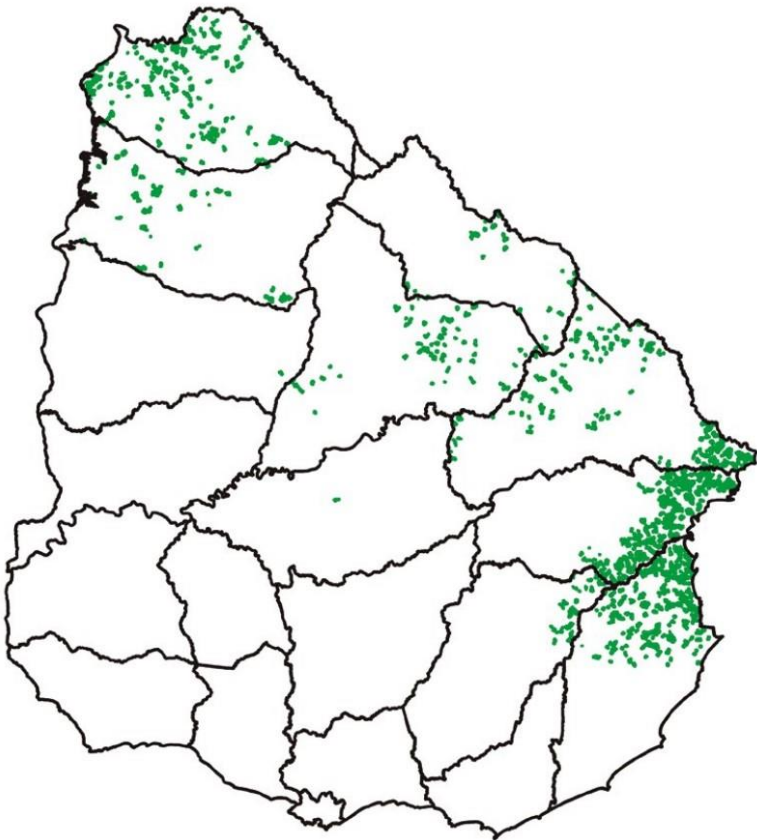


El siguiente mapa se expresa claramente la importancia del cultivo de arroz para nuestro departamento como dinamizador de la economía sobre todo en la zona norte tan postergada.

INSTRUCCIONES: Navegue por las páginas usando las flechas izquierda, derecha, arriba, abajo o ratón de su PC.
Botones INICIO - ÍNDICE para BUSCADOR DE PALABRAS digitar Ctrl + F Haga clic sobre los cuadros para descargar la planilla electrónica.

INICIO ÍNDICE IN GR

MAPA 12
Ubicación de las chacras de
arroz.
Año Agrícola 2018-2019



Fuente: MGAP
Imagen realizada para mejor visualización

Como se puede apreciar en el siguiente cuadro vemos una disminución importante del área del cultivo de arroz en la zona este que involucra a los departamentos de Rocha Treinta y Tres Lavalleja y Cerro Largo. Con la consecuencia directa en la pérdida de empleos, ya que la cadena arrocerera es de las más importantes para el departamento como fuente laboral. La cantidad de trabajadores por ha supera ampliamente a otros rubros como la forestación o ganadería.

INSTRUCCIONES: Navegue por las páginas usando las flechas izquierda, derecha, arriba, abajo o ratón de su PC.
Botones INICIO - ÍNDICE para BUSCADOR DE PALABRAS digitar Ctrl + F Haga clic sobre los cuadros para descargar la planilla electrónica.

INICIO ÍNDICE IN GR

CUADRO 9 | Trabajadores y hectáreas por trabajador, por zafra, según zona de producción.

Zona de producción	Zafra 2015/2016			Zafra 2016/2017			Zafra 2018/2019		
	Superficie sembrada (ha)	Trabajadores	Hectáreas por trabajador	Superficie sembrada (ha)	Trabajadores	Hectáreas por trabajador	Superficie sembrada (ha)	Trabajadores	Hectáreas por trabajador
Total	161.194	2.912	55	164.457	2.893	57	144.980	2.476	59
Norte-Litoral Oeste	34.500	678	51	33.448	528	63	28.149	480	59
Centro	11.884	164	73	12.618	263	48	13.269	237	56
Este	114.810	2.070	55	118.391	2.102	56	103.562	1.759	59

Fuente: MGAP-DIEA, Encuesta Arrocerera.

Cuadro 5. Superficie sembrada de arroz, producción y rendimiento total y por departamento ⁽¹⁾
Zafra 2018/19.

Departamento	Superficie sembrada (ha)	Producción (ton)	Rendimiento (ton/ha)
Total	144.980	1.199.878	8,28
Treinta y Tres	41.620	352.534	8,47
Rocha	32.328	275.556	8,52
Cerro Largo	26.118	210.594	8,06
Artigas	21.102	169.638	8,04
Tacuarembó	9.366	75.790	8,09
Salto	7.047	53.368	7,57
Rivera	3.903	31.842	8,16
Lavalleja	3.497	30.556	8,74

Fuente MGAP-DIEA, en base a Encuestas de Arroz e imágenes satelitales

(1) No se presenta información de los departamentos con menos de tres observaciones (confidencialidad)

<https://www.gub.uy/ministerio-ganaderia-agricultura-pesca/datos-y-estadisticas/estadisticas/encuesta-arroz-zafra-201819>

Lo que soñamos

Un agro económicamente rentable, socialmente responsable y ambientalmente sostenible. Un sistema que contribuya cada vez más con el desarrollo integral del departamento, que ofrezca oportunidades a las familias del campo para vivir. Un agro que sea reconocido por todos los uruguayos como uno de los principales motores de la economía nacional.

“Nuestro petróleo es uno que en vez de negro es verde, y en vez de estar concentrado en unos pozos, está distribuido en una red a lo largo de todo el territorio”.

Eduardo Blasina - Referente de Ciudadanos en Agro y Recursos Naturales y Medio Ambiente

“Queremos un Uruguay unido que, con esfuerzo y trabajo en equipo, logre trascender ampliamente las fronteras con su producción”.

Carlos María Uriarte - Referente de Ciudadanos en Agro y Recursos Naturales

Lo que vamos a hacer

1. Impulsar afincamiento de la familia rural asegurando servicios básicos.

Fortaleceremos e impulsaremos en forma especial a sectores como el lechero y el ovino, actividades que además de ser tener una rentabilidad potencial muy alta, necesitan de la radicación en el medio rural para desarrollarse, impulsando así el afincamiento de la familia rural. Esto necesariamente deberá ser acompañado del aseguramiento del acceso a los servicios básicos que dependan del gobierno municipal.

2. Potenciar legalmente los sectores lechero y arrocerero.

El país tiene ejemplos de rubros agropecuarios que son muy eficientes produciendo, como el lechero y el arrocerero. Buscaremos potenciar estos sectores, por ejemplo, a través de una Ley de Lechería, que tomando como ejemplo la exitosa Ley Forestal, dote al sector lechero de reglas de juego claras y de largo plazo.

3. Sector Forestal viabilizar otro modelo de Forestación, el actual modelo no le deja ingresos importantes al departamento.

4. Otros Sectores

Otros sectores que ocupan una menor área, pero no ha si importancia para nuestro proyecto departamental como la horticultura que se complementa con el turismo como también lo hacen la olivicultura y vitivinicultura rubros muy intensivos en mano de obra. Impulsaremos el sector porcino en el norte del departamento.

CONCIENCIA MARÍTIMA

- *Dar a conocer las posibilidades de desarrollo.*

Para el crecimiento del sector marítimo es esencial que la población conozca las posibilidades de desarrollo que en él existen. En ese sentido, coordinaremos las políticas y revisaremos el marco jurídico que regulan a los espacios acuáticos y las inversiones, actividades comerciales, industriales, extractivas y de esparcimiento que en relación con ellos se desarrollan, a fin de incrementar la cantidad y calidad del empleo, productividad, competitividad, así como la insoslayable protección ambiental de dichas áreas.

- *Ajuste de Ley de Espacios Marinos a la nueva realidad.*

Por otro lado, habiendo culminado en la ONU el proceso para la determinación del Límite Exterior de la Plataforma Continental, dictaremos la norma correspondiente a fin de ajustar la Ley de Espacios Marinos a la nueva realidad. Aseguraremos, asimismo la imprescindible “presencia del Estado en el mar” a fin de reafirmar los mencionados intereses mediante la custodia del extenso espacio marino de soberanía y jurisdicción nacionales.

- *Pesca Artesanal*

La Pesca artesanal tiene en nuestro departamento una importancia enorme porque la misma potencia las posibilidades de nuestro turismo.

Por lo tanto, trabajaremos de manera mancomunada desde el gobierno municipal con las personas que a lo largo de la costa del departamento tienen a esta actividad como medio de vida. Además, gestionaremos ante el MGAP todo lo que sea necesario para poder apoyar al sector.

Gestionaremos la posibilidad del procesamiento materia prima sacada de la zona se procese y se exporte desde el departamento de rocha

Pesquería del camarón rosado

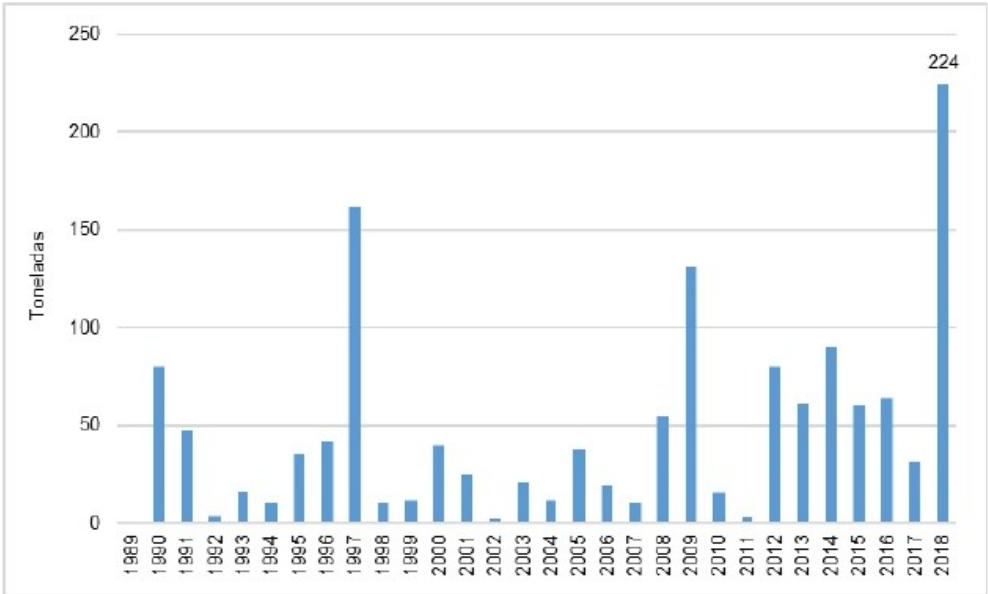
La pesquería de camarón rosado (*Penaeus paulensis*) en Uruguay se realiza en las lagunas costeras salobres del este del país (Laguna de Castillos-Arroyo de Valizas, Laguna de Rocha, Laguna Garzón, Laguna José Ignacio). Estas lagunas conforman la Zona K de Pesca. La pesca de camarón se realiza entre los meses de febrero a mayo e incluso en algunos años puede extenderse hasta junio y ocupa directamente a centenares de pescadores artesanales de varias localidades de departamentos de Rocha y Maldonado.

La DINARA ha manejado el recurso desde hace más de 30 años mediante normativas sustentadas en informes y asesoramiento técnico. Las capturas totales de camarón *Penaeus paulensis* en las lagunas costeras salobres, se estiman a partir de la cuantificación del esfuerzo de la pesquería y las capturas promedio de los artes de

pesca (trampas) en cada laguna. El histórico de capturas calculado de esta manera, ha variado entre 1 tonelada en 1989 y más de 200 toneladas en 2018 (Gráfico 1).

En el siguiente gráfico, pueden observarse los volúmenes totales desembarcados (t) de camarón rosado (*Penaeus paulensis*) en las lagunas costeras salobres de Uruguay (período 1989-2018).

Gráfico 1. Volúmenes totales desembarcados (t) de camarón rosado (*Penaeus paulensis*) en las lagunas costeras salobres de Uruguay (período 1989-2018).



En el período 2016-2018 las capturas extraídas oscilaron entre 31 y 224 toneladas (Tabla 1). Las lagunas más productivas fueron las de Castillos y de Rocha y no se registró pesca de camarón en la Laguna Garzón en 2018, donde la Laguna José Ignacio contribuyó con 26 ton correspondientes al 11 % del total de las capturas de las 4 lagunas. Esto es atribuible a la condición de la barra arenosa en el momento de ingreso potencial de estadios larvarios.

Tabla 1. Volúmenes totales, y discriminados por laguna (t), desembarcados de camarón rosado (*Penaeus paulensis*) en el período 2016-2018.

Tabla 1. Volúmenes totales, y discriminados por laguna (t), desembarcados de camarón rosado (*Penaeus paulensis*) en el período 2016-2018.

Año	Total (t)	Castillos (t)	Rocha (t)	Garzón (t)	J. Ignacio (t)
2016	64	58	6	0	0
2017	31	28	2	0	1
2018	224	111	87	0	26

Se estima que participan en las zafras de camarón en las diferentes lagunas, en torno a 50 - 60 familias de pescadores en cada año.

Pesquería de la almeja amarilla

La almeja amarilla (*Mesodesma mactroides*) es uno de los recursos malacológicos que se explotan comercialmente en nuestro país, siendo objeto de una pesquería artesanal de pequeña escala en la franja de playa de 23 km de extensión entre las localidades de La Coronilla y Barra del Chuy, en el departamento de Rocha. La extracción de las almejas es manual o con palas, ya que se encuentran enterradas en la arena de la playa. El tamaño mínimo comercial es de 50 mm de longitud de valva y el tiempo promedio de vida es de 3.5 años.

Hasta 1981 esta pesquería funcionó bajo régimen de acceso abierto. En 1983 comenzó a realizarse el ordenamiento de la pesquería, estableciéndose medidas para regular su explotación. En 1987 se realizó un cierre precautorio de la misma debido al aumento de las capturas (100-200 toneladas entre 1983-1986) y en 1990 se reabrió la pesquería debido la recuperación de los stocks en las zonas tradicionales de extracción. En 1994 ocurrió un proceso de mortandades masivas de almeja amarilla en todo su rango de distribución, incluyendo Uruguay, que determinó el cierre de la pesquería por tiempo indefinido.

A partir de la recuperación parcial del stock pesquero, comenzó nuevamente su explotación durante el verano de 2009. Dicha actividad se reinició bajo un sistema de co-manejo, fortaleciéndose el proceso participativo entre los almejeros y el gobierno, conformándose un Consejo de Pesca, el cual ha brindado resultados alentadores.

Actualmente hay 37 pescadores de tierra con permiso para la extracción de almeja. Se realizan evaluaciones anuales de la biomasa comercial, y en base a los resultados se reparte la biomasa explotable en cupos de captura iguales entre los permisarios. El período de extracción en la actualidad es entre el 1º de noviembre y el 30 de abril de cada año, cerrándose luego la pesquería por veda reproductiva entre el 1º de mayo y el 31 de octubre.

Período	Captura (t)
2015-2016	8,34
2016-2017	0,45
2017-2018	2,37
2018-2019	2,87

<https://www.gub.uy/ministerio-ganaderia-agricultura-pesca/datos-y-estadisticas/estadisticas/boletin-estadistico-pesquero-2016-18>

Pesca de caracol negro y tiburón

Gestionaremos la pesca razonable de estas especies, que daría mucha mano de obra a pescadores del medio.

Zonas y Sub zonas asignadas por DINARA para pescadores artesanales y pescadores de tierra

Se presenta a continuación la zonificación de pesca artesanal en el territorio uruguayo y las características de la flota artesanal para las diferentes zonas.

Río Uruguay Zona A - Desde la desembocadura del Río Cuareim, hasta 1.000 metros al Norte de la Represa de Salto Grande. Incluye los afluentes del Río Uruguay en el tramo. Zona B - Desde 1.000 metros al Sur de la Represa de Salto Grande, hasta el Puerto de Fray Bentos. Incluye afluentes del Río Uruguay en el tramo. Zona C - Desde el Puerto de Fray Bentos hasta el Paralelo Punta Gorda, incluyendo afluentes. Río de la Plata Zona D - Desde el paralelo Punta Gorda, hasta el Río Santa Lucía, incluyendo afluentes del Río de la Plata. Zona E - Desde el Río Santa Lucía, margen izquierda hasta Punta del Este, incluyendo afluentes del Río de la Plata en este tramo.

Río Negro Zona F - Desde su desembocadura en el Río Uruguay, hasta 1.000 metros aguas debajo de la Represa de Palmar, incluyendo afluentes. Zona G - Desde 1.000 metros aguas arriba de la Represa del Palmar, hasta 1.000 metros aguas debajo de la Represa de Baygorria, incluyendo afluentes. Zona H - Desde 1.000 metros aguas arriba de la Represa de Baygorria, hasta 1.000 metros aguas debajo de la Represa de Rincón del Bonete. Zona I - Desde 1.000 metros aguas arriba de la Represa de Rincón del Bonete, hasta el límite con Brasil.

Lagunas

Zona J - Laguna Merín y sus afluentes.

Zona K - Lagunas del litoral Atlántico, incluyendo sus afluentes.

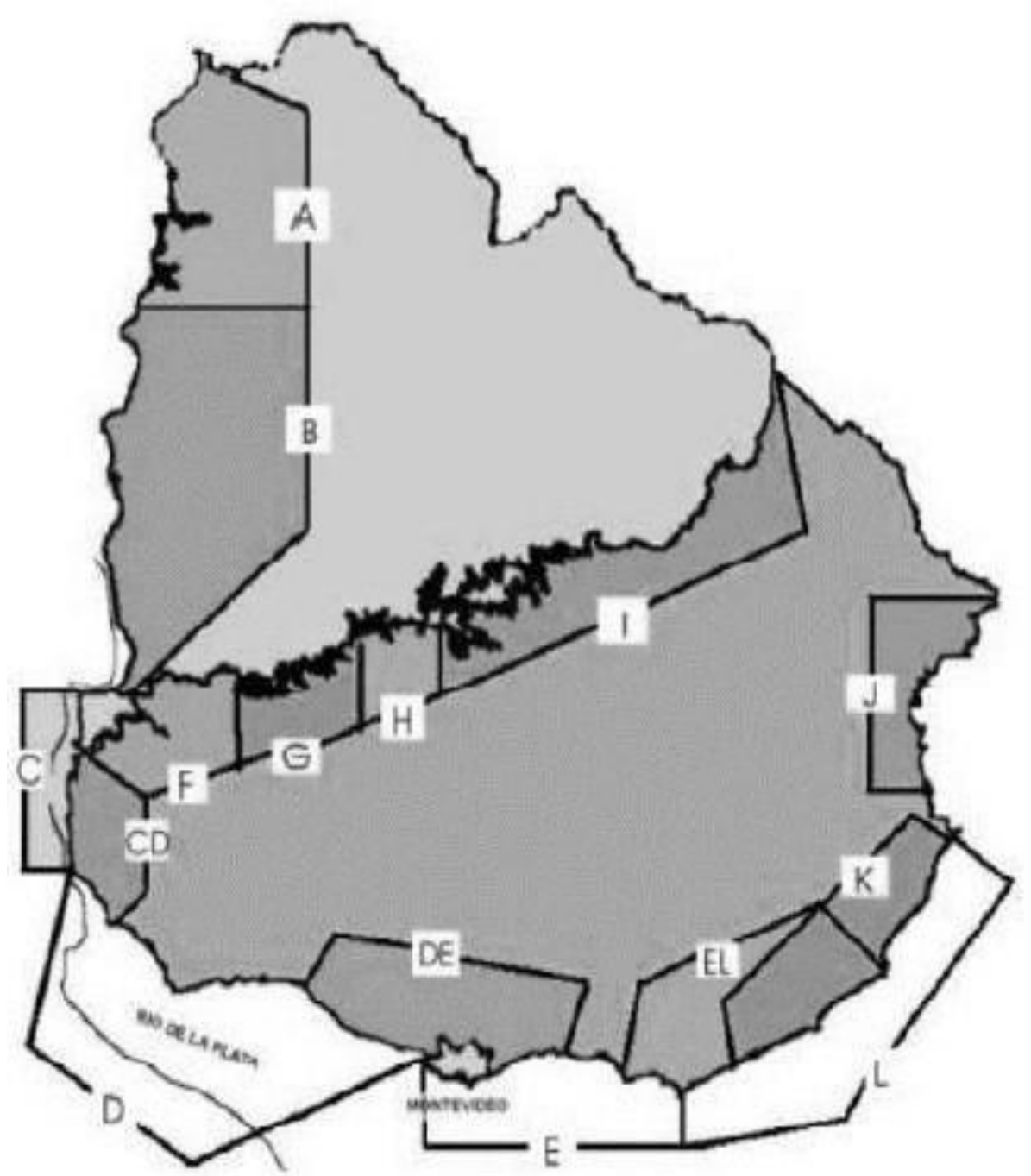
Océano Atlántico

Zona L - Desde Punta del Este, hasta el límite lateral marítimo con Brasil, incluyendo sus afluentes.

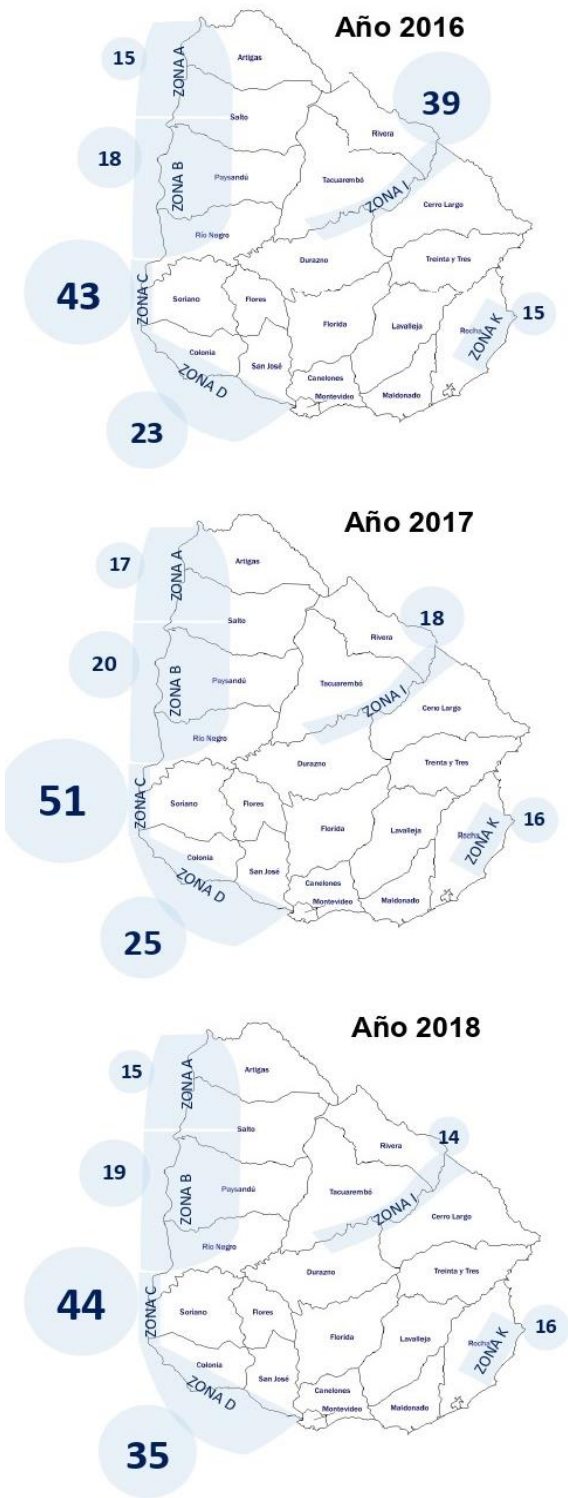
Sub-zona CD - Entre las zonas C y D que está delimitada por los siguientes puntos desde la desembocadura del Río Negro en el Río Uruguay en la zona C hasta la Punta Martín Chico en la zona D. En las zonas que se sobreponen podrán efectuar tareas de pesca embarcaciones indistintamente con permisos de pesca para la zona C y la zona D.

Sub-zona DE - Entre las zonas D y E y que está delimitada desde la desembocadura del Río Rosario en el Río de la Plata hasta la desembocadura del Arroyo Solís Chico, igualmente en las áreas que se sobreponen podrán efectuar tareas de pesca tanto embarcaciones de la zona D como de la zona E.

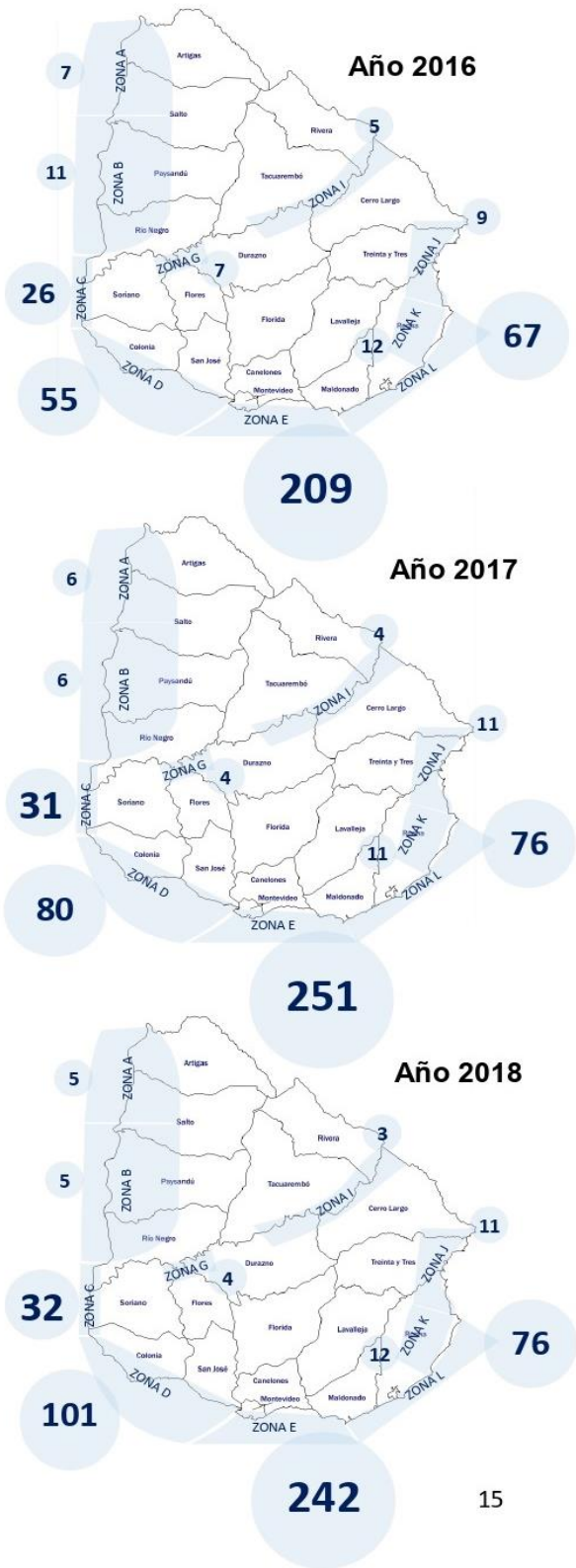
Sub-zona EL - Entre las zonas E y L y que está delimitada desde Piriápolis en el Río de la Plata hasta Cabo Polonio en el Océano Atlántico. En las áreas que se sobreponen podrán efectuar tareas de pesca tanto embarcaciones de la zona E como de la zona L.



NÚMERO DE EMBARCACIONES SEGÚN LAS PRINCIPALES ZONAS DE LA FLOTA ARTESANAL SIN MOTOR



NÚMERO DE EMBARCACIONES SEGÚN LAS PRINCIPALES ZONAS DE LA FLOTA ARTESANAL CON MOTOR



<https://www.gub.uy/ministerio-ganaderia-agricultura-pesca/datos-y-estadisticas/estadisticas/boletin-estadistico-pesquero-2016-18>

INTEGRACIÓN REGIONAL Y FRONTERAS

- 1- Simplificar trámites burocráticos de agencias estatales que operan en la frontera. Buscaremos promover mayores niveles de integración entre las localidades. Esto implica reformular el perfil del accionar de Aduana, Migraciones, Ministerio de Transporte, Ministerio de Ganadería y Agricultura y Pesca con relación a los controles de los movimientos pendulares que se registran en las ciudades gemelas transfronterizas. Las personas tienen que tener la facilidad de trabajar del otro lado de la línea divisoria, de estudiar o de adquirir un inmueble.
- 2- Gestionaremos Implementar una Tarjeta Vecinal en la frontera.
- 3- Fomentar el consumo de uruguayos dentro del territorio.
- 4- Crear mecanismo de seguimiento comparativo de precios con el país vecino.

INDUSTRIA

En nuestro departamento existe una estrecha relación entre el sector primario y el industrial en la producción ganadera - Frigorífico Copayan, producción arrocería - Coopar, Saman, Estancia Gaucho, Agridiamond, etc.

Lo que soñamos

Un entramado industrial genuinamente competitivo e inserto en el contexto internacional, generador de puestos de trabajo y de valor agregado.

Tanto la producción agropecuaria (Arroz, Ganadería, Forestación) como el Turismo de nuestro departamento obtendrán mejores resultados con políticas económicas (tipo de cambio) y comerciales (acuerdos comerciales) que el gobierno de turno logre llevar adelante. Podemos llegar a mejorar notoriamente al tener Ciudadanos la responsabilidad de la dirección de MRREE y MGAP.

Por ejemplo, el arroz tiene actualmente un arancel de 100 dólares por tonelada, cuando es exportado a Perú país que es uno de los principales destinos.

Lo que vamos a hacer

- Mapeo y evaluación de las tasas y tributos:

Realizaremos un mapeo y evaluación de las tasas y tributos, así como las regulaciones que afectan a la producción, como base de una racionalización de estos.

- Procesos de compras eficientes a nivel nacional.

Utilización del poder de compra municipal como herramienta para el desarrollo de proveedores, haciendo cumplir las disposiciones que existen y que algunas veces no se respetan. Trabajaremos en procesos de compra eficientes que incluyan tanto plazos de entrega como condiciones de pago que no discriminen.

COMERCIO

Promocionar e incentivar las posibilidades de los productos departamentales a nivel nacional e internacional.

DESCENTRALIZACIÓN

Como Gobierno Departamental, debemos de coordinar las gestiones con los Alcaldes de los municipios, pero también es fundamental con las juntas locales de los diversos Centros poblados que no están municipalizados y que requieren la misma atención que los que sí lo están. Una buena gestión, sería ir dotándolos de maquinaria versátil y personal necesario para que vayan logrando una independencia, y poder resolver en forma más rápida y eficiente, las distintas situaciones que en cada localidad tienen detectadas los vecinos o surgen como imprevistos.

La Comisión Sectorial de Descentralización, es el ámbito de coordinación entre el Estado, y las Intendencias departamentales, está en el artículo 230 de la Constitución.

En ella se reúnen todos los meses, intendentes delegados del congreso de intendentes, con representantes de ministerios (subsecretarios y directores) y funcionarios de OPP.

Esta comisión aprueba proyectos presentados por las intendencias en el programa FDI (Fondo de Desarrollo del Interior, programa en la órbita de la OPP), con un presupuesto de más de 1600 millones de pesos anuales que se distribuyen a las 18 intendencias del Interior según unos porcentajes establecidos (este monto ajustado es el corresponde al 33.35% del monto que se dispuso en la ley de presupuesto 19355 art 678). En el año 2020 la IDR tiene 72 millones de pesos disponibles para emplearlos en proyectos que aprueba la CSD y hoy se ejecutan PRY de infraestructura de pluviales y pavimentaciones en Chuy, Lascano y principalmente en la ciudad de Rocha

Hay otro programa que abarca sobre todo infraestructura y también bajo la órbita de OPP que es el Programa de Desarrollo de Gobiernos Sub Nacional PDGS, que son fondos BID y de rentas generales, también se establece en el presupuesto nacional y se descuenta de lo disponible global de los gobiernos municipales (art 674 incisos c). Bajo este programa se ejecutó la consolidación del Barrio Lavalleja de Rocha y por falta de monto se complementó con parte del FDI. Ahora se está estudiando, y el proyecto está muy avanzado, el barrio Samuel Priliac de la Ciudad de Chuy. Por este programa se financia una obra en la costanera del Municipio de la Paloma.

Para los años 2021 y siguientes no hay PRY presentados y se dispondrá para cada año el monto anterior ajustado por el IPC

Hay un porcentaje (el 66.65% de un monto según el art 678 de la ley 19355, hoy cercano a los 3200 millones de pesos para todo el interior) que debe ejecutar los ministerios en el territorio departamental, pero este monto nunca se pudo establecer, ya que siempre se justifica con alguna obra pero luego y a solicitud de las intendencias, y nunca antes, que sería lo bueno para complementar obras con la IDR y que ella estime más urgente o sea que la IDR pueda incidir en donde ejecutar la parte del FDI que corresponde a los ministerios

• **Municipios**

Competencias y Funciones.

Realizar la limpieza y el mantenimiento

- De plazas y espacios verdes barriales de hasta 10.000 m2, según reglamentación.
- Del arbolado según reglamentación.
- Del alumbrado público a nivel barrial (calles secundarias), según reglamentación.
- Tareas de bacheo móvil superficial y obras menores de pavimento en las guías de tránsito de carácter barrial.

Limpieza de las calles barriales

- Excluyendo avenidas y bulevares.

Brindar servicios de Barométrica a nivel domiciliario.

Coordinar los programas, ambientales, sociales, culturales y departamentales dentro de su jurisdicción territorial.

<https://www.impo.com.uy/bases/leyes/19272-2014>

POLÍTICAS SOCIALES

Radiografía del Departamento

Ingresos

Ingreso promedio de los hogares	Encuesta Continua de Hogares, INE	2018	46,026
Ingreso promedio del quintil más pobre de hogares	Encuesta Continua de Hogares, INE	2018	16,221
Ingreso promedio del quintil más rico de hogares	Encuesta Continua de Hogares, INE	2018	95,185
Ratio entre el quintil de hogares más rico y más pobre	Encuesta Continua de Hogares, INE	2018	5.9

Social

Cantidad de pobres	Encuesta Continua de Hogares, INE	2018	4,511
Tasa de pobreza	Encuesta Continua de Hogares, INE	2018	6.1%
Cantidad de personas viviendo en asentamientos	Encuesta Continua de Hogares, INE	2018	817
% de personas viviendo en asentamientos	Encuesta Continua de Hogares, INE	2018	1.1%

Trabajo

Población en edad de trabajar	Encuesta Continua de Hogares, INE	2018	60,217
Ocupados	Encuesta Continua de Hogares, INE	2018	31,697
Desocupados	Encuesta Continua de Hogares, INE	2018	3,607
Inactivos	Encuesta Continua de Hogares, INE	2018	24,913
Activos	Encuesta Continua de Hogares, INE	2018	35,304
Tasa de actividad	Encuesta Continua de Hogares, INE	2018	58.6%
Tasa de empleo	Encuesta Continua de Hogares, INE	2018	52.6%

Tasa de desempleo	Encuesta Continua de Hogares, INE	2018	10.2%
Categoría de ocupación: Asalariado privado	Encuesta Continua de Hogares, INE	2018	15,787
Categoría de ocupación: Asalariado público	Encuesta Continua de Hogares, INE	2018	5,945
Categoría de ocupación: Patrón	Encuesta Continua de Hogares, INE	2018	962
Categoría de ocupación: Cuenta propia	Encuesta Continua de Hogares, INE	2018	8,290
Categoría de ocupación: Otra	Encuesta Continua de Hogares, INE	2018	713
% de asalariados públicos en total de ocupados	Encuesta Continua de Hogares, INE	2018	18.8%
Sector de ocupación: Agro	Encuesta Continua de Hogares, INE	2018	5,461
Sector de ocupación: Industria y minería	Encuesta Continua de Hogares, INE	2018	2,380
Sector de ocupación: Construcción	Encuesta Continua de Hogares, INE	2018	3,115
Sector de ocupación: Comercio, transporte, alojamiento y comidas	Encuesta Continua de Hogares, INE	2018	8,286
Sector de ocupación: Act. profesionales, financieras e inmobiliarias, información y comunicación	Encuesta Continua de Hogares, INE	2018	1,061
Sector de ocupación: Administración y empresas públicas, enseñanza y salud	Encuesta Continua de Hogares, INE	2018	6,763
Sector de ocupación: Act. administrativas y otras	Encuesta Continua de Hogares, INE	2018	2,774
Sector de ocupación: Act. de hogares como empleadores	Encuesta Continua de Hogares, INE	2018	1,857
% de ocupados que no aportan a ninguna caja	Encuesta Continua de Hogares, INE	2018	33.7%

• **Porcentaje de personas con alguna Necesidad Básica Insatisfecha:**

Lascano: 29%

- Capital arrocerera del país.
- Complementada con actividad ganadera.

Chuy: 39%

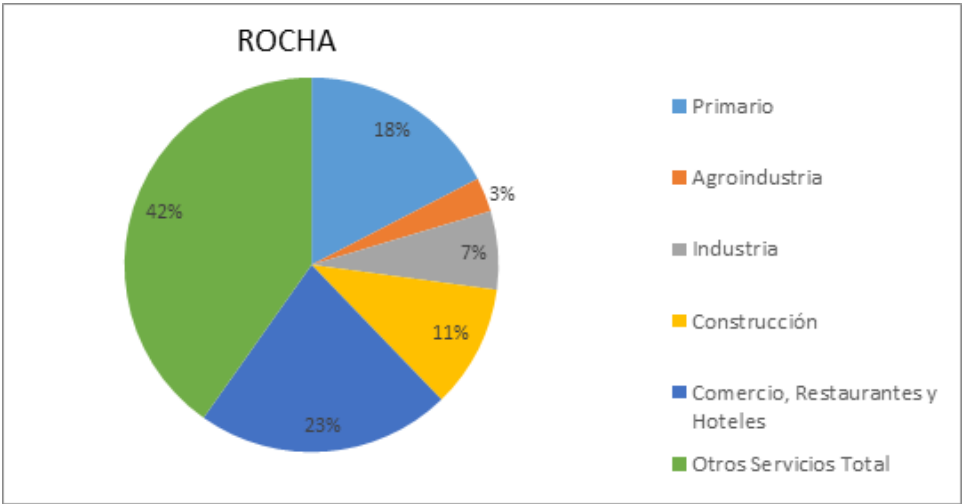
- Casi la mitad de la población empleada en comercio y actividades orientadas al turismo.

Castillos: 32%

Rocha: 38%

- Zona ganadera y forestal.
- Importante zona de cría de ganado bovino, incluido el frigorífico Copayan.

• **Empleados por sector**



Educación

En Rocha las personas entre 19 y 65 años que cuentan con secundaria completa son:

- Rocha: 26%
- Lascano: 14%
- Chuy: 16%
- Castillos: 16%

Años de educación promedio de los mayores de edad	Encuesta Continua de Hogares, INE	2018	8.7
% de mayores de edad con secundaria completa	Encuesta Continua de Hogares, INE	2018	22.4%

Cantidad de docentes de ANEP	ANEP	2017	1,401
Cantidad de establecimientos de ANEP	ANEP	2017	106
Matrícula de educación inicial	ANEP	2018	2,506
Matrícula de educación primaria	ANEP	2018	6,678
Matrícula de educación secundaria	ANEP	2018	6,992
Matrícula de educación técnica	ANEP	2018	1,720

• *La educación como la mejor herramienta para el desarrollo personal y profesional*

Con dicho fin nos enfocaremos en:

- Información como base para la toma de decisiones
- La política educativa como política social líder de todas la PPSS (Políticas Sociales)
- Equidad, aprendizajes y profesionalización como eje central
- Complementariedad/articulación del gobierno departamental con gobierno nacional de la educación (Convenios de acción conjunta)

Áreas temáticas:

- Instalación/ubicación del liceo público modelo del Departamento.
- Prevención de la violencia de género y atención a las víctimas.
- Prevención de adicciones
- Atención a la diversidad (personas con discapacidad, etc.)
- Polos de arte y cultura en contextos vulnerables
- Problemas de equidad interna
- Problemas de aprendizajes insuficientes
- La política educativa como líder de PPSS
- Centralidad del niño y del joven, razón de ser de un sistema educativo
- Lucha frontal contra la desigualdad educativa, el origen no debe condicionar el futuro de nadie

• *Complementariedad y articulación*

Algunas acciones a desarrollar

- Generación de espacio de articulación a nivel departamental con Comisiones
- Convenios para mantenimiento y desarrollo de centros educativos entre las Intendencia Departamental y la ANEP.
- Incentivos a la generación de cooperativas y entidades de la sociedad civil para tareas de servicios en centros educativos y en general.

- Convenios con ANEP/UDELAR/UTEC para tareas de servicios en establecimientos de educación.
- **Uno de los 136 Liceos modelo estará en Rocha**

Gestionaremos que se priorice el departamento de Rocha

- **Nuevos centros educativos de educación media (Liceos Modelos en contextos vulnerables)**

Características de los liceos:

Estos liceos se diferencian de los que ya existen en cuatro características fundamentales: excelencia académica, contención, familia y comunidad.

- Excelencia académica.

Contarán con un equipo docente estable y comprometido con el proyecto, parte fundamental de una comunidad educativa con alto sentido de pertenencia con formación pedagógica para generar saberes, motivación permanente y preparación para aprender a aprender, a partir del uso e interpretación de las informaciones existentes y de las tecnologías.

A su vez, los equipos de dirección serán formados en gestión de instituciones educativas, con foco en aquellas de contexto vulnerable, además de la fundamental formación en liderazgo, trabajo en equipo, comunicación eficaz y autonomía para la toma de decisiones. Los profesionales serán seleccionados a través de llamados públicos abiertos entre docentes que reúnan las características antes referidas, así como un fuerte compromiso social y vocación por la educación en el marco de una formación acreditada.

Para que un centro educativo organice su actividad en torno a un proyecto específico, resulta esencial que parte de la capacidad de decisión —la que actualmente cuenta con alto grado de centralización— se transfiera efectivamente a las comunidades educativas. La asignación de mayor autonomía implica mayor responsabilidad, por lo que el acompañamiento de estas comunidades debe enmarcarse a través de procesos de evaluación permanentes y establecidos al efecto, con amplia participación de los actores directamente involucrados.

- Contención

Estos liceos funcionarán de 8 a 18 horas, incluyendo los días sábados y desarrollarán clases en el verano, con el propósito de que los centros tengan 270 días de actividades al año para un total de 2.600 horas anuales, muy superior al estándar de educación media. A su vez, se contará con tutorías individualizadas para estudiantes con dificultades de aprendizaje y vinculares.

Por último, contarán con equipos especializados para asegurar una excelente alimentación y salud física y emocional, en particular la atención y promoción de hábitos saludables de vida. Además, existirán planes de prácticas e inserción laboral, de manera de fomentar la cultura de la formalidad y construir capital social.

- Familia y comunidad

Se trabajará fuertemente en la integración institucionalizada de la familia o de los referentes adultos del estudiante a la vida del centro educativo para que sean parte del desarrollo de las potencialidades cognitivas, emocionales, sociales, físicas y ciudadanas de los jóvenes.

Los liceos tendrán un rol activo en la construcción y el desarrollo de la comunidad: a partir de la formación en actitudes y valores, junto con los estudiantes y sus familias se trabajará en la construcción de otro futuro posible.

“Los 136 liceos públicos modelo que proponemos son suficientes para ofrecer una educación de calidad y contención a todos los jóvenes de contextos vulnerables, sin necesidad de selección y sin excluir a nadie”. *Ernesto Talvi*

Deporte

Lo que soñamos

Un Departamento en el que todas las personas, independientemente de su procedencia social, económica, cultural o de nacimiento, cuenten con una formación deportiva de calidad que les de las herramientas necesarias para garantizar su integración al mundo del deporte, a la actividad física y a la recreación.

- *Propiciar competencias interescolares e intercolegiales.*

Además, se ofrecerán oportunidades de capacitación y actualización a los docentes (formador deportivo) en su rol de autoridad pedagógica al mismo tiempo que jerarquizaremos las competencias interescolares e intercolegiales propiciando la participación de todos los alumnos.

- *Fortalecimiento y mejora de las Plazas de Deportes:*

* Plazas de deporte potenciadas.

Estableceremos un reglamento de relacionamiento, autonomía y cogestión para el trabajo que realiza la SND y las Comisiones de Apoyo y Fomento de los Centros Recreativos Deportivos (Plazas de Deporte) que fortalezca la participación ciudadana, el intercambio y complementación con otras Plazas de Deportes y la gestión de proyectos integradores con otras instituciones y actores.

Violencia de género

- Foco en prevención (articular campañas con privados y sociedad civil, educación sobre violencia sexual: programa relaciones seguras/noviazgo sin violencia)
- Casas de Breve Estadía: apoyo multidisciplinario (atención psicológica y médica, asesoramiento legal gratuito)
- Articular programa de mentorías de mujeres que fueron víctimas de violencia de género
- Programa Ciudades Seguras: el objetivo es que las intendencias transversalicen la mirada de género y tengan abordaje multidisciplinario (movilidad, infraestructura, comunicación, iluminación, transporte,

Prevención y tratamiento de Adicciones

- Formar un equipo que cumpla un rol articulador con foco en prevención.
- Prevención: capacitar agentes de la salud y sociales en coordinación con los servicios de la zona (MIDES, INAU, salud, centros educativos, etc.).
- Apoyar servicios de tratamiento (donación de espacios, identificar pasantías de trabajo en la revinculación a la sociedad).
- Articulación con los servicios que se forman en salud pública y/o mutualistas.
- En consonancia con la Secretaría Nacional de Drogas (y con los servicios territoriales y de cercanía)

Personas con discapacidad

- Respetar la máxima “Nada sobre nosotros sin nosotros”
- Plan para acercarse al cumplimiento de la cuota del 4% de los cargos públicos con personas con discapacidad (Ley 18651 art. 49)
- Formación/Sensibilización a personal de la Intendencia y a público en general
- Visibilización de los programas ya existentes y disponibles para personas con discapacidad que están sub utilizados (ejemplo prestación AYEX del BPS)
- Capacitaciones para inserción laboral de personas con discapacidad

- *La accesibilidad hace posible la inclusión*

Permite que la ciudad se adapte a la persona con discapacidad, pero a su vez que las demás personas reconozcan y evidencien la discapacidad y que hay ciudadanos que necesitan dicha adaptación de la ciudad. De ahí su importancia. La importancia de HACER Y MOSTRAR.

- Que la propia Intendencia y sus servicios sea accesible para personas con discapacidad (rampas, intérpretes)
- Transformar los centros culturales, teatros y museos en accesibles
- Plazas accesibles (fundación Jazmín pionera articulando público privado)
- Accesibilidad (ómnibus, taxis y boleto subsidiado)
- Accesibilidad de playas (sillas anfibas)

Sociedad Civil y Voluntariado

- Cambio de paradigma: búsqueda de soluciones participativas a los problemas sociales involucrando a TODOS los actores
- Visibilizar los apoyos a la Sociedad Civil. Ampliar el horizonte de servicios a contratarse por parte de las Intendencias a las Organizaciones de la Sociedad Civil

Polos de arte y cultura y contextos vulnerables

El arte y la cultura como herramientas de integración y cohesión.

Un ecosistema artístico y cultural vibrante que integre a toda la sociedad.

- Polos de arte y cultura en contextos vulnerables.
- Integrar el arte a los espacios públicos (concursos, participación de diferentes actores)

Un departamento que valore el arte y la cultura, que lo incorpore en lo cotidiano, que fomente las industrias creativas, que promueva la internacionalización de nuestros artistas y que cuide nuestro patrimonio cultural.

Lo que vamos a hacer

1. Generar polos de arte en contextos vulnerables.

El arte y la cultura son herramientas de integración y cohesión que contribuyen a revertir la fractura social. Tomando como ejemplo el caso de Medellín, donde existen bibliotecas de primer nivel hechas por reconocidos arquitectos y diseñadores en los barrios más vulnerables de la ciudad.

2. Integrar el arte a los espacios públicos.

Las Direcciones de Cultura y Direcciones de Espacios Públicos de las Intendencias deberán trabajar junto con la Dirección Nacional de Cultura para integrar arte (esculturas, exposiciones, arte callejero, juegos) a los espacios urbanos disponibles, fomentando la valorización y el cuidado de los espacios por parte de la ciudadanía.

3. Una diplomacia que potencie alianzas e intercambios artísticos y culturales.

Tenemos que seguir trabajando para tener presencia en galerías, exposiciones, eventos artísticos, museos y ferias. Para lograrlo nos vamos a apoyar en nuestra diplomacia, que no solo tendrá objetivos comerciales, sino que trabajará también para potenciar estas alianzas e intercambios artísticos y culturales. Al mismo tiempo, buscaremos atraer artistas internacionales para que en su visita compartan e intercambien sus técnicas con artistas nacionales ya sea en exposiciones, talleres o presentaciones.

Cultura y Patrimonio

Se trabajará en un turismo histórico; Turismo Natural y estancias eco turísticas Departamentales

1. Capacitar el personal departamental para dicho emprendimiento

Los museos son instituciones fundamentales en toda sociedad, difusores de la cultura, responsables de narrar la historia pasada y presente.

Para que los museos sean centros culturales vivos vamos a capacitar al personal tanto en arte y cultura como en educación y marketing. Hoy en día, los museos carecen de los recursos necesarios para ser protagonistas

2. Involucrar a las familias y a la comunidad en los procesos artísticos de los niños y jóvenes.

Todo esto será conjugado con una mejor promoción y difusión de las actividades y obras desarrolladas por los niños y jóvenes. Apuntamos a involucrar a las familias y a la comunidad para que visualicen las ventajas de educar sembrando cualidades artísticas y para que, motivados por este proceso, se constituyan en actores protagónicos de la implementación de esta estrategia.

3. Rever la política de tasa a los espectáculos públicos a nivel departamental.

4. Conservación del Patrimonio

“En Ciudadanos tenemos un sueño posible: que el arte y la cultura sean percibidos por la ciudadanía en general, y que sea un catalizador que integre a la sociedad en forma vibrante, activa, que promueva la internacionalización de los artistas”.

Gabriela Pallares - Referente de Ciudadanos en Arte y Cultura

Juventud

Lo que soñamos

Una política universal de primera infancia que apoye especialmente a los hogares de los contextos más vulnerables en donde se trabaje con una visión global del niño en interacción con su contexto familiar con el objetivo de que todo niño despliegue su máximo potencial.

“En Ciudadanos decimos, la educación y los niños primero”. Ernesto Talvi

Salud

- Retomar plan de salud dental a nivel departamental.
- Priorizar el mismo con prevención, disuasión, actuación.
- Reever el funcionamiento de las policlínicas municipales gestionadas por ASSE.
- Fomentar el deporte para todas las edades.

Por contraste, sólo 40% de la población liceal hoy cree que el consumo de marihuana presenta riesgos para la salud, una percepción de riesgo sumamente baja. Existe una creciente naturalización del consumo. De acuerdo con la Encuesta Nacional en Hogares sobre Consumo de Drogas, el consumo de marihuana se encuentra en un aumento sostenido.

Se debe trabajar desde la intendencia en conjunto con actores departamentales en campañas contra el consumo de drogas

Seguridad

La violencia se concentra en los contextos sociales más desfavorecidos, agudizando las condiciones de vida y generando un círculo vicioso de violencia y marginalidad que conspira contra cualquier intento de desarrollo social.

Importancia de servicios municipales en la seguridad como iluminación, calles, video vigilancia, etc.

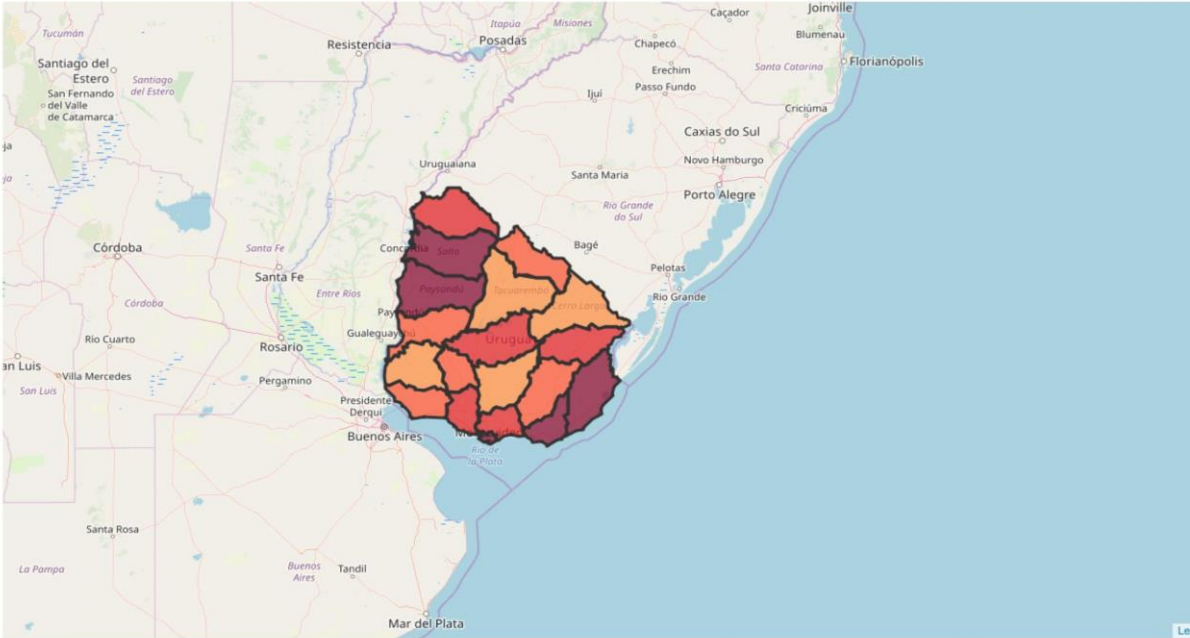
Hurtos	Ministerio del Interior	2018	4,953
Crecimiento de hurtos	Ministerio del Interior	2018 vs 2004	424%
Tasa de hurtos cada 100.000	Ministerio del Interior	2018	6,688
Homicidios	Ministerio del Interior	2018	8
Crecimiento de homicidios	Ministerio del Interior	2018 vs 2004	-11%
Tasa de homicidios cada 100.000	Ministerio del Interior	2018	10.8
Rapiñas	Ministerio del Interior	2018	100
Crecimiento de rapiñas	Ministerio del Interior	2018 vs 2004	1,011%
Tasa de rapiñas cada 100.000	Ministerio del Interior	2018	135



Tasa de denuncias por hurto (cada 100.000 habitantes)

La tasa de denuncias por hurto según departamento de ocurrencia del mismo expresa la cantidad de hurtos registrados en cada departamento en el lapso de un año cada cien mil habitantes de ese departamento.

Apertura: Total
Año: 2018
Unidad de medida: Homicidios cada 100.000 habitantes



Departamentos

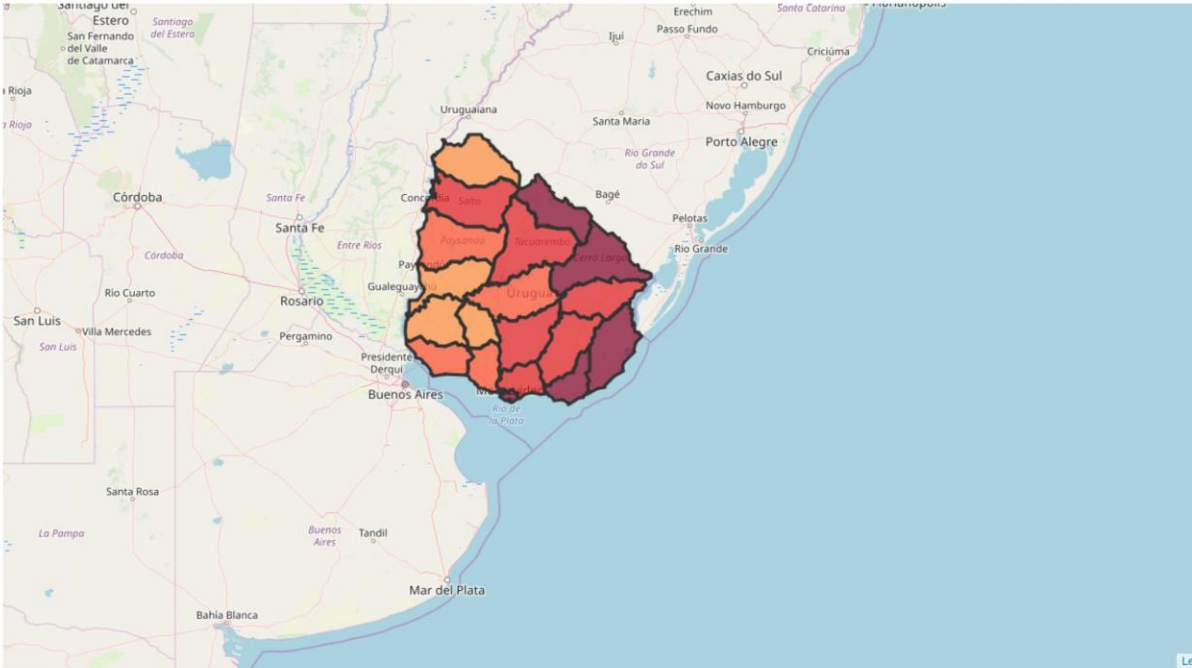
- 1939.931 - 2735.237
- 2735.237 - 3122.444
- 3122.444 - 4380.385
- 4380.385 - 6686.131



Tasa de homicidios (cada 100.000 habitantes)

La tasa de homicidios según departamento de ocurrencia del homicidio expresa la cantidad de homicidios registrados en cada departamento en el lapso de un año cada cien mil habitantes de ese departamento.

Apertura: Total
Año: 2018
Unidad de medida: Homicidios cada 100.000 habitantes



Turismo

Por ser nuestra mejor versión de país y departamento.

El turismo es un sector fundamental para el desarrollo de nuestro país y departamento. En el año 2018 ingresaron 3,9 millones de turistas, superando el tamaño de nuestra propia población. Según estimaciones del Ministerio de Turismo, el valor agregado turístico representa el 8,6% del total del valor agregado de la economía. Del total de puestos de trabajo, un poco más del 6% son generados por el turismo (114 mil empleos) y del total de exportaciones de servicios, el turismo representa la mitad. Si nos comparamos con la región, del total de llegadas internacionales a América del Sur, el 10% vinieron a Uruguay, el país más chico. Además, junto con Colombia, Uruguay fue el país que registró un mayor crecimiento del turismo receptivo en la región.

No solo el desarrollo e importancia de este sector es innegable, sino que tenemos un enorme potencial para seguir creciendo. El turismo hoy día está generando 1 de cada 5 nuevos empleos en el mundo, y es una actividad que está previsto siga creciendo constante y aceleradamente.

La Organización Mundial de Turismo (OMT) prevé que en los próximos años las llegadas en los destinos emergentes se incrementen a un ritmo que duplicará al de las economías avanzadas y que en el año 2030 las economías emergentes reciban mil millones de turistas internacionales.

El turismo no sólo genera trabajo y moviliza innumerables sectores de la economía de nuestro país, sino que nos impulsa a proteger el medio ambiente, a preservar nuestra cultura y a esforzarnos por ser un país cada vez mejor, más atractivo para nuestros visitantes y para la población local.

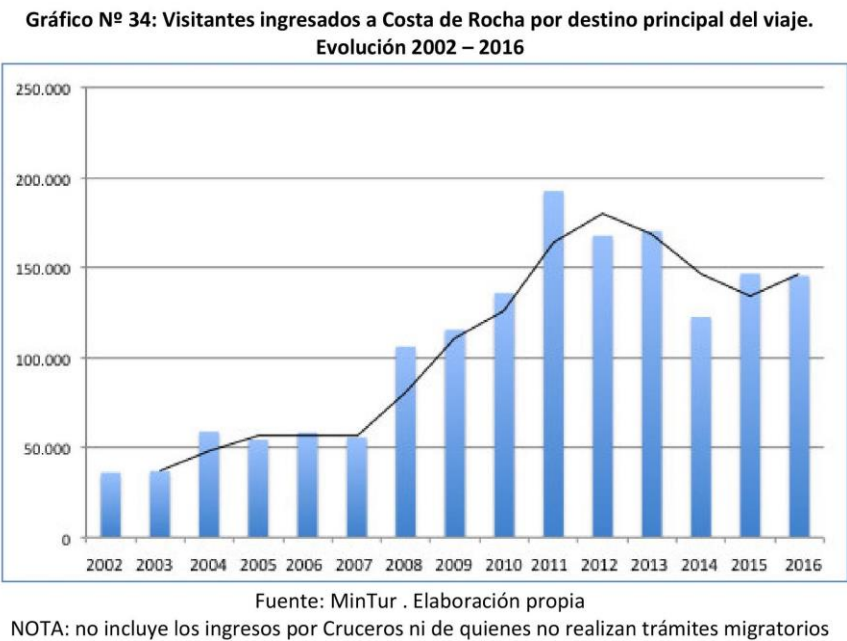


Tabla N° 51: Visitantes ingresados a Uruguay por destino principal del viaje, 2002 – 2016

AÑOS	DESTINO PRINCIPAL									TOTAL
	Montevideo	Punta del Este	Litoral Termal	Colonia	Costa de Rocha	Costa de Oro	Piriápolis	Otros/Sin Dato	Tránsito	
2002	467.036	355.733	181.617	82.241	36.077	53.375	36.276	80.044	61.473	1.353.872
2003	490.033	428.433	196.658	79.198	36.909	61.689	45.405	102.775	66.955	1.508.055
2004	617.731	530.889	220.459	99.851	58.869	73.135	66.264	107.890	95.770	1.870.858
2005	683.742	532.067	217.749	109.979	54.357	62.100	55.945	110.531	90.579	1.917.049
2006	691.616	518.659	189.439	99.358	58.337	55.640	49.157	95.798	66.336	1.824.340
2007	695.249	556.174	122.837	112.377	55.622	78.926	55.409	82.373	56.314	1.815.281
2008	688.331	594.415	180.566	158.901	106.071	80.324	71.720	59.682	57.874	1.997.884
2009	691.252	543.190	222.082	222.160	115.516	81.591	76.009	74.694	72.286	2.098.780
2010	816.334	572.501	290.850	235.784	135.883	112.621	87.803	102.068	53.832	2.407.676
2011	853.612	688.540	458.011	271.500	192.483	139.199	118.197	152.545	86.068	2.960.155
2012	780.027	668.484	484.458	278.321	167.750	118.355	111.019	128.119	109.456	2.845.989
2013	766.852	610.565	489.525	286.632	170.412	111.035	107.697	161.774	110.830	2.815.322
2014	842.633	576.879	489.816	279.290	122.561	101.040	102.960	158.875	136.597	2.810.651
2015	935.847	620.593	424.592	256.634	146.585	126.026	128.902	148.071	177.592	2.964.841
2016	950.002	695.400	496.283	283.584	145.465	171.501	159.948	153.404	272.862	3.328.449

Fuente: MinTur. Elaboración propia

NOTA: no incluye los ingresos por Cruceros ni de quienes no realizan trámites migratorios

Lo que soñamos

Lo primero es saber qué tipo de Turismo queremos y cuál es el que podemos captar

Un turismo de calidad todo el año que capte constantemente nuevos turistas, desde nuestros vecinos más cercanos hasta los extra regionales.

Un turismo que encante al uruguayo para que conozca nuestro Departamento.

Lo que vamos a hacer

1. Transformar el Servicio Exterior en una gran fuerza comercial.

Vamos a reorientar, reentrenar y redesplegar el servicio exterior para transformarlo en una gran fuerza comercial, no solo como una usina de venta de los productos Rochenses, sino como una plataforma de comercialización de servicios Rochenses, en particular del turismo. El turismo extra regional, de fuerte poder adquisitivo, requiere de un mayor esfuerzo si queremos profundizarlo. Nuestros diplomáticos deben conocer perfectamente cuáles son los atractivos turísticos del Rocha y hacerlos conocer en todo el país y en el exterior.

2. Gestionaremos ante quien corresponda unir esfuerzos con países vecinos para promocionar nuestros destinos en forma conjunta.

Asimismo, para un mayor desarrollo del turismo receptivo, es fundamental la inclusión de la oferta turística del Uruguay – Rocha en la oferta de la región. Debemos unir esfuerzos financieros con nuestros vecinos para promocionar nuestros productos. A los turistas de algunas partes del mundo no les resulta atractivo realizar un largo viaje solo para conocer el Uruguay. Sin embargo, si logramos integrar nuestros campos, playas y turismo histórico en el itinerario de quienes visitan Rio de Janeiro o Buenos Aires podemos acceder a un nuevo mercado de tamaño considerable. Más allá de que existe

institucionalidad dentro del Mercosur con el fin de integrar a la región como destino turístico y que ha habido avances por parte de la FEDESUD (Federación de Cámaras de Turismo de Sudamérica), aún queda mucho por hacer y nuestros diplomáticos tendrán un rol fundamental en este proceso.

En lo que refiere al turismo receptivo de los países de la región, en el corto y mediano plazo, es necesario reducir la fuerte dependencia de Argentina y aprovechar a los países cercanos que tienen un gran potencial. Debemos focalizarnos más en Chile y Paraguay, países de muy buen poder adquisitivo y en Brasil (Rio Grande, Paraná y Sao Paulo), donde hay también una gran densidad de población.

3. Mejorar la conectividad de nuestro departamento.

Para desarrollar cualquier destino turístico debe existir una fuerte y variada oferta de transporte. El Uruguay necesita hoy además de ajustes en su política de transporte terrestre y fluvial, un compromiso con la política aeronáutica para poder acceder a los mercados emisores turísticos más importantes a nivel mundial. Esto nos permitirá expandir el turismo receptivo y alcanzar la posición de hub industrial y de servicios a la que apuntamos. Necesitamos captar, mediante un trabajo conjunto del gobierno y el sector comercial aeronáutico, nuevas compañías aéreas y más vuelos de los existentes. Estos nuevos trayectos generarán más competencia, empujarán a la baja los precios y potenciarán no solo las terminales aéreas hoy en actividad sino infraestructuras ya existentes que no se están utilizando, las cuales darán movimiento y dinamismo a diferentes áreas del país.

TURISMO RECEPTIVO

VISITANTES INGRESADOS A URUGUAY, DÍAS DE ESTADÍA Y GASTO, SEGÚN ZONA DE DESTINO

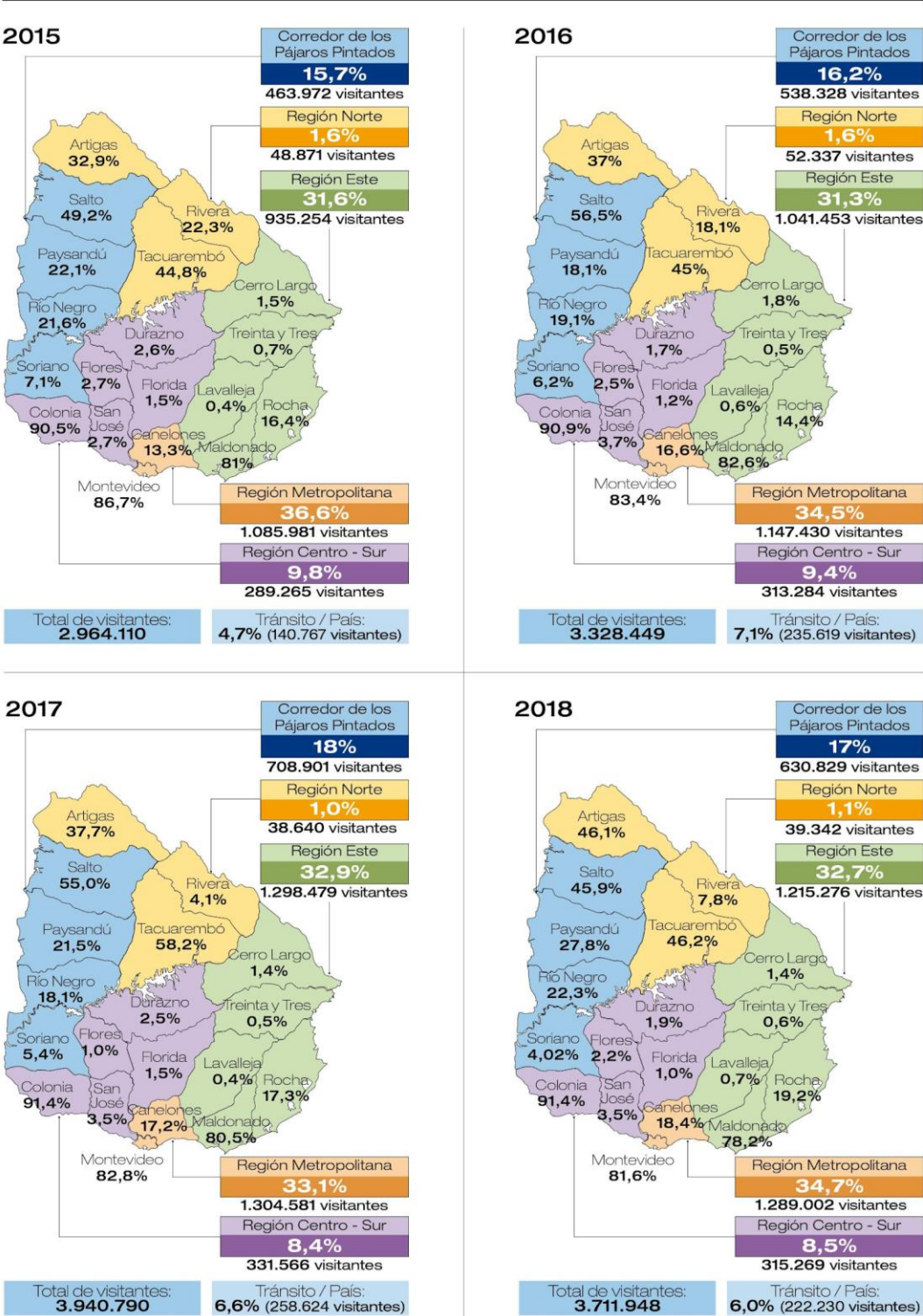
PERÍODO: AÑO 2019					
ZONA DE DESTINO	TOTAL DE VISITANTES	DÍAS DE ESTADÍA	GASTO EN U\$S CORRIENTES		
			TOTAL U\$S	P/PERSONA	P/P DÍA
Punta del Este	584.251	7,5	672.115.467	1150,4	153,2
Colonia	285.988	2,9	66.971.465	234,2	79,7
Montevideo	1.003.379	5,7	574.986.163	573,0	100,5
Costa de Oro	143.268	7,3	54.364.610	379,5	51,9
Piriápolis	174.514	7,3	112.745.566	646,1	88,5
Costa de Rocha	165.832	8,1	95.030.097	573,1	70,4
Litoral Termal	565.825	3,8	134.427.307	237,6	61,8
Tránsito	140.179	0,7	9.286.523	66,2	97,7
Otros - Sin datos	157.365	4,6	33.854.120	215,1	47,0
TOTAL/MEDIA	3.220.602	5,5	1.753.781.316	544,6	99,6

1.659.608.581 Sin alquiler imputado

<https://www.gub.uy/ministerio-turismo/estadisticas>

TURISMO RECEPTIVO | DESTINO

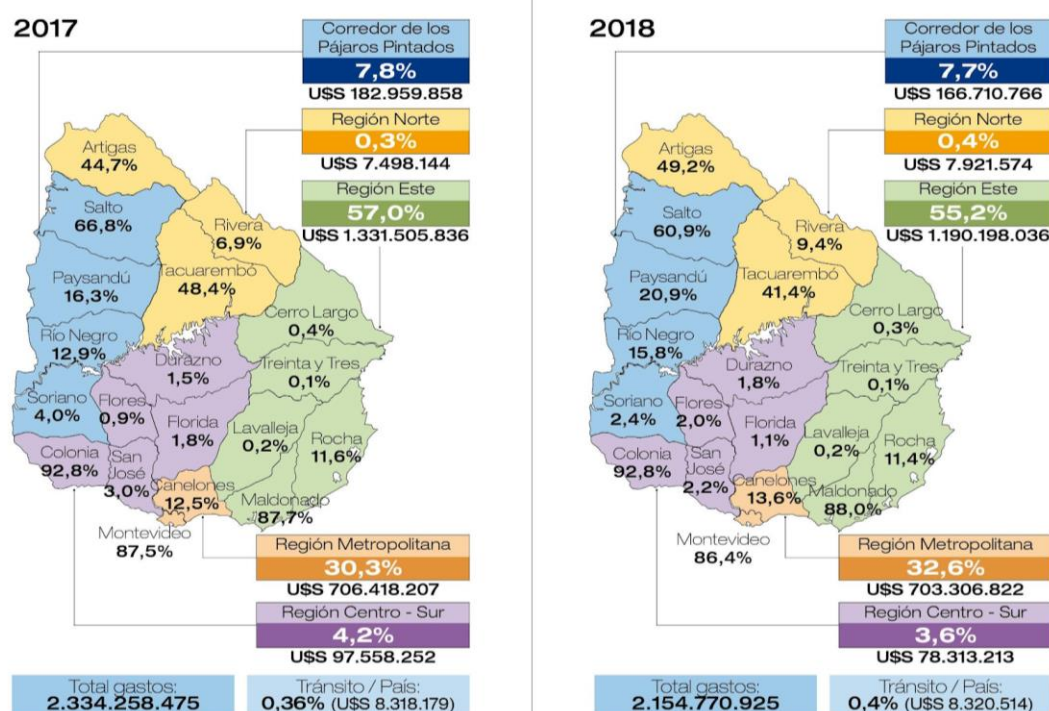
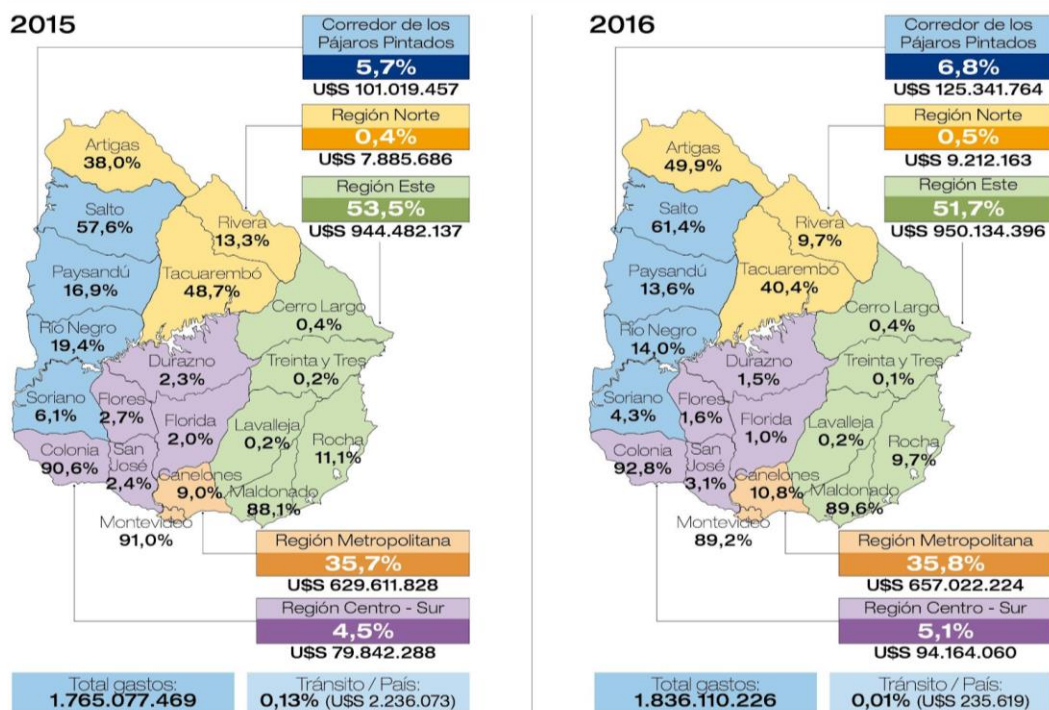
Visitantes ingresados a Uruguay, según departamento y región de destino principal del viaje. Período: 2015 - 2018.



TURISMO RECEPTIVO | DESTINO

Gasto de los visitantes ingresados a Uruguay, según departamento y región de destino principal del viaje. Período: 2015 - 2018.

Expresado en U\$S corrientes.



Desestacionalización del turismo:

1. Turismo de reuniones, congresos, ferias y eventos.

La infraestructura turística de la que Rocha dispone es parcialmente utilizada en gran parte del año. Vamos a incentivar la realización de congresos y convenciones en nuestro departamento. Se trabajará junto con las gremiales y asociaciones profesionales para que Uruguay- Rocha, sea un destino atractivo, que se postule como sede para los eventos de cada sector.

2. Agenda nacional de actividades.

Si queremos fomentar el desarrollo de este sector, no podemos apuntar solamente a los turistas internacionales. Nosotros mismos nos merecemos conocer nuestro Departamento. Apoyándonos en los avances de “Uruguay Natural”, vamos a desarrollar una agenda departamental de actividades accesible y atractiva que facilite la información a la población, promocióne nuestras festividades, ayude a desestacionalizar el turismo y a desarrollar diferentes zonas. Asimismo, se crearán y difundirán circuitos temáticos históricos y ambientales para que se conozcan otras caras del Departamento (ejemplo bosque de Ombúes, Palmares, Lagunas).

3. Turismo Rural.

Se apoyará e incentivará a este sector a través de SUTUR (Sociedad Uruguaya de Turismo Rural), que aglutina a estancias turísticas desarrolladoras de este producto, con clientes en su gran mayoría extra regionales y de alto nivel adquisitivo. Es un producto diferencial, con gran potencial de crecimiento, y que también contribuye a la desestacionalización de la actividad.

Fortalece el vínculo con nuestro patrimonio cultural y social, contribuyendo también al desarrollo y arraigo de sus pobladores, de forma sustentable.

Creemos que es posible trabajar junto al MGAP para que el turismo rural sea parte fundamental de programas de conciencia agropecuaria.

4. Turismo Social.

Para lograr que el turismo esté al alcance de todos los ciudadanos, profundizaremos todas las modalidades de turismo social existentes para trabajadores, adultos mayores, estudiantes, jóvenes y personas en situación de discapacidad. Investigaremos y desarrollaremos otras modalidades, tales como llevar a niños y jóvenes a conocer las distintas zonas del territorio, ciudades y campo, creando no solo intercambio cultural, sino también empatía entre ciudadanos.

Para el desarrollo de este tipo de turismo es fundamental fomentar el aporte de la actividad privada, así como el del Gobierno Departamental.

Ecoturismo:

Tenemos que aprovechar la riqueza natural del Departamento para lanzar una industria de ecoturismo pujante y ser líderes. Tenemos kilómetros de playas vírgenes y campos naturales que aún no han sido distorsionados por el hombre. Tenemos que aprovechar nuestro slogan “*Uruguay Natural*”.

A diferencia del turismo tradicional de alta gama que busca un circuito gastronómico gourmet, espectáculos nocturnos, galerías de arte y centros de diseño, el eco turista es una persona que viaja para disfrutar de la belleza agreste, para ver la flora y la fauna, para interactuar con las culturas y comunidades locales. El eco turista de hoy en día está muy bien informado, es altamente exigente, y está dispuesto a pagar una prima importante para recibir este tipo de experiencia (entre 25 y 40% por encima del turismo tradicional).

- **COSTA RICA, UN MODELO DE ECOTURISMO:**

Inspirándose en la experiencia de Costa Rica, que apuntaló su industria turística con el ecoturismo, trabajaremos en dos pilares fundamentales.

- 1- Asegurar que el turismo no altere el medio ambiente.

En primer lugar, se debe asegurar que el turismo deje la menor huella ecológica posible sobre el medio ambiente para que el mismo pueda ser disfrutado y usufructuado por generaciones futuras. Esto implica la adopción de fuentes de energía renovables; la utilización de materiales de construcción reciclables y poco contaminantes; la protección y conservación de la biodiversidad; la promoción de prácticas de reducción de residuos, ahorro de agua y energía, y control de emisiones.

- 2- Fomentar emprendimientos de pequeña escala, integradores de la comunidad.

En segundo lugar, la explotación debe ser efectuada a través de emprendimientos de pequeña escala, que involucren a la comunidad local para maximizar el impacto económico sobre la vida del lugar y asegurar la sostenibilidad del sector.

- **Institucionalidad**

- 1- Actuar en coordinación con el Gobierno Nacional.

Debemos actuar coordinadamente con el Gobierno Nacional en los procesos de desarrollo turístico. En nuestro Departamento hay mucho para conocer y desarrollar. En profesionalización de las Direcciones de Turismo de ROCHA, por ejemplo, designando directores capacitados en el área turística.

- **Capacitación y profesionalización:**

Elevar el nivel de calidad de los servicios prestados es imprescindible para poder ser un destino turístico atractivo:

Fomentaremos permanentemente el desarrollo de la capacitación, coordinando acciones con los institutos de enseñanza, tanto públicos como privados, el Ministerio de Educación y Cultura, la Universidad de la República y CEPT-UTU, a efectos de lograr una mejora continua en la educación y profesionalización del sector. Hay iniciativas de este tipo que ya están en marcha. Por ejemplo, CAMTUR ha firmado recientemente un convenio para capacitación en todo el país en gestión turística con INEFOP.

La Academia deberá trabajar coordinadamente con el sector privado para monitorear las nuevas demandas del sector, para crear nuevas propuestas educativas y/o adaptar las ya existentes. El Ministerio de Turismo, desde el ámbito de su competencia, brindará su apoyo para la formación de técnicos y profesionales nacionales capaces de planificar, desarrollar y ejecutar.

Se realizará un relevamiento de todos los centros de educación del turismo, agrupándolos en un registro, con la finalidad de evaluar su currícula, actualizarla y contribuir a elevar el nivel de formación, atendiendo a la excelencia en todos los servicios que se brindan al turista.

- **Competitividad**

Por último, hay que reconocer que el turismo sufre también un problema de competitividad que tiene su origen en el déficit fiscal, el endeudamiento y el consecuente encarecimiento del peso uruguayo respecto al dólar y las monedas nuestros países vecinos. Ciudadanos tiene una serie de propuestas que apuntan a aumentar la competitividad de nuestro sector exportador y que afectarán positivamente al sector turístico, entre otros.

Medio Ambiente

Lo que soñamos

Un Departamento limpio que logre conjugar el aumento de la producción con el cuidado de los recursos naturales, la recomposición de la biodiversidad y la reducción de emisiones causantes del cambio climático. Una ciudadanía comprometida con el cuidado del medio ambiente, apuntalada por investigación y educación.

Las causas concretas de la situación medio ambiental son múltiples. Por un lado, el agro contribuye al deterioro del medio ambiente a través de la erosión, pérdida y degradación de suelos, exportación de nutrientes derivados de fertilizantes a los cuerpos de agua y agroquímicos que impactan sobre la biodiversidad. En este sentido, si bien el MGAP cuenta con buenos Planes de Uso y Manejo de Suelos que aplican a productores con más de 50 hectáreas, estos se monitorean y controlan deficientemente.

Otro de los problemas derivados de la expansión de la frontera agrícola, forestal y de infraestructura es la conversión de tierras y la pérdida de biodiversidad asociada.

Uno de los instrumentos para salvaguardar parte de ese patrimonio natural es el Sistema Nacional de Áreas Protegidas. Sin embargo, éste se gestiona de manera ineficaz e ineficiente y si cumplir objetivos claros de conservación.

Segundo, la disposición de residuos es inadecuada, desde los residuos sólidos y efluentes producidos por los centros urbanos, hasta la disposición de envases de agroquímicos. (Campo Limpio)

Tercero, aunque el país ha progresado significativamente en el cambio en la matriz energética y se ha transformado en referencia mundial, aún el 37% de la energía utilizada en 2018 fue de petróleo o derivados.

Por último, no toda la contaminación que sufre Uruguay es propia. Los cursos de agua que llegan a nuestras tierras pasan por Brasil, Argentina, Paraguay y Bolivia, y por lo tanto sus cualidades ambientales no nos son ajenas. En esto ha faltado un análisis de la calidad de las aguas a nivel de cuenca y la participación del Ministerio de Relaciones Exteriores en el diálogo con los países vinculados.

LO QUE VAMOS A HACER A NIVEL DEPARTAMENTAL

Apostar a una concientización de un agro ecológicamente responsable:

Disposición de residuos y tratamiento de efluentes en todo el Departamento

- 1- Racionalizar los sitios de disposición final de residuos sólidos en todo el Departamento
- 2- Plan de mantenimiento y control de funcionamiento de lagunas administradas por OSE.

Investigación y concientización:

- 1- Fortalecer la medición y seguimiento de indicadores ambientales en todas las áreas, (medidores de calidad del aire).
- 2- Planes de concientización en materia de medio ambiente a través de un impulso a las áreas protegidas.
- 3- Articular acciones de la DINAMA con MGAP, MIEM y el MEF y la Intendencia.

Promoveremos una articulación permanente de la DINAMA con el MGAP, el MIEM y el MEF.

De esta manera se asegura que la política productiva esté alineada con la política medioambiental y con la viabilidad de los recursos naturales para el futuro. Esto será para el mejor interés de los sectores productivos, ya que asegura que la producción de hoy no comprometa la producción de mañana. Simultáneamente, tendrá como resultado productos más inocuos con gran demanda a nivel internacional.

Bienestar Animal

- *Hacernos responsables*

En los más diversos ámbitos académicos vienen cobrando relevancia una mirada innovadora de considerar las políticas públicas de bienestar animal. Sin embargo, en Rocha el tema aún no genera el interés que debiera.

En general, la situación del bienestar animal permanece en los medios tras incidentes entre animales sueltos y animales de producción o cuando se verifica algún caso de violencia extrema hacia animales, generando reacciones hacia sus consecuencias, pero sin considerar acciones concretas respecto de sus causas. Por otra parte, la legislación e institucionalidad vigente no logran dar respuesta a estas problemáticas.

Cuando ocurren estos incidentes se le tiende a asignar la culpa a los animales (que actúan de forma natural) y se tiende a eximir de responsabilidad a las personas que dieron origen al hecho. El resultado es una problemática que afecta tanto a animales como a personas sin una solución en el horizonte cercano.

Por otro lado, los casos de maltrato hacia animales se siguen sucediendo, ya sea por el maltrato directo o por su abandono, amplificando así los problemas mencionados anteriormente.

- **Institucionalidad y educación:**

Avance en campañas de concientización en tenencia responsable:

En el entendido de que detrás de un animal en malas condiciones siempre existe una omisión o un mal manejo por parte de personas, corresponde incrementar el énfasis sobre la educación y concientización en tenencia responsable de animales.

Estas campañas serán impulsadas desde el Instituto Nacional de Bienestar Animal en coordinación con organizaciones de la sociedad civil, dado que ellas mismas han sido una parte fundamental de la diseminación del conocimiento sobre tenencia responsable y trato ético.

Por otra parte, buscaremos llevar adelante talleres en instituciones educativas para incorporar el bienestar animal y los conceptos de tenencia responsable desde la juventud.

- **Acciones específicas de control poblacional:**

Programas de castración masiva de animales sueltos:

La castración de animales es una forma efectiva de controlar la población de animales sueltos, reducir la de animales en refugios.

Continuaremos con las campañas de castración, empezando por aquellas áreas en donde se constata una mayor cantidad de animales sueltos o donde representan un mayor peligro, ya sea para sí mismos, para otros animales, como para personas.

Se hará hincapié en los animales callejeros, ya que instaurar la castración de animales con dueños puede derivar en la subutilización de servicios veterinarios y la omisión de su registro (en el caso de Uruguay, la patente).

Eliminación paulatina de la caza con perros

Dado que esta actividad, mucho más que otras, fomenta indirectamente la formación de jaurías en zonas rurales y urbanas, se hará énfasis en la necesidad de dejarla en desuso.

El proceso se realizará paulatinamente, incorporando esta visión como relevante en el desarrollo de la campaña de concientización.

Viabilizar refugios administrados por ONG

ACCIONES CONCRETAS POR CIUDAD / PUEBLO

DEBEMOS MARCAR QUE CADA PROYECTO DE ALCALDIA QUE SE DETALLA ESTA RESPALDADO, PENSADO Y TRABAJADO POR TODO EL EQUIPO QUE INTEGRA EL SECTOR CIUDADANOS ROCHA

MUNICIPIOS

La real descentralización se debe entender que los 4 municipios de Rocha tienen que actuar en forma coordinada con el intendente para establecer la planificación de los proyectos a ejecutar (no olvidar las competencias de cada uno el intendente por el Art. 274 de la Constitución y el municipio por la ley 18567 y modificativa). Ambos actores, municipio y Gob. Departamental no pueden olvidar también que las otras localidades existentes y área rural debe ser atendidas en sus reclamos.

- *Cuadro Comparativo, Censo 2011.*

	Población	Área km2
Rocha	68.088	10.551
Chuy	9758	92.8
Castillos	9651	2152.6
Lascano	7922	745.5
La Paloma	5516	247.7

Alcaldía de Chuy

El presente ha sido realizado por nuestro equipo con la intención de plasmar ideas y reformas de acuerdo al conocimiento de la ciudad y experiencia, donde el sentido colectivo de la sociedad sea el más beneficiado, basándonos en los principios e ideales Batllistas.

Más allá del mantenimiento y asfaltado de las calles, alumbrado y levantar residuos entendemos que la Alcaldía debe tener un papel mucho más activo en la Sociedad, la cual nos permita desarrollar un montón de acciones organizadas en bien de la convivencia y desarrollo de nuestra gente.

Varios puntos tratados en este proyecto serán de fácil instrumentación, otros tendrán que ser aprobados por la intendencia y algunos en común acuerdo con los vecinos de Chui/Brasil.

Hemos recabado con distintos actores de la sociedad, los temas de mayor interés con el fin de realizar este proyecto, siendo estos divididos en los siguientes puntos de interés:

- **Administración**

Construcción de página web del Municipio para dar a conocer servicios, rendiciones de cuenta, proyecto (sean estos aprobados o no), discusiones de las reuniones con concejales, además de contar con un espacio donde la población pueda realizar consultas, solicitud de servicios, sugerencias y reclamos.

- **Logística**

Evaluar la condición de la actual flota de maquinaria, depósitos y funcionarios.

- **Higiene y Medio Ambiente**

- Investigaremos las necesidades de la ciudad con respecto al manejo de residuos, donde está la necesidad de nuevos contenedores o recipientes para el mismo, además de complementar este trabajo con una campaña de concientización. Con dicho fin sería necesario conocer las posibilidades de acceso de la Alcaldía a centros de enseñanza, en los que se puedan realizar charlas, concursos de cartelería, etc., para comenzar el trabajo con los más jóvenes.
- Ya que una de las dificultades que presenta el Municipio con respecto al tema, es la gran afluencia de turismo de compras, se han localizado algunos puntos clave en los que se deben colocar contenedores y/o recipientes de residuos. Estos puntos serían: Ruta Panamericana (Cercano al cuartel de bomberos y a la terminal de ómnibus),

Gral. Artigas (frente a Estadio Samuel Priliac), centro (posibilidad de coordinar con Prefeitura para colocar en Cantero Central).

- A través de la página web o por WhatsApp, se habilitarán medios de comunicación con el Municipio para que la población pueda coordinar el retiro de residuos de gran tamaño como podas, escombros, etc. Para que este tipo de residuos no se acumulen en la vía pública, se deberán realizar fiscalizaciones y aplicar las multas correspondientes a dicha falta.
- Con respecto al tema saneamiento, sería necesario acceder a la información sobre los tramos ya realizados y los pendientes y gestionar ante la Intendencia la posibilidad de extenderlo a las zonas que aún no cuentan con él.

• **Urbanización y Desarrollo**

- Realizar un estudio de viabilidad para la construcción de veredas en las calles de mayor tránsito de la población, tanto vehicular como de peatones, para resolver un problema de seguridad vial común en nuestra comunidad como es de las personas circulando por la calle.

Estas en principio serían Samuel Priliac, Santa Teresa, 1º de Agosto y las zonas de la Avenida Internacional que no cuentan con veredas accesibles. En el caso puntual de la calle Santa Teresa, por ser la del Centro Auxiliar de Salud, del CAIF y además de alta circulación de estudiantes liceales, se propone analizar la posibilidad de reglamentar el estacionamiento en una sola mano.

- Gestionar ante la Intendencia la posibilidad de asfaltar las calles de mayor tránsito de la localidad que aún no cuentan con este (por ejemplo, Tacuarí, Río Olimar, Avenida España y otras, terminar el tramo de Ipiranga, Avenida internacional hasta Receptoría de Aduanas y Ex Arroyo Conventos en barrio Samuel y reparar las que se encuentran dañadas de una forma más definitiva.
- Apoyaremos toda acción de construcción de complejos de viviendas.
- Realizar convenio con Prefeitura do Chuí para terminar de construir el cantero central hasta el acceso a la ciudad por ruta 19.

Ver la viabilidad de construir en el mismo una ciclo vía y peatonal en el tramo que va desde Juan Carlos Barrios a San Gonzalo.

- Construcción de una ciclo vía y camino peatonal, así como plantación de árboles, colocada de jugos saludables y parrilleros, paralela a la ruta Panamericana a partir de calle Samuel Priliac con conexión a calle paralela a Ruta 9 mejorando la misma hasta el trébol de la Barra de Chuy.
- Un tema particularmente sensible para la frontera es la organización de los vendedores ambulantes. Entendemos que es la única fuente de ingreso para muchas familias, pero también sabemos que el desorden es muy grande, además de no ser una buena carta de presentación para uno de los principales accesos a nuestro país.

Teniendo en cuenta lo antedicho sería necesario reubicar a los vendedores ambulantes, para esto hemos realizado contactos con la intendencia de Rivera donde han sido ubicados con excelentes resultados, así como solicitamos la reglamentación existente.

Pensamos en la siguiente posibilidad: reunión con vendedores ambulantes, Centro Comercial y Asociación de Free Shops en busca de acuerdos que permitan la reorganización, tomando en cuenta la necesidad laboral de dichos vendedores, pero sin olvidar la necesidad de facilitar el tránsito de los peatones por las veredas, que existen con dicho fin y hoy en día se ve comprometido.

Se estudiará la reglamentación existente (si la hay) sobre los permisos otorgados y funcionamiento también se realizará un censo entre los vendedores existentes. Se dará prioridad a los residentes en la ciudad, respetando los permisos ya otorgados.

También es de nuestro interés que dichos vendedores estén afiliados a BPS con el fin de aportar para su jubilación y recibir los beneficios familiares. También tendrán oportunidad de participar gratis de los cursos de atención al cliente y marketing que se realizarán junto al centro comercial.

- ANEXAMOS PROYECTO COMPLETO CALLE LEONARDO OLIVERA (Pag.
- Otro tema importante que necesita una reorganización son los cuida coches. Debería realizarse un censo de los actuales, para redistribuirlos por la ciudad y que sea indispensable para la función el permiso del Municipio. Para desempeñarse en dicha función, el Municipio le dará charlas sobre seguridad vial y atención al público, deberán contar con identificación visible y se abrirá en la página web un espacio para denuncias en caso de personas no habilitadas o abusos. Un requisito excluyente es que sea residente de la ciudad.

• **Cultura**

- Se hace indispensable revitalizar la Casa de la Cultura.
- Con dicho fin el primer paso sería evaluar los gastos actuales de ésta, los servicios, la asistencia de la comunidad, entre otros, para optimizar la relación costo/beneficio.

Sería necesario realizar un estudio de los cursos existentes y su asistencia y de las inquietudes de la población para nuevos cursos, exigir que cada curso realice una muestra final donde se puedan evaluar resultados para optimizar los recursos invertidos.

Una inquietud tiene que ver con el espacio en el que se encuentra la casa de la Cultura y las posibilidades de acceder a largo plazo a un espacio propio. Con dicho fin se propone indagar los lugares en los que se realizan los cursos, la funcionalidad del actual edificio y el costo de alquiler y la posibilidad de contar con otros espacios como instituciones sociales, deportivas y de estudios, con el fin de ahorrar el dinero destinado a alquiler y volcarlo en otras necesidades.

- Modernizar la biblioteca municipal. Algunas ideas serían colocar 2 PC con internet con fines educativos, adquirir nuevos libros, que se puede lograr a partir de

campañas de donación y compra por parte del Municipio (las compras deberán ser coordinadas con los centros educativos)

- Realizar un rincón de lectura recreativa, taller de lectura y canje de libros.
- Indagar sobre la posibilidad que existe de formar comisiones de apoyo para obtener fondos para ambos proyectos.

• Seguridad Vial

- Se hará un diagnóstico de la dirección de tránsito, ver cuáles son sus fortalezas y debilidades para su buen funcionamiento.
- Evaluación del estado de señalización de tránsito de la ciudad.
- Apostando a la mejor seguridad vial, se implementará un registro para los fleteros con carro y caballo (nombre del trabajador, marca del animal y número de placa de circulación).
- Se exigirá que los carros tengan señalización reflectiva y también recibirán charlas sobre reglas de tránsito.
- Se realizará investigación sobre vehículos abandonados en vía pública.

• Deportes

- Apoyar toda iniciativa y proyectos deportivos que beneficie a la población en general.
- Crear la Casa del Deporte en el estadio Samuel Priliac, donde se puedan reunir, concentrar y guardar sus pertenencias las ligas de fútbol infantil y mayores, así como otros deportes.
- Trabajar junto a la liga de fútbol infantil para la construcción del mini estadio.
- Restaurar el estadio Samuel Priliac, así como apoyar toda iniciativa de mejoras en las canchas de los clubes de la liga de Chuy.
- Techar el polideportivo de la intendencia para su mejor servicio en bien de la comunidad.
- Construir en el polideportivo municipal una piscina en principio abierta (debido a alto costo de una cerrada) para que los niños de la ciudad en los meses de octubre/abril puedan hacer natación a cargo de profesores.
- Apoyar una antigua iniciativa de los estudiantes del Liceo n° 1 de Chuy para el techado de la cancha, gestionando ante quien corresponda.
- Se hará gestiones ante la intendencia municipal para la construcción de ciclo vías en salida de chuy hacia ruta 19 y ruta Panamericana.
- Trabajaremos desde muy cerca con las ligas de fútbol infantil y mayores.
- Se le dará todo el apoyo necesario a la plaza de deportes para que la misma brinde a los centros de estudios y población en general el mejor funcionamiento posible.

- Junto a la comisión de cultura y deportes se creará la semana de chuy donde se realizarán diferentes actividades culturales y deportivas para que la población en su conjunto participe.
- Plantearemos a la Prefeitura do Chui volver a realizar en conjunto los campeonatos de vóley de arena en temporada de verano en el centro de Chuy/Chui.

- **Proyectos Sociales**

Arriba jóvenes

- Con la finalidad de insertar a los jóvenes que no estudian al mundo laboral realizaremos junto a la comisión de cultura, buscando el apoyo de INAU y ONGS un proyecto que lo denominamos ARRIBA JÓVENES. En la creación de una feria específica donde puedan vender artesanías, art de huerta, feria americana, etc. (esto sería solo para jóvenes entre 16 a 20 años que tengan dificultad en conseguir trabajo).
- Se pedirá a la cámara de comercio y asociación de free shop el apoyo para junto a la Intendencia brindar cursos de atención al cliente, y marketing GRATIS para todos los funcionarios y jóvenes que gusten hacerlo. También se extenderá a los vendedores ambulantes. (INEFOP)
- En la página web del municipio tendremos una lista de gente y oficios ofrecidos en busca de trabajo.
- Atendiendo lo que son los casos de violencia Doméstica y de Género trabajaremos para la obtención de una casa de breve estadía con atención psicológica, médica y asistencia legal.
- Formación de un CLUB JUVENIL.
- En nuestra localidad no hay lugares para que los jóvenes se reúnan, ni centros de diversión para ellos, lo que los lleva a corta edad asistir a los bailes del lado brasileño, etc. La idea es impulsar la formación de un Club Juvenil, que puede estar ubicado en la misma Casa de la Cultura o en uno de los locales de la Plaza General Artigas. En este espacio poder desarrollar actividades como club de ajedrez, campeonatos de truco, contar con los medios para que puedan reunirse a mirar una película, etc. La idea es que los mismos jóvenes organicen este espacio que es para ellos, acompañados de un adulto referente. Quizás a través de donaciones puedan ir adquiriendo otras cosas como play, etc., que les sirva para compartir ratos juntos y comenzar a crear identidad en la ciudad.

- **Comercio**

Pensando en las fuentes de empleo y con el fin de atraer turismo de compras y turismo hemos pensado en un par de ideas que creemos serán muy beneficiosas para los meses más críticos del año.

- Crearemos la Semana de Chuy en fecha a combinar; podría ser septiembre/octubre con diferentes espectáculos culturales y deportivos que involucren a mucha gente de la ciudad y visitantes.
- También queremos en coordinación con los comerciantes uruguayos, brasileños y vendedores ambulantes crear un evento de compras bonificadas, por ejemplo, el último viernes y sábado de cada mes en los meses de mayo /septiembre todo el comercio de la frontera ofrecerá descuentos de Weekend que irían de 5%, 10%y 15% según estipule cada comercio adherido.
- Por ser nuestra frontera, zona de ingreso al país, consideramos importante embellecer la zona de ingreso a este como forma de crear una buena carta de presentación. Además de mejorar los servicios de información turística y la variedad de propuestas turísticas para quienes nos visitan. SE ANEXA PROYECTO REALIZADO PARA ESTE FIN y presentado ante Ministerio de Turismo y Paso de frontera.

- **Seguridad y Convivencia**

Entendemos que la alcaldía no debe estar ajena a lo que tiene que ver con la seguridad y más tratándose de una frontera.

- Por lo tanto, trabajaremos junto a las instituciones educativas y sociales en proyectos que podamos contribuir especialmente con los jóvenes y familias en valores, estudio y proyección al trabajo, somos de los que creemos en la prevención y que debemos trabajar primero para dar oportunidades de crecimiento y superación evitando el ingreso al mundo del delito.
- Seremos articuladores entre oficina de desarrollo Social, INAU, Policía, funcionarios Municipales y Justicia para disminuir el trabajo infantil; también trabajaremos para que la frontera tenga la seguridad que merece, así como colaboraremos en la lucha contra el Abigeato.

PROPUESTA DE UBICACIÓN DE DECKS Y DESARROLLO COMERCIAL EN CHUY

Históricamente nuestra ciudad se ha caracterizado por la inmigración de personas con el fin de obtener un mejor futuro principalmente a través del desarrollo del comercio, ya sea con la instalación de empresas dedicadas a la venta de principalmente de productos para la alimentación (del lado brasileño), así como la instalación de Free Shops (del lado uruguayo) y vendedores “ambulantes” de ambos lados de la línea fronteriza.

Del lado uruguayo, desde hace mucho tiempo son manifiestas las diferencias entre comerciantes formales y comerciantes informales principalmente sobre la ubicación física de los decks correspondientes a los segundos nombrados, la cual ha sido modificada en algunas oportunidades sin tener el mayor de los éxitos en cuanto a sus resultados finales.

Entendemos específicamente que ese resultado final debe englobar ciertos conceptos básicos que como se dijo anteriormente, no han sido alcanzados en su totalidad y sí tal vez han sido alcanzados parcialmente; entendemos que ese conjunto de conceptos serían que a partir de la reubicación de los vendedores informales se debe lograr:

- No generar perjuicio a esos comerciantes.
- No perjudicar a los comerciantes formales.
- Que esa reubicación no sea en detrimento de la ciudad desde los puntos de vista de seguridad vial, ordenamiento territorial, limpieza, desarrollo comercial y bienestar en general.

Por consiguiente el proyecto se presenta ya sea como alternativa al actual plan de construcción de Decks, o en caso de no lograrse lo primero que sirva para la futura ubicación de nuevos vendedores en una zona que pensamos es la más adecuada debido a la infraestructura de la ciudad teniendo en cuenta las razones que abajo detallamos enfocándonos principalmente en solución alternativa definitiva al proyecto que se está materializando en este por iniciativa de la Intendencia Departamental de Rocha y el Municipio de Chuy.

Propuesta:

Consiste en la construcción de un parque con 60 Decks en la calle Leonardo Olivera, específicamente en la cuadra entre las calles Primero de Agosto y Avenida Brasil, reubicando a todas esas familias en ese único punto de la ciudad lo cual resultará en:

- **Beneficio para los “ambulantes”:**
 - Concentra sus propuestas comerciales en un único punto de la ciudad el cual se promocionará con cartelería para llamar el público lo cual comercialmente es más efectivo que tener varios Decks esparcidos por varios puntos de la Internacional.

- Los Decks y espacios serán iluminados, el parque contará con agua potable y con un sereno ya sea por iniciativa Municipal o privada.
- Contará con una ordenanza municipal con derechos y obligaciones de cada vendedor lo que les dará más seguridad para el ejercicio de la actividad comercial.
- Se contará con un gestor para trámites y asesoramiento en general.

• **Beneficios para los comerciantes formales:**

- Mejor desarrollo de la actividad económica en general.
- Contarán con más espacio para carga y descarga de mercadería (sin perjuicio de la regulación horaria existente al día de hoy).
- Circulación de peatones de forma más fluida lo que derivará en mejor apreciación de vidrieras y promociones en ellas.

• **Beneficios para la ciudad en general:**

- Se evitará la problemática de la circulación vial, principalmente en temporada ya que hoy en día con el avance de la construcción de los Decks en la internacional, la misma ya es poco fluida.
- Las cámaras de vigilancia no verán entorpecida su función ya los Decks no obstruirán su visibilidad.
- Se beneficiará el tránsito de emergencia (Bomberos, Policía, Ambulancias).
- Se revitalizará la cuadra antes mencionada ya que, con el traslado de las empresas de ómnibus a la nueva terminal, dicha cuadra ha quedado bastante desolada con varios locales vacíos.

• **Conclusiones y propuesta complementaria:**

De acuerdo a lo antedicho y al estudio realizado por los proponentes de este proyecto, el mismo propiciará que la reubicación no sea en detrimento de uno u otro de los actores sociales, se realizará un mejor uso del espacio urbano, se promocionará el comercio en general, se podrá embellecer la principal avenida como postal turística, contribuirá a la seguridad vial, se aprovecharán los espacios veredas.

A nivel de la construcción propiamente dicha, en caso de que se detenga la actual obra, los materiales usados y ya adquiridos podrán ser reaprovechados para la construcción del parque propuesto.

Asimismo, proponemos que a este proyecto se le anexará uno de interés social denominado Arriba Jóvenes. El cual trata de un reclutamiento de jóvenes que por diferentes circunstancias tienen dificultades para conseguir trabajo formal.

- Con la finalidad de insertar a los jóvenes que no estudian (entre 16 a 20 años) al mundo laboral, realizaremos junto a la comisión de cultura, buscando el apoyo de

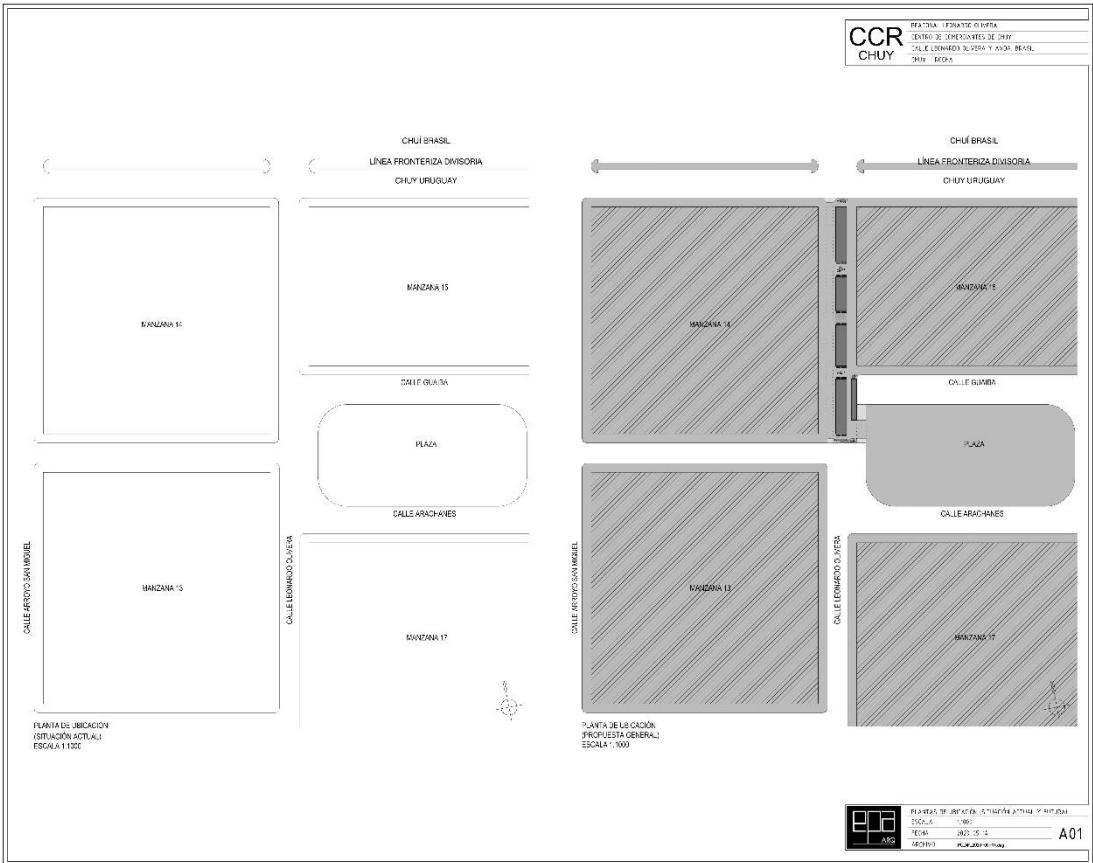
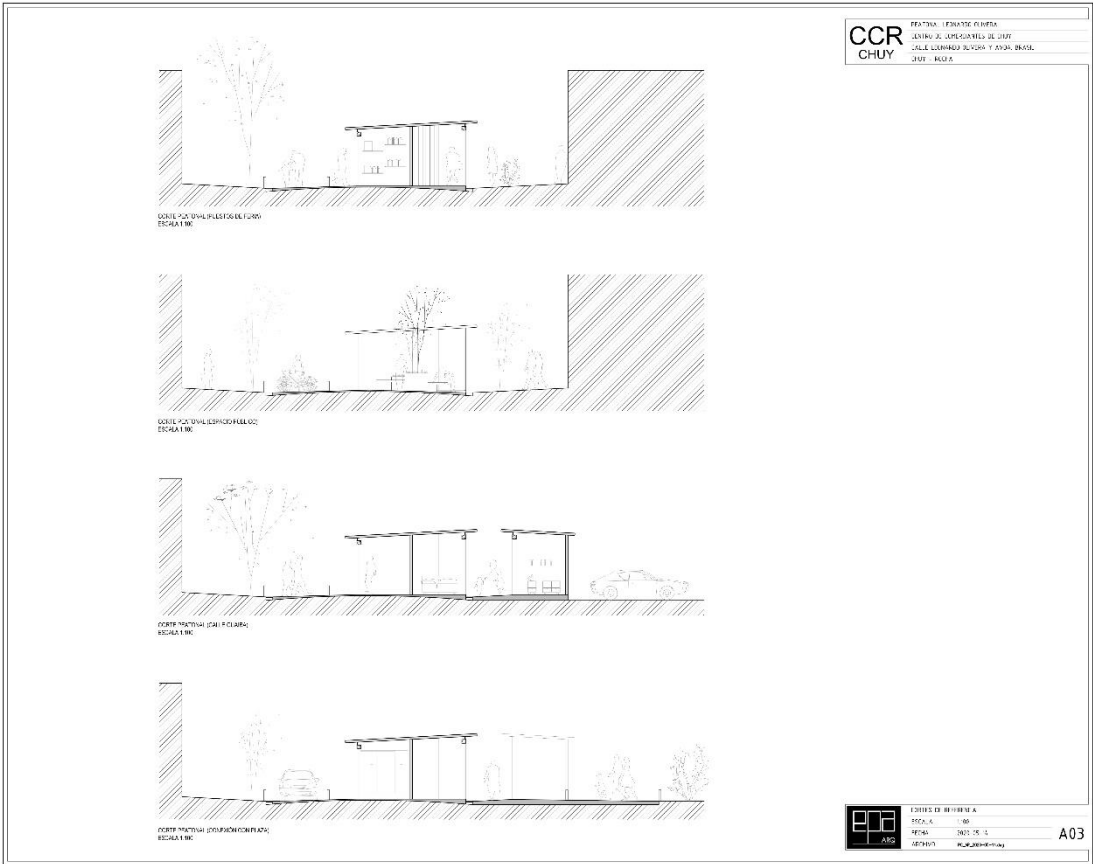
INAU y ONGs un proyecto que lo denominamos ARRIBA JÓVENES. En la creación de una feria específica donde puedan vender artesanías, artículos de huerta, feria americana, etc.

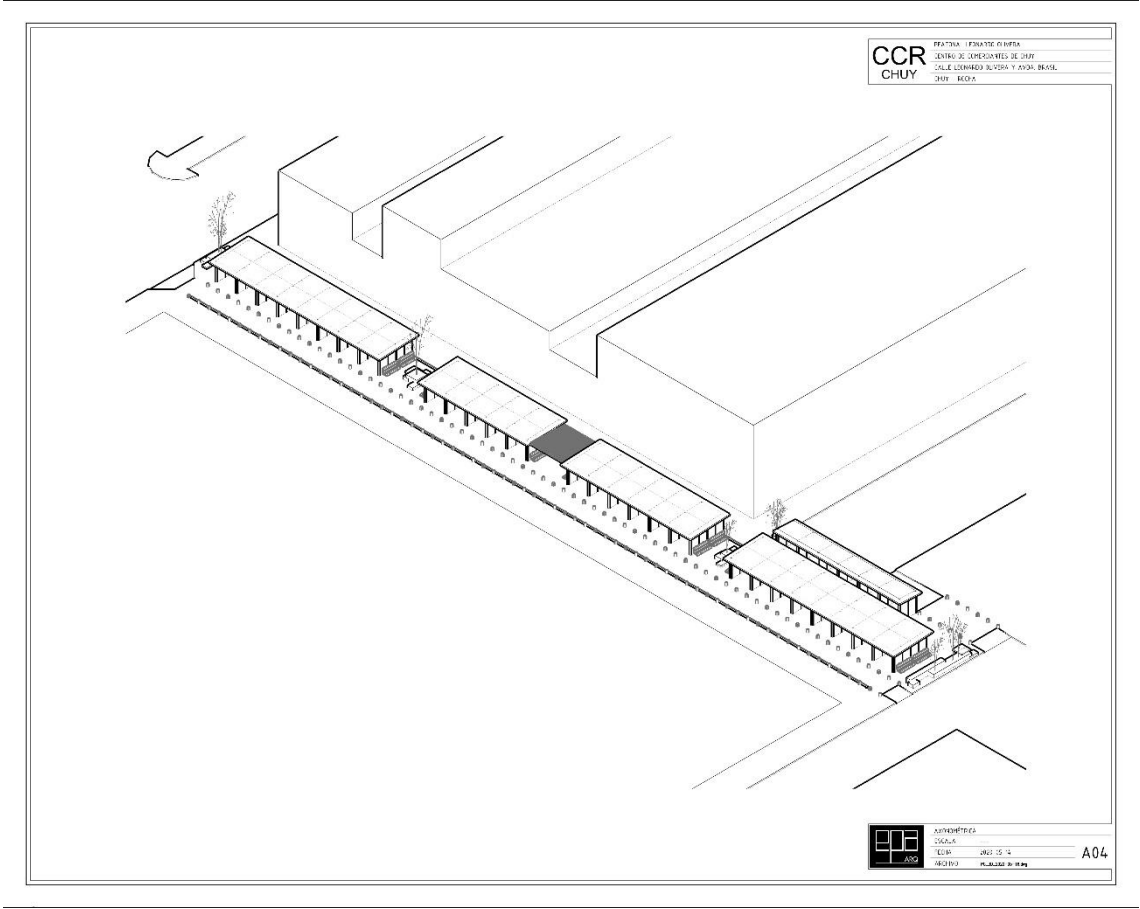
- Se pedirá a la cámara de comercio y asociación de Free Shops el apoyo para junto a la Intendencia brindar cursos de atención al cliente, y marketing GRATIS para todos los funcionarios y jóvenes que gusten hacerlo. También se extenderá a los vendedores ambulantes.
- En la página web del municipio tendremos una lista de gente y oficios ofrecidos en busca de trabajo.
- Atendiendo a los casos de violencia doméstica y de género trabajaremos para la obtención de una casa de breve estadía con atención psicológica, médica y asistencia legal.
- Formación de un CLUB JUVENIL. En nuestra localidad no hay lugares para que los jóvenes se reúnan, ni centros de diversión para ellos, lo que los lleva a corta edad asistir a los bailes de la localidad. La idea es impulsar la formación de un Club Juvenil, que puede estar ubicado en la Casa de la Cultura o en uno de los locales de la Plaza General Artigas. En este espacio poder desarrollar actividades como club de ajedrez, campeonatos de truco, contar con los medios para que se puedan reunir a mirar una película (ya que no contamos con cine). La idea es que los mismos jóvenes organicen este espacio que es para ellos, acompañados de un adulto referente. Quizás a través de donaciones puedan ir adquiriendo otras cosas como consolas de videojuegos, computadoras, etc., que les sirva para integrarse y comenzar a crear identidad en la ciudad.
- *También se deja constancia que el presente proyecto se presenta paralelamente ante la Intendencia Departamental de Rocha como proyecto de interés a los efectos de que esta se presente ante la Oficina de Planeamiento y Presupuesto y solicite la obtención de beneficios y convenios de financiación para reactivar el trabajo con aportes del centro comercial y/o privados de acuerdo a las nuevas medidas anunciadas por la oficina el 14/05/2020.*

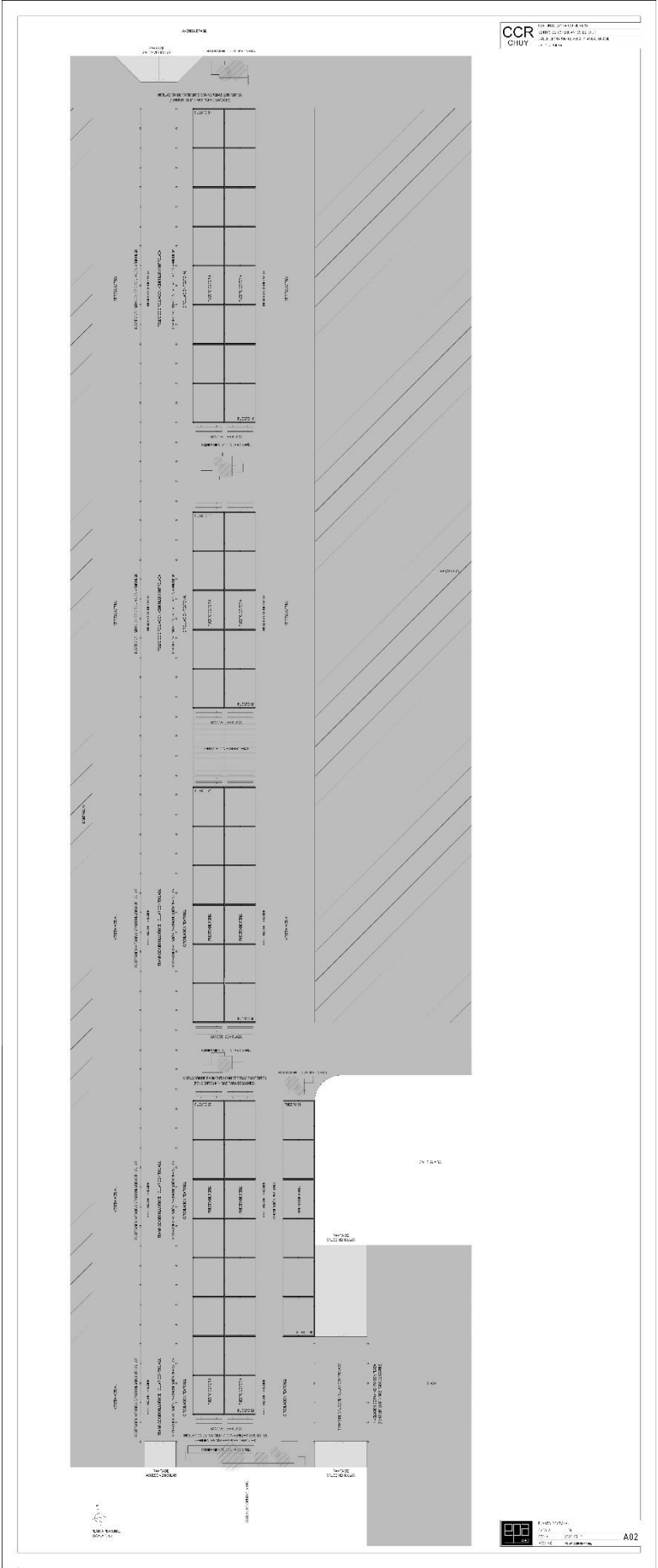


Partido Colorado - CIUDADANOS ROCHA - Plan de gobierno departamental y municipal - 2020/2025 - Un pequeño departamento modelo









PROYECTO MEJORAMIENTO ACCESO A URUGUAY Y AVENIDA INTERNACIONAL

*Pensando que nuestro departamento tiene uno de los ingresos al país, creemos muy importante hacer de este, un lugar más atractivo que invite al turista a ingresar a nuestro país.

Teniendo en cuenta las características de esta frontera seca, (en la que existen dos ciudades hermanas Chuy-Chuí) sería indispensable el trabajo en conjunto entre Uruguay y Brasil.

Dentro de las ideas propuestas en este punto estarían:

1. Creación de dos arcadas de ingreso a las ciudades Chuy-Chuí desde ruta Panamericana.

Para unir a este proyecto la identidad de la zona, la idea sería construir las arcadas con forma de herraduras, crear una zona enjardinada y con bancos y maseteros sobre el cantero central junto a las arcadas de ingreso.

2. Construcción de Rotonda Ruta 9 y BR471

En esta zona de ingreso a ambas ciudades sería indispensable poder controlar la velocidad de los vehículos (tengamos en cuenta que allí se ubica una escuela, el destacamento de Bomberos y a pocos metros la Comisaría de Chuy), la idea sería la construcción de una rotonda en dicha intersección.

Nuestro equipo realizó un proyecto de la mencionada rotonda, integrando en el mismo varias funcionalidades.

Luego de esto, fuimos enterados que Rotary Chuy tenía el permiso para realizar una Rotonda con Estela Rotaria, por lo que nos pusimos en contacto, para poner nuestro proyecto a su conocimiento y unir voluntades que puedan hacer el cumplimiento de ambas ideas.

3. Cambio de ubicación de la Oficina de Turismo

Creemos que la oficina de Turismo que se encuentra actualmente en la plaza céntrica de la ciudad de Chuy (por donde los turistas brasileños y argentinos no pasan), debería ser llevada a esta zona. Lo ideal sería poder realizar ambas oficinas turísticas (Uruguay – Brasil) juntas, a un costado de la ruta Panamericana.

Las oficinas de Turismo juegan un rol muy importante en los ingresos al País y por su ubicación actual muchos turistas no llegan hasta ella para buscar información.

Si nuestro objetivo es vender la región, la idea es hacerlo mediante cartelería ubicada

en los costados de la Panamericana que publicite nuestros lugares turísticos e invite al turista a visitar la Oficina.

Para incentivar la mano de obra local, la cartelería se realizará con materiales autóctonos, con un modelo tipo, por lo cual, si algún empresario del ramo turístico quiere promover también su emprendimiento, deberá respetar el padrón de cartelería.

Otra idea para llamar turismo a la frontera, sería la creación de la Semana de Chuy, en donde además de shows y plaza de comida, exista el espacio para stand de artesanos locales y demás productos y fusionar con esto la semana de la moda, donde diseñadores de Uruguay y Brasil puedan mostrar sus creaciones y también los locales de Chuy-Chuí tengan un espacio para promocionar su mercadería a través del desfile.







MUNICIPIO DE CASTILLOS.

Revalorización de Castillos como capital del medio ambiente, por el entorno natural que nos rodea de lagunas, playas, cerros, palmares, monte de ombúes y atractivos naturales, que hacen de esta zona un lugar natural único.

- *Estética*

Se tendrán en cuenta cambios estéticos y visuales en la ciudad.

- Recambio de árboles en las calles, según estado y necesidad. Se plantarán árboles adecuados para cada lugar.
- Valorizar árboles autóctonos con su identificación, en plazas, avenidas, espacios públicos.
- Avenidas arboladas con plantas que las hagan atractivas, Avenida Brasil y Avenida Wilson, Avenida España, las tres principales entradas a nuestra ciudad.
- Avenidas de acceso a la ciudad con carteles indicadores de servicios esenciales, rutas, calles, centro, atractivos, parques, etc.
- Nombre de calles con cartelería no convencional, calles identificadas como en la Escuela N° 5, previo acuerdo con su creador.
- Pintura de murales callejeros con temática local y lugares turísticos de la zona.

- *Vía pública, obras y gestiones.*

- Priorizar la calidad antes que la cantidad de calles a recuperar usando materiales de primera calidad, (hormigón, carpeta asfáltica), poniéndonos como meta según trabajos realizados un piso de 30 cuadras en el quinquenio.
- Cordón cuneta, prioridad para los barrios Da Costa, Florinda y Abasto, siendo equitativos al realizar obras.
- Veredas, recuperación y creación en aquellas vías donde más transitan peatones y no están en condiciones de ser transitadas o no existen, ej.; calle 25 de agosto desde Freire hasta plaza de deportes, Freire desde 25 de agosto a ruta número 9, Lavalleja desde calle Adauto Puñales hasta el ex abasto municipal, etc.
- Colocación de nuevos focos de iluminación led, en barrios de toda la ciudad en los cuales es inexistente o están colocados a mucha distancia.
- Limpieza y mantenimiento de desagües, cunetas, cañadas colocando protección y carteles de advertencia en estas, para vehículos y peatones en lugares donde se tornan muy peligrosas más aún cuando llueve y se convierten en pequeños arroyos,
- 6- Cartelería preventiva en diferentes vías ej.
- PARE, CEDA EL PASO, algo básico y necesario en todo el Municipio.
- Colocación de cebras y mataburros en diferentes puntos de la ciudad y balnearios.

- **Gestión**

- Frente al Ministerio de transporte para la colocación de despertadores en ruta 16 frente al ingreso Barrio Torres, Barrio Severiano, Ruta 9 cruces hacia Barrio la Calera y barrio San Martín; complementando con cebras y cartelería informativa.
- Creación de sendas peatonales sobre ruta 16 desde barrio Severiano hasta calle Adatao Puñales ex Rocha y desde barrio Torres hasta rotonda sobre ruta 9.
- Iluminación total en rutas frente a centro poblado.
- Gestión para la creación de un nuevo liceo.
- Gestión frente ANTEL para la culminación del colocado de fibra óptica.
- Gestión ante OSE para la construcción de una nueva planta de Tratamiento de Aguas Residuales, ya que la actual planta es obsoleta, no cumple la función que debiera, contaminando cursos de agua. Si no se construye no estaríamos en condiciones de expandir el tan necesario servicio de saneamiento.
- Refugios, garitas, paradas de ómnibus.
- Refugios contra las inclemencias del tiempo frente a cajeros automáticos BROU.
- Centro de información turística.
- Aumentar la cantidad de contenedores de basura.
- Volquetas para retiro de escombros.
- Gestionar un mejor funcionamiento de la Policlínica Barrio Florinda, dotarla de más recursos humanos y materiales.
- Construcción de nichos en el cementerio. Nos proponemos construir 30 nichos anuales o más según la demanda, cabe acotar que la inversión es en una primera etapa, después se seguirá construyendo con los recursos obtenidos por su venta.

- **Eficiencia en Gastos, Recursos Materiales y Humanos.**

Ejemplos a tomar en cuenta:

- No podemos seguir gastando en obras mal realizadas con materiales deficientes.
- El gasto en combustible es alto al no contar con vehículos adecuados para las tareas a realizar ej.; camión internacional gasta 1 litro de combustible cada 2 kms, es un camión necesario solo para cumplir función de acarreo material pesado solamente.
- El Municipio de Castillos es el más grande por lo tanto para mantenerlo limpio de desechos como podas, corte de pastos, mobiliario en desuso etc., es necesario contar con un camión acorde para la tarea, con una buena capacidad, que permita la colocación de barandas para optimizar su carga, en lo general carga liviana, por lo cual sería conveniente tener un vehículo de consumo regular, el cual el mismo pueda llevar un tractor o bobcat adecuado para realizar la tarea de carga evitando el desplazamiento de maquinaria por sus propios medios, agilizando la tarea, bajando costos al realizarla, evitando también situaciones riesgosas al desplazarse varios kilómetros por rutas nacionales.

- Las tareas de Capataz y Secretaría, serán ocupadas por funcionarios Municipales y el control de los gastos será auditado por un administrador, el que además controlará el mantenimiento de la maquinaria de este municipio, para optimizar los gastos.
- Prever la posibilidad de que cuando por falta de personal o personal idóneo, o por falta de maquinaria en este municipio, no se puedan realizar tareas específicas, tercerizar las mismas.

• **Cultura**

- Promover y apoyar iniciativas culturales y recreativas (carnaval, festivales, etc.)
- Recuperar, fomentar y crear señalizaciones sobre hechos históricos ocurridos en nuestro municipio con su debida información.
- Proyectar y suministrar a nuestra Banda Local con lo necesario para que esta siga funcionando de forma correcta, incluyendo la formación de futuros nuevos integrantes cuando amerite.
- Mantener funcionando de forma eficiente la casa de la cultura.
- Potenciar el museo ya existente y analizar la posibilidad de agregar temáticas nuevas.

• **Deporte**

- No podemos generar más espacios deportivos si no mantenemos correctamente los ya existentes.
- Plaza de deportes, debe de contar con baños y edificio en condiciones, incluyendo agua caliente en duchas, preferentemente usando termotanques a gas.
- Techado cancha multiuso, indispensable para poder realizar tareas deportivas incluyendo clases de educación física de centros de estudio con condiciones climáticas adversas.
- Recuperación cancha fútbol 11.
- Recuperación cancha Baby Fútbol.
- Mantener pista de atletismo y demás instalaciones existentes.
- Mantener parque Beto Pérez.
- Colaborar con instituciones deportivas sin distinción de disciplinas.

• **Seguridad**

- Control estricto de vehículos que transiten a alta velocidad.
- Controlar el uso de luces no permitidas y escapes libres.
- Documentación en regla.

• **Fuentes de Trabajo**

- Si bien esta tarea no corresponde a un ALCALDE creemos que tomando algunas iniciativas podemos colaborar en este muy preocupante problema. El turismo y el agro son la única fuente genuina de generar recursos que tenemos en nuestra zona.
- Por eso vamos a asumir el compromiso de trabajar fuertemente junto a los operadores turísticos locales para volver a retomar el camino, Castillos Capital del Medio Ambiente, trabajando para volver a estar organizados pudiendo ofrecer nuestra variada oferta de forma eficiente desde la costa al ecoturismo,(establecimientos rurales turísticos, zonas protegidas, lugares históricos, etc.) para poder desestacionalizar nuestra oferta la cual es muy variada en pocos kilómetros a la redonda, creando así fuentes laborales. TANTO EN TAN POCO como fue promocionado en su momento de forma más que acertada.
- Creación de feria artesanal ubicada en terreno público junto a Ruta 9, nuestra zona tiene un gran potencial con gran variedad en este rubro, creando artesanías reales algo que en muchas partes del mundo se ha perdido.

Aguas Dulces

El turismo es variedad y en esta variedad se encuentra este lugar. Variedad que surge desde su creación con pobladores de la zona agrupándose sobre la faja costera formando el poblado del "AGUA DULCE" hace más de 120 años.

Esa particularidad nos sigue acompañando hasta el día de hoy con la denominada zona fiscal identificada con A y B más número, particularidad que nos da satisfacciones y problemas. Indudablemente necesita orden y planificación, no destrucción, desde hace muchísimos años la única propuesta es la impopular topadora para esta zona, donde existen 500 casas, por lo tanto, es algo inviable de llevarlo a cabo. Ningún gobierno ha abierto hasta el momento una segunda vía de solución. Nosotros nos proponemos a hacerlo.

Sabiendo del potencial turístico que tiene este balneario demostrado año tras año con el público consecuente que lo visita, vamos a invitar a los organismos correspondientes con injerencia en la zona, a proyectar un plan viable respetando la identidad del lugar, haciéndolo estéticamente mejor mejorando también la convivencia con el medio ambiente.

- Cachimba y Faroles, vamos a hacer de esta calle un atractivo turístico convirtiéndola como en muchos lugares del mundo un lugar que con solo nombrarla se identifique el lugar que está.
- Gestionar mejoras en la policlínica.
- Las cañadas son lugares que correctamente tratadas se convierten en desagües eficientes con buena presentación.

- Bajadas a la costa inclusivas.
- Limpieza de toda la zona costera.
- Extensión de la red lumínica.
- Podas y recuperación de árboles en avenida Palafito y Amadeo Molina.
- Mantenimiento y creación de parques y jardines.
- Plantar en diversas calles árboles apropiados.
- Identificación de lugares de naufragios. Museo.
- Identificación de calles con cartelería apropiada para el lugar.
- Estacionamientos en los dos extremos del balneario.
- Baños públicos.
- Gestionar ante UTE la recuperación e instalación eléctrica hacia la zona A y B.
- Gestionar ante ANTEL la colocación de fibra óptica.
- Gestionar frente a OSE la colocación de duchas públicas en diferentes bajadas a la playa.
- Mantenimiento de calles.
- Retiro de podas, pasto, etc. de forma eficiente todo el año.
- Limpieza de cunetas y realización de nuevos desagües de forma anual.
- Mantenimiento de lugares propensos a incendios y cortafuegos.

Valizas

- Desagüe Pluviales
- Extensión de red lumínica
- Reparación de acceso principal hasta la plazoleta Leopoldina Rosa (bitumen)
- Apoyar y mejorar espacio para artesanos
- Limpieza de corta fuegos
- Organizar y mejorar plazas de comidas y artesanías del lugar, junto a Kiosco de información Turísticas, en acceso al arroyo de Valizas.
- Forestación en vía pública y creación de parques y jardines.
- Gestionar la colocación de hidrantes para bomberos.
- Gestionar extensión de red de agua con OSE y mejorar la planta potabilizadora.

Esmeralda

- Funcionario municipal, peón trabajando permanente.
- Poda y limpieza de lugares con riesgo de incendio.

Partido Colorado - CIUDADANOS ROCHA - Plan de gobierno departamental y municipal - 2020/2025 - Un pequeño departamento modelo

- Gestionar la limpieza de cortafuego anualmente o más si se considera necesario.
Gestionar la permanencia de la policlínica abierta todo el año.
- Retirar ramas, corte de pastos etc. de forma eficiente todo el año.
- Limpiar y construir nuevos desagües.
- Mantenimiento calles.
- Extender la red lumínica.
- Gestión ante OSE para la instalación de red de agua.

ALCALDÍA DE LASCANO.

Propuestas para una mejor y servicial alcaldía:

- Incentivar al ciudadano a la pintura y transformación de la fachada de su casa sin costo por parte del municipio, asimismo mantener con el pasto cortado los terrenos baldíos y luego cargárselos a la contribución inmobiliaria.
- Lograr en el periodo de gobierno una terminal de ómnibus y brindar a la misma algunos servicios ya que estamos en una de las rutas del MERCOSUR; trabajar para lograr el objetivo.
- Lograr a través del municipio la segunda parte del saneamiento y así poder terminar de disfrutar los Lascanenses de una ciudad prolija y sin olores.
- Ver de atender de forma diferente el basurero para que no sea un centro de contaminación. Lograr que las canteras existentes sean un lugar de atracciones y juegos náuticos con supervisión de salvavidas.
- Terminar con los desagües pluviales que no se han podido lograr en todos estos años.
- Completar el cordón cuneta y la iluminación donde aún no ha llegado.
- Dar más disfrute a la ciudadanía de nuestra banda municipal y poder incursionar con incentivos permanentes de nuevos talentos.
- Dar atención al pedido de Rotary Club de Lascano sobre la propuesta para el predio que depende de la administración del Municipio de Lascano y de Velázquez en Represa de India Muertas, (donde se hace el festival del Lago para poder tomar en comodato el mismo, mantenerlo y cuidarlo, teniendo todo el año una persona que cuide y lo mantenga, así poder hacer algunas inversiones tales como construcciones permanentes, para el hospital tipo policlínica, y mantenerlo en buenas condiciones para dichos eventos.- Asimismo el Rotary se encargará mediante un reglamento de poder prestarlo a algunas instituciones y/o particulares para realizar algunas actividades durante el año y así también será un disfrute para todos).
- Fiscalizar y controlar ruidos molestos en las calles.
- Lograr en paso Averías un lugar que se puedan brindar shows musicales y deportes náuticos, ya que nuestra ciudad cuenta con ese privilegio natural.
- Ampliar el apoyo a los clubes sociales del medio, para brindar más atracciones para la ciudad.
- Lograr el apoyo de alguna ONG para solucionar el tema de los perros sueltos en la ciudad y así prevenir accidentes y ruidos molestos a la población.
- Tener y disfrutar de una ciudad de calles en buen estado y bituminizadas que es una necesidad de todos y no lo hemos podido lograr aún.
- Existe un micro donado por la embajada de Japón con chofer pago por la IMR que está preparado con un consultorio odontológico, lo que sería una necesidad para la ciudad de tenerlo en forma periódica, para atender mujeres embarazadas y niños.

ALCALDÍA LA PALOMA

- Pavimentación (de ser posible carpeta asfáltica) en toda la extensión de la Rambla Costera, así como también realizar estacionamiento y alumbrado de la misma.
- Realizar y mantener bajadas a las playas en madera o cemento.
- Estudiar Avenida Sagitario en cuanto a medidas para implementar un cantero central con enjardinado e iluminación creándose así una doble avenida, respetando canales pluviales (desagües).
- Organizar: mantenimiento de calles, iluminación de las mismas y retiro de residuos domiciliarios en forma diaria (incluidos sábados domingos y feriados)
- Pavimentación (asfaltado) de calles de Balnearios aledaños.
- Mantenimiento en Barrio Parque de cunetas y desagües limpios y asfaltado de las calles.
- Realización de baterías de baños públicos en lugares estratégicos del balneario.
- Estudiar y proyectar conexión costera con la Laguna de Rocha por playa Serena.
- Forestación obligatoria.
- Respetar cursos naturales de agua para evitar inundaciones en zonas de viviendas.
- Colocación de autotrabantes en las calles más transitadas de los balnearios.
- Continuar la nomenclatura de las calles, incluso sendas peatonales.
- Conexión La Paloma –Las Garzas por Laguna de Rocha, mediante una balsa.
- Reubicar vertedero de residuos a cielo abierto de las rutas 10 y 15.
- Realización de limpiezas de playas todo el año.
- Enjardinado de Avenidas principales.
- Limpieza y mantenimiento de sendas peatonales ya que están enmarcadas dentro de la urbanización del Balneario.
- Crear y organizar caniles para erradicar animales de la vía pública, cuidando y colaborando con alimentos con la ONG.
- Reflotar, renovar y mantener el teatro de verano en el parque Andresito para espectáculos que se realicen durante todo el año.
- Promover el flechado de algunas calles para impedir la aglomeración vehicular en periodo estival.
- Incentivar a vecinos a la formación de comisiones barriales que le transmitan a la alcaldía sus inquietudes.
- Crear plazoletas con juegos de recreación para niños y adultos.
- Continuar con las obras del Estadio Parque Andresito (gradas, cabinas de transmisión y cantina) así como también culminar los trabajos en la pista de atletismo.
- Proyectar y construir dentro de predios municipales canchas de futbol 5.

- Brindar apoyo a las Instituciones Sociales y Deportivas.
- Gestionar Centro de Rehabilitación de adicciones.
- Reacondicionamiento de la Rambla Costanera en el Balneario La Pedrera.
- Gestionar la construcción del comedor Municipal en predio de la Intendencia en Barrio Parque.
- Gestionar Sala de Convenciones para 400 personas.
- Reforestar de manera ordenada la zona que quedó desierta del Andresito entre la ANCAP y Casa de la Cultura.
- Refaccionar con materiales adecuados como pesqueros y paseos los muellecitos desde la bahía chica hasta el faro, y en balneario La Pedrera
- Mantenimiento de calles en Balneario La Aguada, Costa Azul, Antoniópolis; Arachania y La Pedrera
- Gestionar apoyo a la pesca artesanal desde la Alcaldía en la IDR y MGAP.
- Gestionar transporte interno de buses desde La Pedrera hasta playa Serena.

Otras Ciudades del Departamento.

La Coronilla.

La Coronilla ha sido un balneario históricamente solicitado por veraneantes de todo el mundo.

Por los años 80 era preferido por propios y ajenos, visitado por grandes figuras mediáticas que buscaban el en el balneario esparcimiento, tranquilidad y el disfrute de sus hermosas costas.

Cabe destacar que el balneario La Coronilla es el único balneario del departamento con sus costas accediendo a las mismas a tan solo un kilómetro de la Ruta Nacional Número 9.

Dejando atrás las épocas doradas del balneario con sus complejos hoteleros en auge lamentablemente desde hace más de 20 años la situación del balneario viene siendo cada vez más preocupante.

De sus hoteles con piscinas termales, paseos en camellos, e infinidad de atractivos solo quedan ruinas, un hotel 4 estrellas que mantiene viva la llama de aquellos tiempos y un hotel que abarca a esfuerzo y lucha solitaria la hegemónica zona más conocida como Balneario, donde supieron funcionar en auge 4 complejos a la vez.

No se trata de buscar culpas sino de actuar a tiempo para poder actuar y mejorar lo que respecta a este balneario partiendo por el turismo que ha sido la base de sustento del mismo en toda su historia.

Para esto desde la 600 estamos convencidos en que el actuar colectivo de la Intendencia Municipal, Vecinos, Fuerzas vivas, y comisiones locales en conjunto es la manera más rápida y eficaz para empezar a solucionar los problemas que hoy arrastra este Balneario con más de 2000 residentes permanentes.

Para esto establecemos un orden de acciones que pasamos a enumerar

- **Obras**

- Estudio inmediato de impacto ambiental del agua del canal ANDREONI a las playas del balneario.
- Evaluación inmediata de las zonas de erosión sedimentaria provocada por el mismo que producen un riesgo constante a quienes tienen sus casas en esos terrenos, así como la búsqueda de soluciones para minimizar los mismos.
- Estudio e implementación de sistemas de contención de basura sobre todo en épocas de turismo evitando así residuos en la playa, así como residuos en las aguas.
- Creación de zonas adecuada para estacionamientos de Motor Home. Es sabido el creciente uso de esta modalidad para el turista, viendo plagadas zonas como por ejemplo al margen del puerto de La Paloma de este tipo de automotores. Creemos que un lugar adecuado y designado, con servicios esenciales en buenas condiciones, podría ser un atractivo importante de este turismo al balneario.
- Creación de áreas de verano para esparcimiento social y actividades deportivas.

Es admirable ver en el balneario la forma que distintos actores sociales llevan adelante como pueden tareas de recreación.

Las mismas son siempre de atractivo por lo cual creemos fundamental el apoyo municipal de la mano del ministerio de deportes para seguir avanzando en los mismos.

- **Turismo y deporte.**

- Elaboración definitiva de estadio para tareas de playa (fútbol playa y beach volley) con servicios básicos y gradas correspondientes.
- Creación de teatro de verano para potenciar eventos que atraigan al turista y permitan a los residentes tener distintos tipos de eventos culturales para poder participar. Además de los múltiples usos que las distintas instituciones en él pueden establecer.
- Creación de playas accesibles con profesionales a cargo en horarios y días previstos.

A pesar de tener un acceso en la zona de la salinera, debemos ahondar esfuerzos para que las playas accesibles lleguen a toda la costa rochense.

Para esto debemos delimitar una zona de acceso de personas con problemas motrices y en sillas de ruedas para que todos podamos disfrutar sin excepciones de la costa local.

- Remodelación Estadio Municipal.
- Creación de programas de turismo social.
- El turismo social orientado a distintas actividades como pueden ser las deportivas y culturales es una alternativa para el mantenimiento hotelero y comercial durante todo el año.
- De esta forma los beneficios a quienes invierten año a año se verían mejorados permitiendo de esta forma la continuidad de los mismos.
- El estadio de la Coronilla fue por Años campo de referencia del fútbol regional.

Para seguir retomando la tradición futbolera del balneario es hora de invertir en la remodelación del mismo tanto en lo que a sus gradas y vestuarios respecta.

Así como su urgente iluminación para permitir en el mismo los desempeños de partidos de ligas locales, regionales, así como selecciones.

Además de fomentar con el mismo el uso de dicho predio para actividades deportivas nocturnas que siempre atrajeron cientos de personas al balneario.

• **Plaza Municipal**

Desde la 600 creemos que es hora de mirar más allá de partidos, de quien comenzó o quien terminó y si enfocarnos en el bienestar de la población sea donde sea.

Desde hace años quienes visitan el balneario se preguntan por qué no se ha dado la importancia necesaria a la plaza instalada frente al Estadio municipal.

Creemos imperiosa una inversión definitiva en la misma para que todos puedan disfrutar de ese espacio el cual la mayoría de las veces sin la ayuda de particulares (algunos como el famoso Yingo que lamentablemente hoy ya no se encuentra con nosotros) sería solo un lugar para circular con el pasto por la rodilla.

Es hora de hacer espacios pavimentados, bien iluminados y con juegos para niños con accesibilidad universal.

Brindarle a la misma espacios de sombra y accesos decentes, algo que ya no puede esperar más.

• **Salud y Bienestar Social**

La Salud de los pobladores no depende de la época del año que deba ser atendida, la misma debe ser de excelencia siempre sin mirar a quien.

Es de notorio conocimiento los problemas que surgen sobre todo cada verano en lo que respecta a el uso de la Ambulancia entre otros Aspectos.

Para esto creemos que la Ambulancia del Balneario no solo debe estar disponible con servicio de enfermería 24 horas para traslados, sino que la misma debe ser equipada

para ser referencia por la zona que se encuentra pegado a la ruta nacional Número 9 y los accidentes que se producen todos los años.

Para que esto sea viable debe existir todo el año en la policlínica local un servicio de guardia pago, dónde ante casos complejos pueda existir una asistencia inmediata y servicio de traslado hacia los centros de referencia más cercanos.

Se propone dotar la policlínica municipal con el objetivo de ser un centro de referencia para sus usuarios sin depender siempre de la buena voluntad de sus funcionarios sino con el respaldo correspondiente de quienes deben llevar adelante dicha gestión, debiendo instaurar con centros cercanos la posibilidad de que el balneario no quede a la Merced en el tema más importante que es la salud.

• **Caminería**

La caminería del Balneario como en todo el departamento deja mucho que desear

Creemos que debemos en el quinquenio realizar en el siguiente orden la remodelación de las principales vías de acceso.

- Asfaltado zonas acceso a Playas.
- Asfaltado total acceso Barrio Pereyra hasta Leopoldo Fernández.
- Asfaltado e iluminación en un sentido (derecho zona residencial hoteles)
- Asfaltado e Iluminación zona entrada a acceso Ex Camping hasta estacionamiento bajada a la playa Parque Oceánico
- Arreglo y asfaltado Zona Mevir y barrio Pereira.

Punta del Diablo

Punta del Diablo se ha transformado en uno de los principales balnearios del departamento y el país. Por esto creemos que se debe trabajar en mejorar todos los servicios que dependan de la comuna.

- Mejorar calles
- Mejora iluminación

Cebollatí, San Luis y 18 de Julio.

Tenemos la certeza que al lograr regular las inundaciones en el norte del departamento esto traerá muchos cambios positivos en la vida de nuestros compatriotas que residen en el norte del departamento.

Por la alta dependencia en la economía del cultivo de arroz, el trabajo a realizar en MRREE y MGAP por Ciudadanos será fundamental para esta zona.

Como otras ciudades pequeñas del departamento han sido dejadas de lado por el gobierno municipal y nacional.

- Mejorar rutas y calles de la zona.
- Mejorar la iluminación pública.
- Mejorar los espacios públicos (plazas, centros deportivos, etc.)

Velázquez

- Limpieza de espacios verdes, sobre todo, terrenos baldíos
- Luz en las calles
- Cordón Cuneta
- Plaza de Deportes adecuada

FUENTE

<https://www.gub.uy/ministerio-ganaderia-agricultura-pesca/>
<https://www.gub.uy/ministerio-turismo/>
<https://www.opp.gub.uy/>
https://issuu.com/comtechouy/docs/informe_metodolo_gico
<https://www.uruguayxxi.gub.uy/es/>
<https://talvi.uy/files/programa-partido.pdf>
<http://www.spf.com.uy/>

Administración y Presupuesto.....

Diagnóstico.....

Servicios Departamentales.....

Inundaciones Norte del Departamento.....

Tránsito y Transporte.....

Seguridad y Educación Vial.....

Desarrollo Económico.....

Integración Regional y Fronteras

Industria.....

Comercio

Descentralización

Políticas Sociales.....

Turismo.....

Municipios / Alcaldías

Otras Ciudades.....