

**ACTA N° 7**

**SÉPTIMA SESIÓN DEL CONSEJO REGIONAL DE RECURSOS HÍDRICOS  
DEL RÍO URUGUAY**

**17 de agosto de 2015, Tacuarembó**

El 17 de agosto de 2016 se realizó la Séptima Sesión del Consejo Regional de Recursos Hídricos para la Cuenca del Río Uruguay en el Salón del Complejo Barrios Amorin de la ciudad de Tacuarembó con el siguiente orden del día:

hora	actividad
09:30-10:00	Registro de delegados y participantes de la Sesión
	Apertura de sesión a cargo de las Autoridades
10:00 – 10:15	Palabras de la Intendencia de Tacuarembó
	Palabras del Director Nacional de Aguas
10:15-10:45	Presentación del PLAN NACIONAL DE AGUAS
10:45-12:00	Intercambio
12:00	Fin de sesión

El Consejo contó con la presencia del Intendente de Tacuarembó: Sr. Eber Da Rosa y fue presidido por el Director Nacional de Aguas; Ing. Daniel Greif.

Participaron de la sesión las siguientes instituciones: Ministerio de Vivienda Ordenamiento Territorial y Medio Ambiente (MVOMTA), Ministerio de Ganadería, Agricultura y Pesca (MGAP), Ministerio de Industria Energía y Minería(MIEM), Ministerio de Relaciones Exteriores (MRREE), Ministerio de Salud Pública (MSP),



Intendencia de Tacuarembó, Intendencia de Rivera, Intendencia de Paysandú, Intendencia de Salto, Obras Sanitarias del Estado (OSE), Administración Nacional de Usinas y Trasmisiones Eléctricas (UTE), Instituto Nacional de Investigación Agropecuaria (INIA), Delegación Uruguaya de la Comisión Administradora del Río Uruguay (DUCARU/MRREE), Asociación Rural del Uruguay (ARU), Delegación Uruguaya de la Comisión Técnico Mixta de Salto Grande, entre otras instituciones que participaron.

Desde la Secretaría del Consejo se informó que se están haciendo gestiones para la conformación de la Comisión de Cuenca del Río San Salvador y que a la brevedad se le hará llegar al Consejo la propuesta de integrantes y principales temas a abordar en esa Comisión.

El tema central de la sesión fue la presentación del PLAN NACIONAL DE AGUAS por parte del Ing. Greif y la Ing. Fierro (ver Adjunto I) y posteriormente se realizaron varias rondas de intercambio.

El delegado de la delegación uruguaya de la Comisión Técnico Mixta de Salto Grande propuso que los miembros del Consejo aporten una visión crítica del PLAN mediante un documento elaborados de forma conjunta por todos los miembros.

El delegado de la CARU expresó la necesidad de abordar el monitoreo del río Uruguay de forma conjunta con Argentina considerando vertidos (domésticos e industriales), e impactos generales de las cuencas urbanas que terminan afectando la calidad del río, Asimismo sugirió la forma de analizar formas de mitigación.

La CNDAYV planteó su preocupación por parte de la Sociedad Civil en relación con el poco tiempo que hay para analizar el Plan, cómo se relaciona la Ley de Riego con el plan, qué pasa con la estrategia de desarrollo de la agricultura regada, existen los fondos

para llevar adelante este Plan y mencionó que se precisan menos formalismos y más llegada a la gente.

Desde el MIEM se manifestó la necesidad de profundizar en el abordaje de las fuentes difusas, no sólo de las puntuales.

El MGAP mencionó la existencia de los planes de uso del suelo que tienen entre otras finalidades la de conservar el suelo y por lo tanto la calidad del agua, ya se ha avanzado en los planes lecheros en la Cuenca del Santa Lucía y se continuará trabajando en todas las cuencas del país. Por otro lado en relación con la Ley de Riego se vienen trabajando con el fin de levantar las restricciones productivas y para esto es imprescindible mejorar la articulación interinstitucional.

La Intendencia de Salto expresó que el “corredor de los pájaros pintados” tiene varios problemas ambientales. El Río Uruguay es un curso compartido y hay muchas ciudades del otro lado del río, en tal sentido es fundamental vincularse y trabajar con Entre Ríos y buscar mecanismos de integración con Argentina. Ya se encuentra funcionando la Agenda del Litoral integrada por Salto, Paysandú y Río Negro.

La Intendencia de Paysandú expresó su preocupación por resolver el tema de saneamiento, contar con criterios para sistemas alternativos y evaluar proyectos pilotos. También comentó que se encuentra en funcionamiento el Observatorio Ambiental de Paysandú para analizar la realidad del departamento, uno de los temas centrales es el Río Queguay, por otra parte se han venido haciendo cursos de capacitación de funcionarios y se realiza un monitoreo de calidad de los cursos, datos que están a disposición. Se ve la necesidad de empoderar a las Intendencias para que éstas puedan colaborar en la gestión de los recursos hídricos.

Desde la Intendencia de Tacuarembó se manifestó la preocupación por los residuos urbanos y los metales pesados en la recarga del Acuífero Guaraní.



Por otra parte se recibieron una serie de aportes por parte de los participantes a la sesión, en esta acta se mencionan algunos de los aspectos señalados<sup>1</sup>, más allá de la pertinencia de los mismos:

- Se debe considerar el impacto de los centros urbanos en la gestión del agua a nivel de todo el país, no sólo Montevideo.
- El agua potable en las zonas rurales; desafíos de la investigación y mejora de las prácticas para levantar las dificultades para abastecer poblaciones pequeñas.
- Proponer la formación de la Comisión de Cuenca del Río Negro.
- Necesidad de articular más estrechamente con el MSP y hacer un seguimiento del estado de salud de la población.
- Importancia de las redes de monitoreo de cantidad y calidad pero también de salud.
- Desde el departamento del agua de la UDELAR, hay buena predisposición para trabajar en conjunto en los sistemas de información y modelos, por ejemplo ellos se encuentran trabajando sobre el Acuífero Salto.
- Se preguntó específicamente como se piensa encarar el tema del canon sólo uso o uso y vertido y cómo se realizará la fiscalización.




---

<sup>1</sup> Por mayor detalle se sugiere consultar el audio de la sesión.

En síntesis se acordó lo siguiente:

- El Consejo aportará una visión crítica al PLAN mediante un documento elaborados de forma conjunta por todos sus miembros.
- Se informó de la fecha y lugar propuesto para realizar la siguiente sesión: 18 de octubre en Mercedes.
- Se analizará la posibilidad de crear la Comisión de Cuenca del Río Queguay y del alto Río Negro.

Siendo las 13:00 horas finaliza la sesión. El Adjunto II contiene el cronograma tentativo para las próximas actividades.

Firma: 	Firma: 	Firma: 
Aclaración: José Di Tada	Aclaración: Julio G. Patrone	Aclaración: Roberto Texeira
Institución: IDN	Institución: U.T.E	Institución: C.A.W. - DELEGACIÓN URUGUAYA
Representante del Gobierno	Representante de los Usuarios	Representantes de la Sociedad Civil



