

ACTA N° 1

PRIMERA SESIÓN DE LA COMISIÓN DEL RÍO CUAREIM

La Primera Sesión de la Comisión de Cuenca del Río Cuareim se realizó el 29 de octubre de 2013 en el Centro Pedro Figari (Ex PAOF), de la Ciudad de Artigas, se contó con la presencia de aproximadamente 40 personas entre miembros e invitados. Ver detalle en Tabla 1.

Tabla 1. Listado de Asistentes a la reunión del 29 de octubre de 2013.

Orden	Instituciones	Contacto
Gobierno	DINAGUA	Daniel González
	DINAGUA	Silvana Alcoz
	DINAGUA	José Pintos
	DINAGUA	Corina Piaggio
	DINAGUA	Amalia Panizza
	DINAMA	Lujan Jara
	DINAMA	Gabriel Yorda
	DINOT	Marcela Lale
Gobierno	MGAP	Gervasio Finozzi
		Daniel Silveira
		Ricardo Pérez
		Stella Ambrosioni
Gobierno	MEC	Laura Barcia
Gobierno	MRREE Comisión del Río Cuareim	Guillermo Minutti
Gobierno	MRREE Comisión del Río Cuareim	Bruno Grieco
Gobierno	CECOED	Juan José Eguillor
Gobierno	IA/Dirección de Desarrollo Rural	Alejandro Gabrielli
Gobierno	IA/Infraestructura vial	Lidio Paniagua
Gobierno	IA/Intendencia de Artigas	Marcelo Torterola
Gobierno	IA/Desarrollo productivo	Miguel Ortiz



Gobierno	IA (Secretario)	Gerardo García
Gobierno	IA (Intendenta)	Patricia Ayala
Gobierno	IA	Silvia Aramendi
Gobierno	Jefatura de Policía	Crio. Carlos Gabriel Nuñez Ponte
		Sub. Crio. Víctor Hugo Larronda
Sociedad civil	UDELAR	José Enrique Silva
Sociedad civil	Liceo N°2 de Artigas	Laura Marcelino
Sociedad civil	Consejo de Educación Inicial y Primaria	Ismael Dacosta
Sociedad civil	GRUPAMA	Daniel Macías
Sociedad civil		Alejandro Mendoza
Sociedad civil	Grupo Artigas 86	Herman Pintos
Usuarios	Asociación de Cultivadores de Arroz	<u>Sr. Mario Predebon</u>
Usuarios	Asociación de Plantadores de Caña de Azúcar del Norte de Uruguay (APCANU)	Sergio Eduardo Serra Vargas
Usuarios	Obras Sanitarias del Estado (OSE)	Gustavo Hardy
Usuarios	Obras Sanitarias del Estado (OSE)	Viqui Aguilar
Otros	OPP	Fernando Pellicer
Otros	UDELAR - PITCNT	Luis Claudio Ballestrino
Otros	ART PNUD	Alberto Hecht
Otros		Luis A. Mazziotti

La Sesión comenzó a las 9:15 horas con las palabras de bienvenida a cargo de la Intendenta de Artigas, Sra. Patricia Ayala quien manifestó su preocupación por el estado del Río Cuareim en relación a la cantidad y calidad del agua así como la sedimentación que se está produciendo bajo el puente Artigas-Quaraí. Finalmente la Sra. Intendente convocó a trabajar y fortalecer estos espacios de articulación.

Continuó el Ing. Daniel González, Director Nacional de Aguas del Ministerio de Vivienda Ordenamiento Territorial y Medio Ambiente explicando en qué consiste la “Gobernanza del Agua en el Uruguay”. Se adjunta presentación en Anexo I.

Posteriormente tomó la palabra el Ing. Agrim. Guillermo Minutti en representación de la Comisión Mixta Uruguayo – Brasileña para el Desarrollo de la Cuenca del Río Cuareim (CRC) quien explicó las actividades que se vienen desarrollando desde esta Comisión Binacional y sus principales características. Se adjunta detalle en Anexo II.

La ronda de presentaciones culminó con el Informe del Programa Marco y los avances del proyecto piloto en la Cuenca del Río Cuareim/Quarai que realizó la Ing. Silvana Alcoz de forma conjunta con las Lic. Lujan Jara y Laura Barcia. Se adjunta presentación en Anexo III.

Continuando con la sesión se empezó a tratar el tema del reglamento, modificando los artículos: 3, 10, 11, 12 y 13 y se decidió aprobarlo en términos generales. Se adjunta en el Anexo IV la versión final.

En relación a la Agenda de Trabajo se incorporaron 4 temas:

1. Sedimentación debajo del puente en Artigas - Quarai, con formación de islotes de sarandí, afectando la profundidad del río, con consecuencias también en lo ambiental, en el tema inundaciones y otros.
2. Erosión de la Rambla en Balneario Los Pinos en Bella Unión, requiere contención.
3. Qué controles reciben las tomas de agua para arroz del Río Cuareim por parte de los brasileiros.
4. Extracción de áridos del Río Cuareim

La Agenda de Trabajo preliminar actualizada al 29 de octubre se adjunta en el Anexo V.

Para poder abarcar los diferentes temas se propusieron generar 3 grupos de trabajo cada uno con un coordinador y un listado de temas propuestos a saber:



A) GRUPO 1: Asuntos internacionales asociados a la cuenca

- 1) Analizar la limpieza del río particularmente la sedimentación debajo del puente en Artigas - Quaraí, con formación de islotes de sarandí, afectando la profundidad del río, con consecuencias también en lo ambiental, en el tema inundaciones y otros.
- 2) Analizar la extracción de áridos (arena y pedregullo).
- 3) Profundizar acuerdos con Brasil y mejorar la articulación con este país
- 4) Analizar la posibilidad de tener un sistema de gestión del recurso hídrico en conjunto con Brasil, principalmente en referencia a la demanda de agua para riego y la mejora del tratamiento de aguas residuales, principalmente en ciudades de la cuenca.
- 5) Solicitar informe sobre los controles que reciben las tomas de agua para arroz del Río Cuareim por parte de los brasileiros.

Coordinador del grupo: CRRC_MRREE

Tabla 2. Integrantes del Grupo Asuntos internacionales asociados a la cuenca

Instituciones	Nombre
MGAP	Gervasio Finozzi
MGAP	Daniel Silveira
I de A	Miguel Ortiz
MGAP	Stella Ambrosoni
APCANU	Sergio Serra
Liceo N° 2	Laura Marcelino

B) GRUPO 2: Sistema de información, evaluación, monitoreo, alerta y adaptación

Analizar la calidad del agua:

- 1) Monitoreo de la calidad del agua superficial y subterránea en un sentido amplio. Se ha

detectado que; en el Río Cuareim en el verano es usual el cierre de la zona de baños por problema de contaminación, principalmente por coliformes, recurrente presencia de cianobacterias

- 2) Saneamiento: analizar la situación de la insuficiente conexión de saneamiento en las ciudades de Artigas y Quaraí, sumado a que un alto porcentaje de sus efluentes urbanos se vierten sin un adecuado tratamiento

Analizar la situación de los usos del territorio

- 1) Analizar los instrumentos de gestión existentes:
- 2) Ordenamiento Territorial (urbanos y rurales), por ejemplo: directrices.
- 3) Políticas sectoriales del MGAP (Planes de uso y manejo de suelos, uso de agroquímicos, etc. y su influencia en la cuenca) que afecten pérdida de suelo por erosión y posibles problemas ambientales resultantes de la aplicación incorrecta de productos agroquímicos
- 4) Otras políticas sectoriales
- 5) Manejo del monte nativo, y praderas naturales, control y recuperación de la flora autóctona.
- 6) Extracción de áridos y pedregullo
- 7) Otros usos: recreativos, etc.
- 8) Generar conocimiento de cómo se usa el territorio medido en función de la riqueza que produce

Inundaciones: grandes zonas de la ciudad de Artigas presentan problemas de inundación ante las crecidas importantes del Río Cuareim

Coordinador del grupo: MVOTMA-IA – MGAP

Tabla 3. Integrantes del Grupo Sistema de información, evaluación, monitoreo, alerta y adaptación

Instituciones	Nombre
A.AA	Ney Movin
UDELAR	José Silva
ACA	Mario Predebon

MGAP	Gervasio Finozzi
MGAP	Daniel Silveira
I de A	Marcelo Torterola
OSE	Gustavo Hardy
OSE	Viqui Aguilar
CECOED	Juan José Eguillor

C) GRUPO 3: Fortalecimiento de capacidades y sensibilización de la población

- 1) Analizar una forma de comunicar y socializar la información: Jornadas técnicas por Institución
- 2) Desarrollar un programa de educación ambiental para la Cuenca

Coordinador del grupo: MVOTMA (Coordinación Nacional del Programa Marco)

Tabla 4. Integrantes del Grupo Fortalecimiento de capacidades y sensibilización de la población

Instituciones	Nombre
GRUPAMA	Daniel Macías
APCANU	Sergio Serra
MGAP	Stella Ambrosoni
I de A	Sergio Senaranes
OSE	Gustavo Hardy
OSE	Viqui Aguilar

Plan Estratégico I de A	Sylvia Aramendi
Liceo N° 2	Laura Marcelino

En relación a la fecha y productos propuestos se mencionaron:

- a) *Un breve informe de cada uno de los grupos de trabajo para enero de 2014*
- b) *La realización de Jornadas técnicas por Institución (presentación y documento escrito) durante marzo/abril/mayo/junio*
- c) *Un primer borrador del Plan de Gestión Integrada de los Recursos Hídricos del Río Cuareim para agosto de 2014.*

En el anexo VI se adjunta la presentación realizada por la Secretaría Técnica del Consejo Regional de Recursos Hídricos del Río Uruguay y apoyo a la Comisión de Cuenca del Río Cuareim.

Asimismo el representante de la Intendencia de Artigas el Ing. Agr. Marcelo Torterola manifestó su preocupación por la ausencia de las instituciones en el territorio de la Cuenca, indicando que esto causa en algunas ocasiones retrasos de algunos proyectos.




En el Anexo VII se presenta el audio de la sesión.


Otros acuerdos alcanzados que serán canalizados a través de la Secretaría Técnica y la Presidencia fueron los siguientes:

- a) Solicitar a la Delegación Uruguaya de la Comisión Administradora del Río Uruguay (DUCARU) información sobre la situación del Río Uruguay a la altura del balneario Los Pinos en Bella Unión.
- b) Solicitar a la Comisión Mixta Uruguayo – Brasileña para el Desarrollo de la Cuenca del Río Cuareim (CRC) un estudio técnico donde se analice y se dé a conocer el estado de situación en relación a la limpieza del río particularmente la sedimentación debajo del puente en Artigas - Quarai, con formación de islotes de sarandí, afectando la profundidad del río, con

consecuencias también en lo ambiental, en el tema inundaciones y otros, así como analizar la extracción de áridos (arena y pedregullo) sobre ambas márgenes del Río Cuareim.

- c) Solicitar a la Coordinación Nacional del Programa Marco el diagnóstico ambiental de la Cuenca del Río Cuareim.
- d) Hacerle llegar a la CRC entre otros los dos proyectos que viene desarrollando GRUPAMA.

Firma: 	Firma: 	Firma: 
Aclaración: Patricia Ayala	Aclaración: Mario Pareda	Aclaración: LAURA MARCELINO
Institución: IdeA	Institución: A.C.A.	Institución: LICEO Nº 2
Representante del Gobierno	Representante de los Usuarios	Representantes de la Sociedad Civil


Ing. Daniel Gonzalez
Director Nacional de Aguas
M.V.O.T.M.A