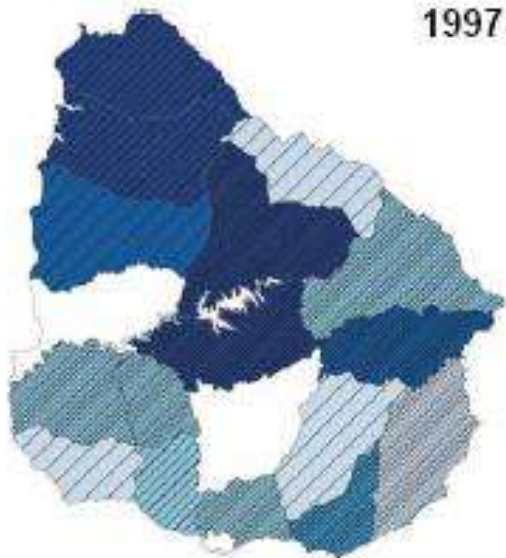


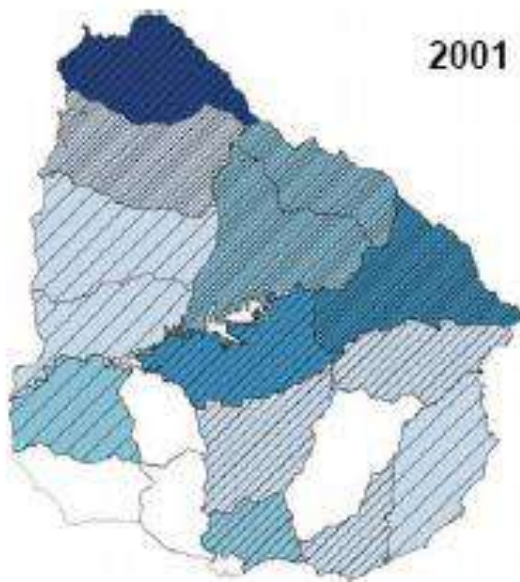
Artigas - Uruguay



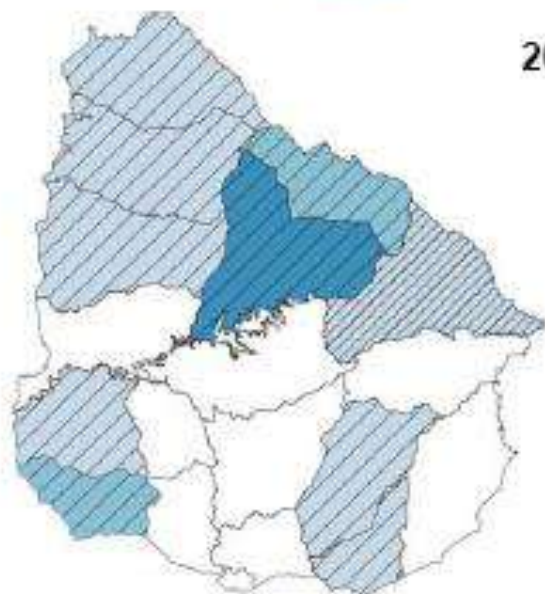
1997-00



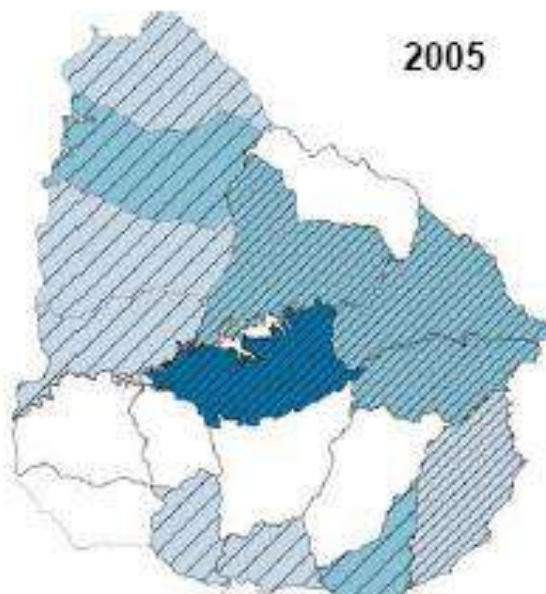
2001




2003



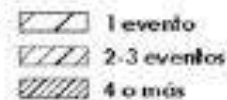
2005



EVACUADOS



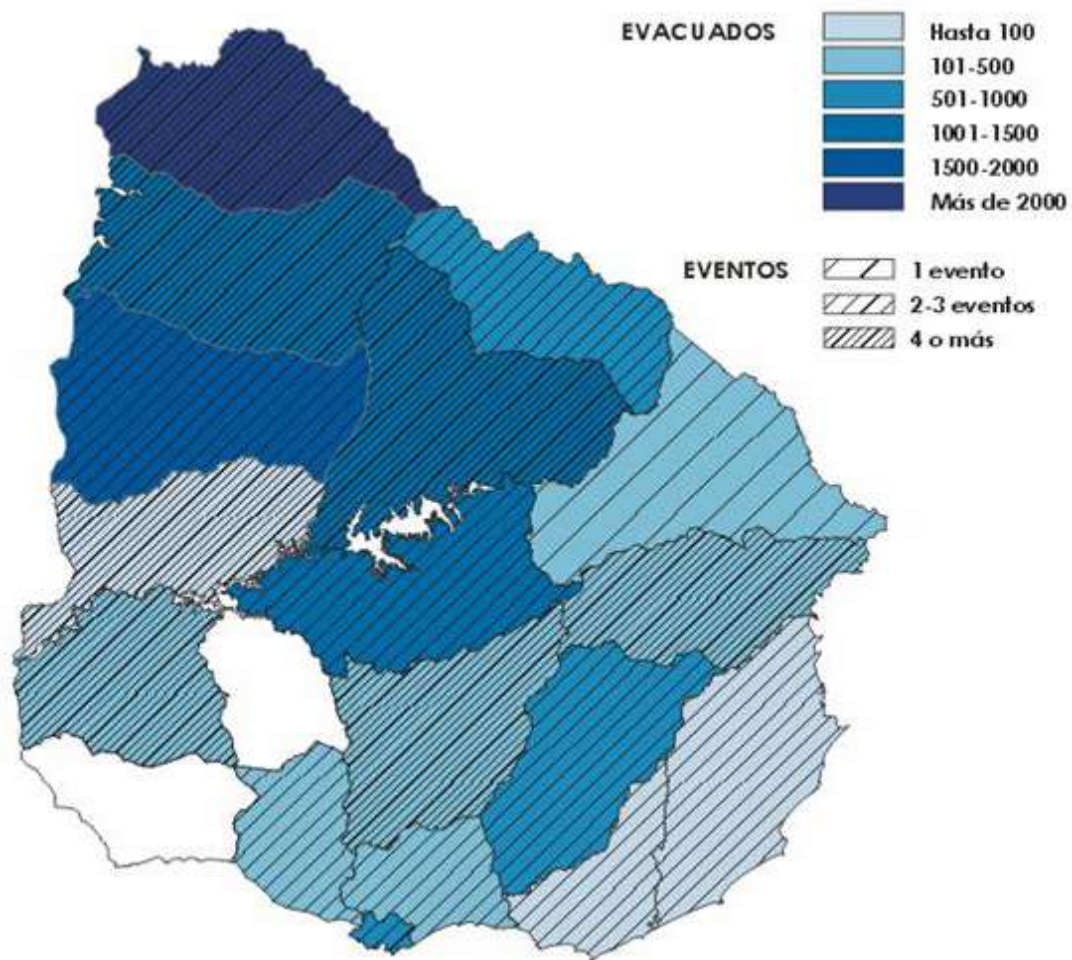
EVENTOS



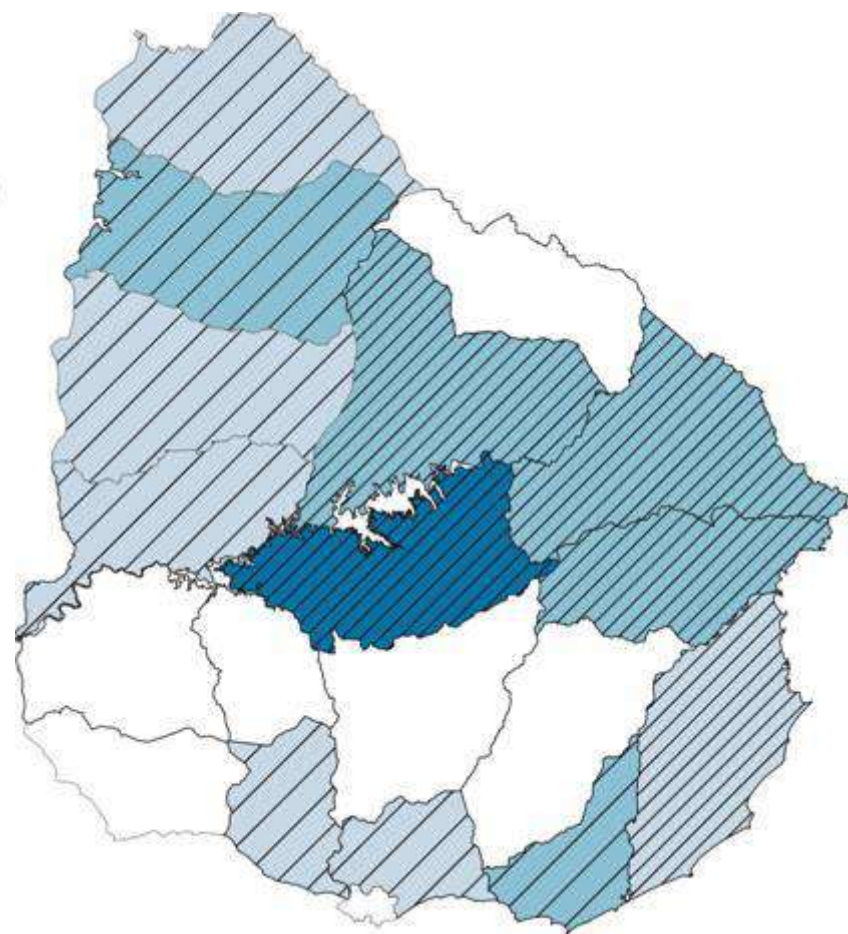
Magnitud y Recurrencia de eventos por departamento

Elaboración propia.
Fuente Prensa / SNE

MAGNITUD / RECURRENCIA

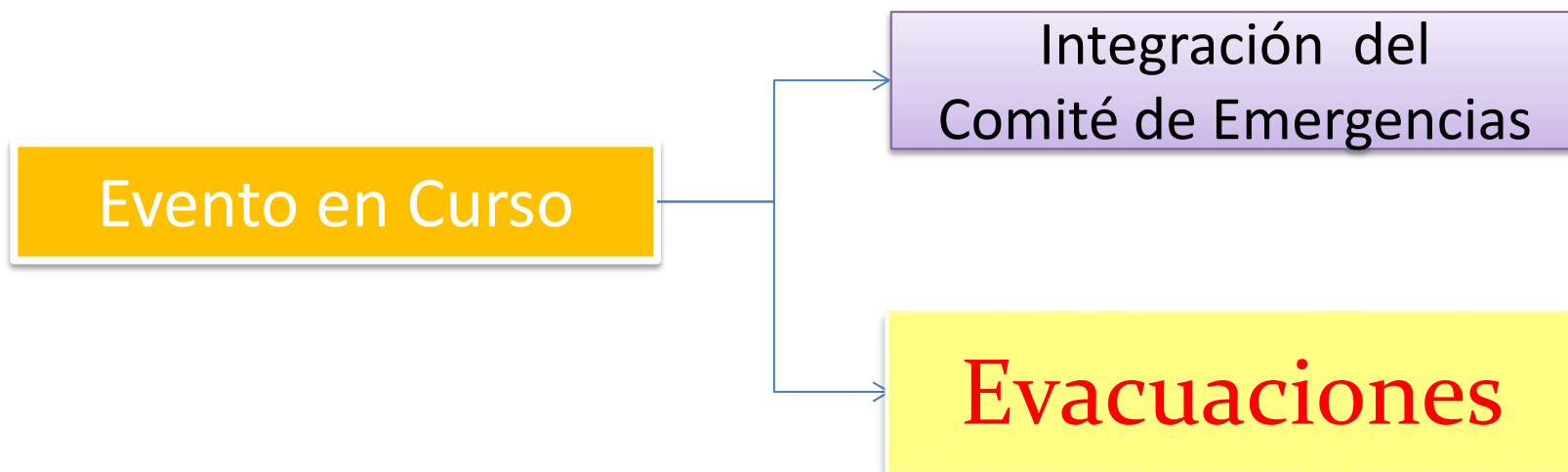


DEPARTAMENTOS 2002



DEPARTAMENTOS 2005


Emergencias Antes



Artigas - Uruguay

Coordinación interinstitucional

En situaciones de crisis la coordinación es el problema mas que la solución, E. Quarantelli 1987.



CECOED

Centro Coordinador de Emergencias Departamental





Centro Coordinador de Emergencias Departamental

Componente fundamental en la organización de operaciones de Emergencias, que necesariamente debe coordinar las acciones y esfuerzos de respuesta, ante cualquier emergencia, contingencia, desastre o catástrofe que amerite su activación establecidas en el Plan de Emergencia Departamental.



Centro Coordinador de Emergencias Departamental

Proporciona a todas las Instituciones y actores que se involucran en la integración del CECOED, una herramienta que oriente las funciones, procedimientos y acciones que deben ejecutarse para el monitoreo técnico científico, declaración de alertas y controles de operaciones.



Centro Coordinador de Emergencias Departamental

funciona en la estratégica de situaciones de riesgo, mediante la coordinación interinstitucional, y con la responsabilidad del control de las operaciones, para que mediante el uso de las comunicaciones y la informática, instrumente y facilite la toma de decisiones, mantenga informada a la prensa, atienda a los visitantes, y realice tareas de evaluación, manteniendo informado el Nivel político.



Centro Coordinador de Emergencias Departamental

Las acciones ante alerta, evacuación, búsqueda, rescate, socorro y asistencia que deben realizarse para los casos de desastres, será inmediata, tomando el CECOED la coordinación para la respuesta, al haber recibido la información de la situación.



Centro Coordinador de Emergencias Departamental

es fundamental para:

- Disponer de información
- Vigilar la situación
- Tomar decisiones basadas en evidencias
- Organizar la respuesta
- Movilizar recursos
- Identificar necesidades
- Fortalecer la capacidad institucional
- Evaluar intervenciones
- Interactuar con otras instituciones
- Preparar y reproducir informes
- Producir información para la prensa.

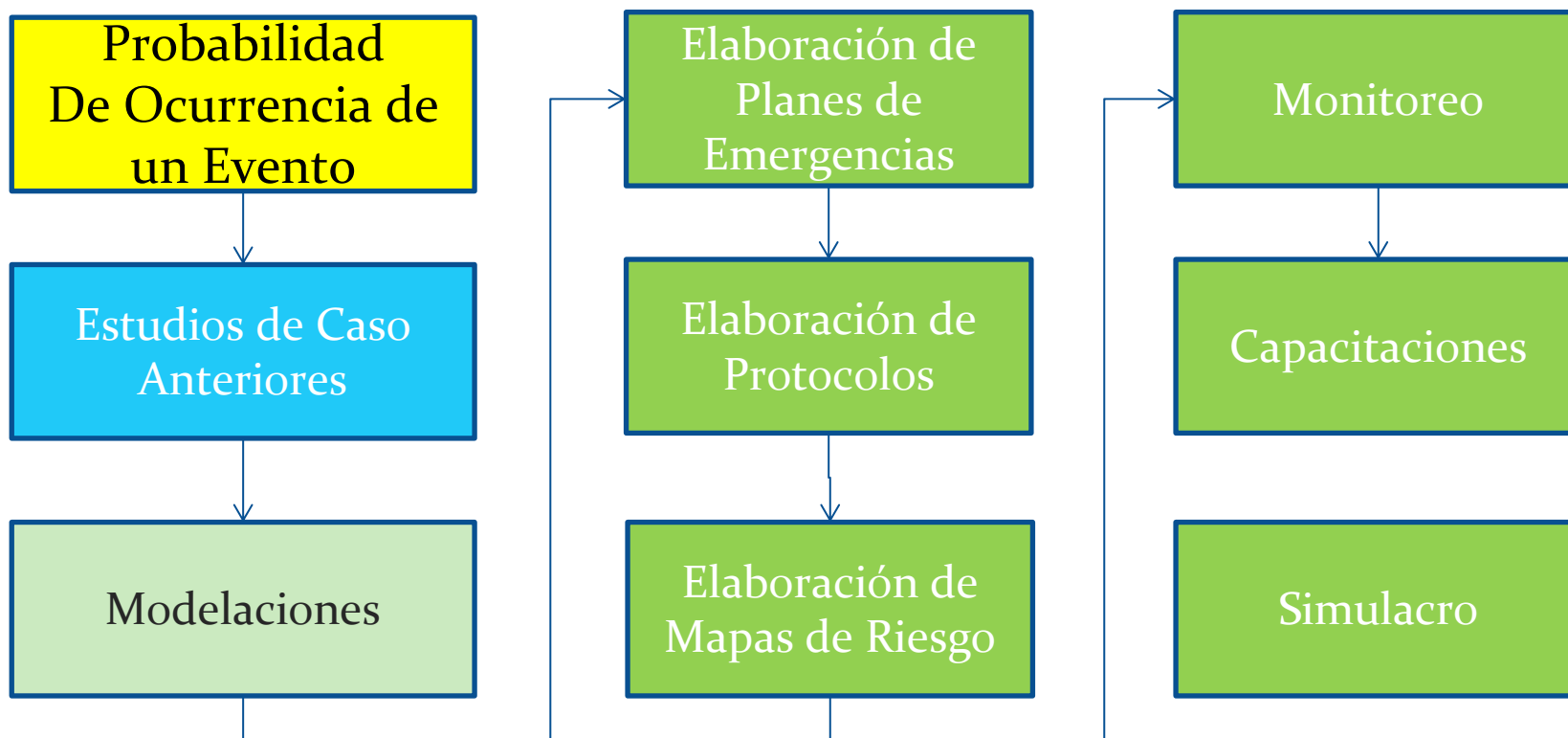


Centro Coordinador de Emergencias Departamental

es un mecanismo de coordinación, conducción y decisión que integra la información más relevante generada en situaciones de emergencia o desastre y la convierte en acciones de respuesta efectiva. En él confluyen los niveles político y técnico, y es el sitio donde se toman las decisiones con base en la información.

Artigas - Uruguay

Emergencias Hoy





Artigas - Uruguay

ALTURAS MAXIMAS REGISTRADAS

01-may-01	Mts 10.61	TOTAL EVACUADOS	1300 PERSONAS
02-jun-01	Mts 14.18	TOTAL EVACUADOS	5049 PERSONAS
02-set-01	Mts 12.38	TOTAL EVACUADOS	2300 PERSONAS
25-abr-02	Mts 12.70	TOTAL EVACUADOS	2334 PERSONAS
12-set-02	Mts 11.36	TOTAL EVACUADOS	800 PERSONAS

	01-may-01	02-jun-01	02-Set-01	25-abr-02	12-Set-02
Colonia Pintado	180 mm	268 mm	239 mm	223 mm	164 mm
La Charqueada	269 mm	369 mm	299 mm	377 mm	204 mm
Catalan Grande	237 mm	301 mm	223 mm	251 mm	170 mm
Catalan Chico	372 mm	244 mm	273 mm	209 mm	233 mm

Artigas - Uruguay

INUNDACIONES 2001

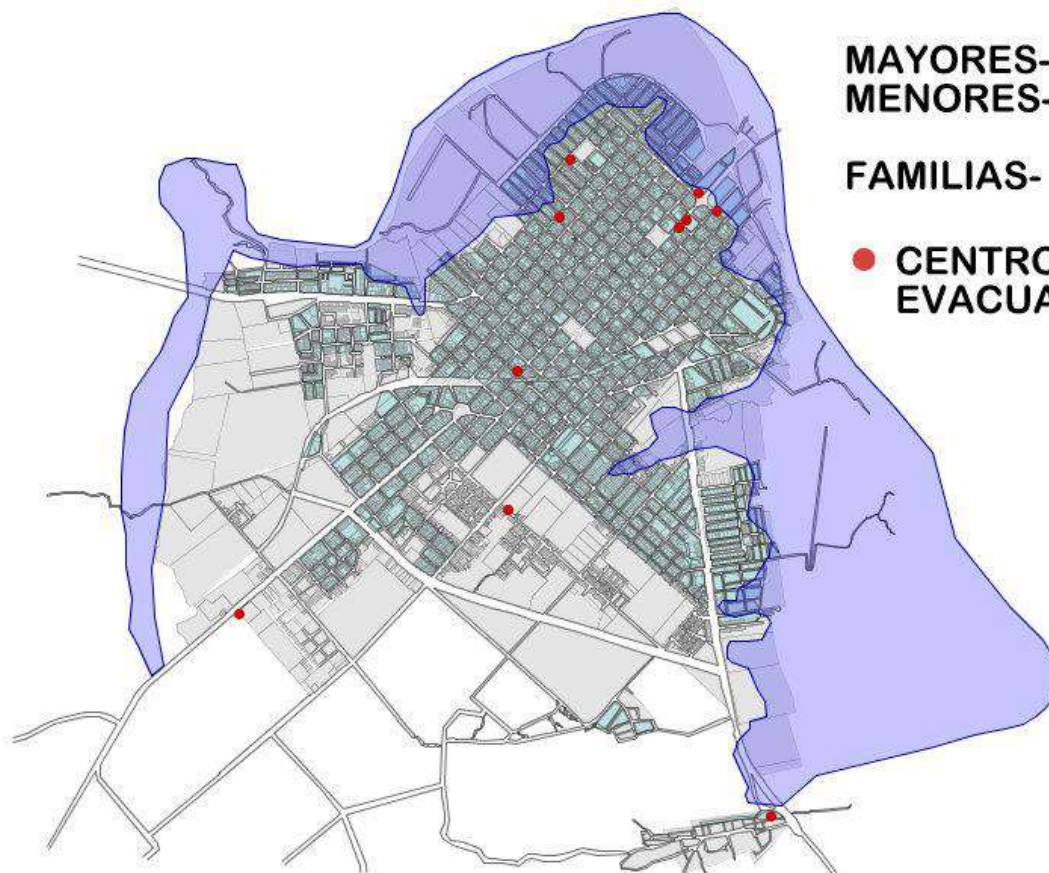
ALTURA RIO- 14,18

EVACUADOS-5069

MAYORES- 2434
MENORES- 2635

FAMILIAS- 919

● CENTRO DE
EVACUADOS



Artigas - Uruguay

INUNDACIONES 20/11/09

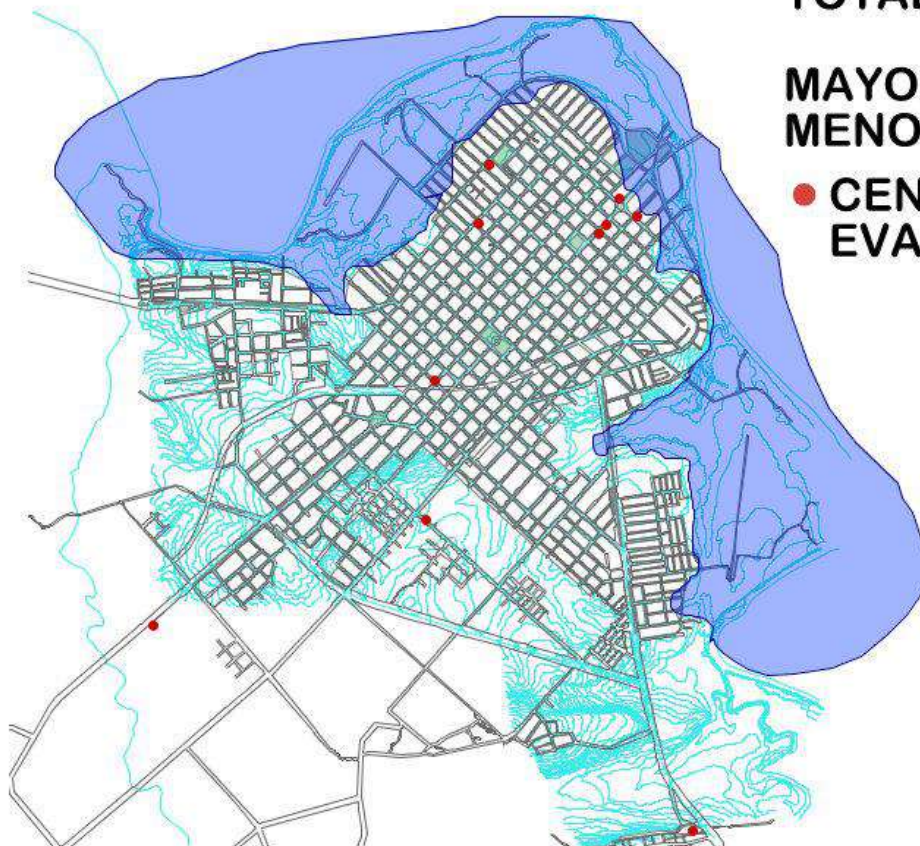
ALTURA RIO-1275

TOTAL EVAC- 3379

MAYORES- 1824

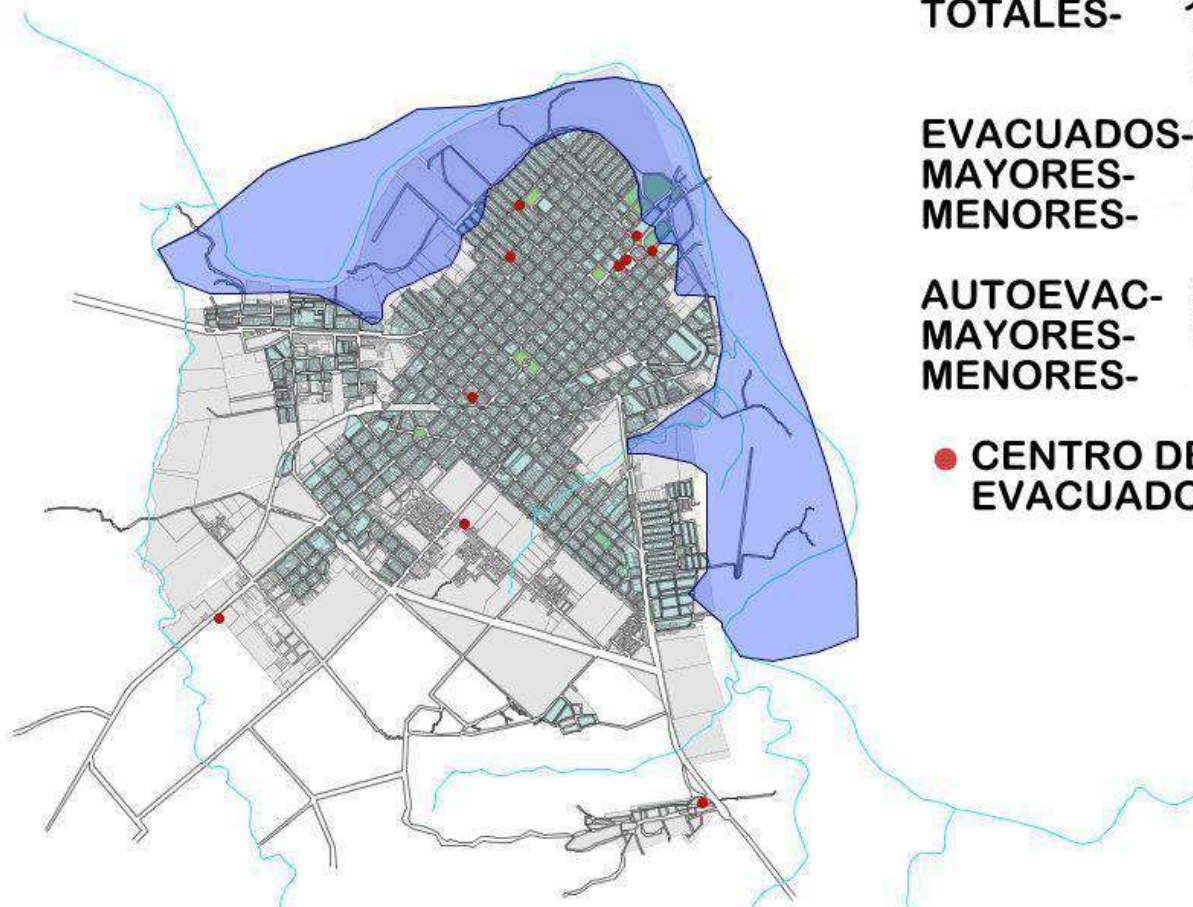
MENORES- 1555

● **CENTRO DE
EVACUADOS**



Artigas - Uruguay

INUNDACIONES 6/10/2012



ALTURA RIO-11,40

**TOTALES- 1558
pers.**

EVACUADOS-1233

MAYORES- 640

MENORES- 593

AUTOEVAC- 325

MAYORES- 200

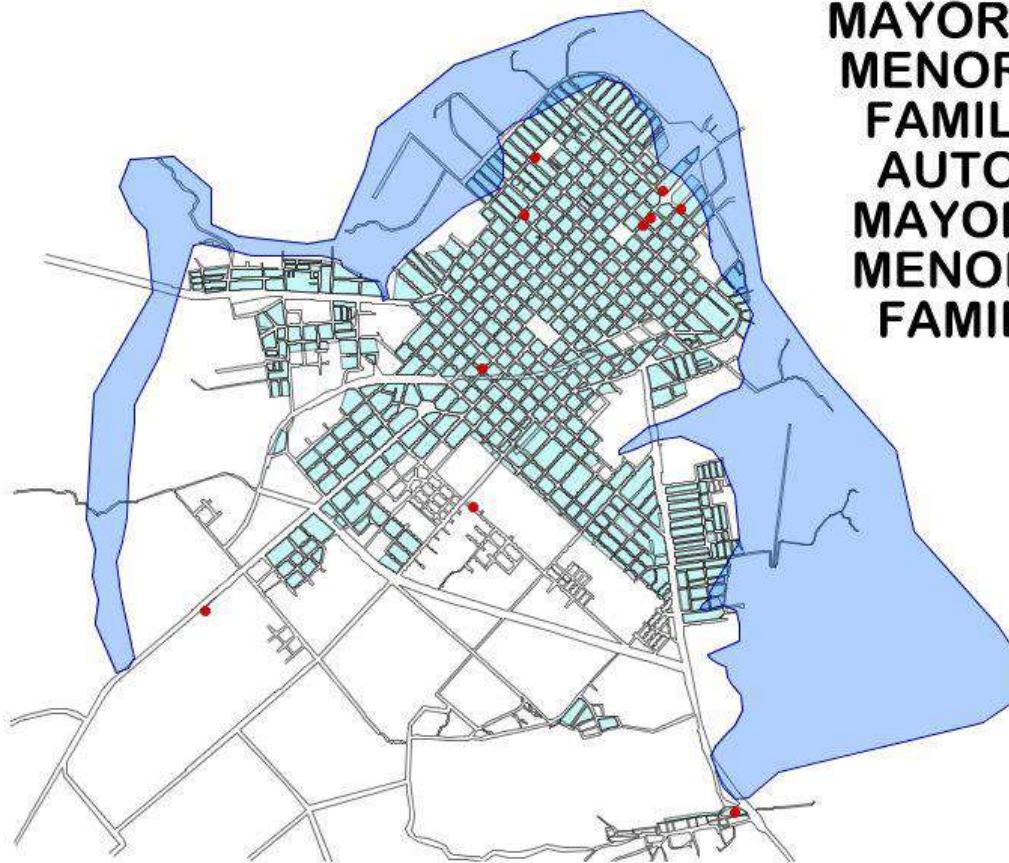
MENORES- 125

**● CENTRO DE
EVACUADOS**

Artigas - Uruguay

INUNDACIONES 10/11/13

ALTURA RIO-1215
TOTAL - 1744
EVACUADOS-940
MAYORES- 464
MENORES- 476
FAMILIAS-189
AUTOEV- 804
MAYORES-477
MENORES-327
FAMILIAS-211



CECOED

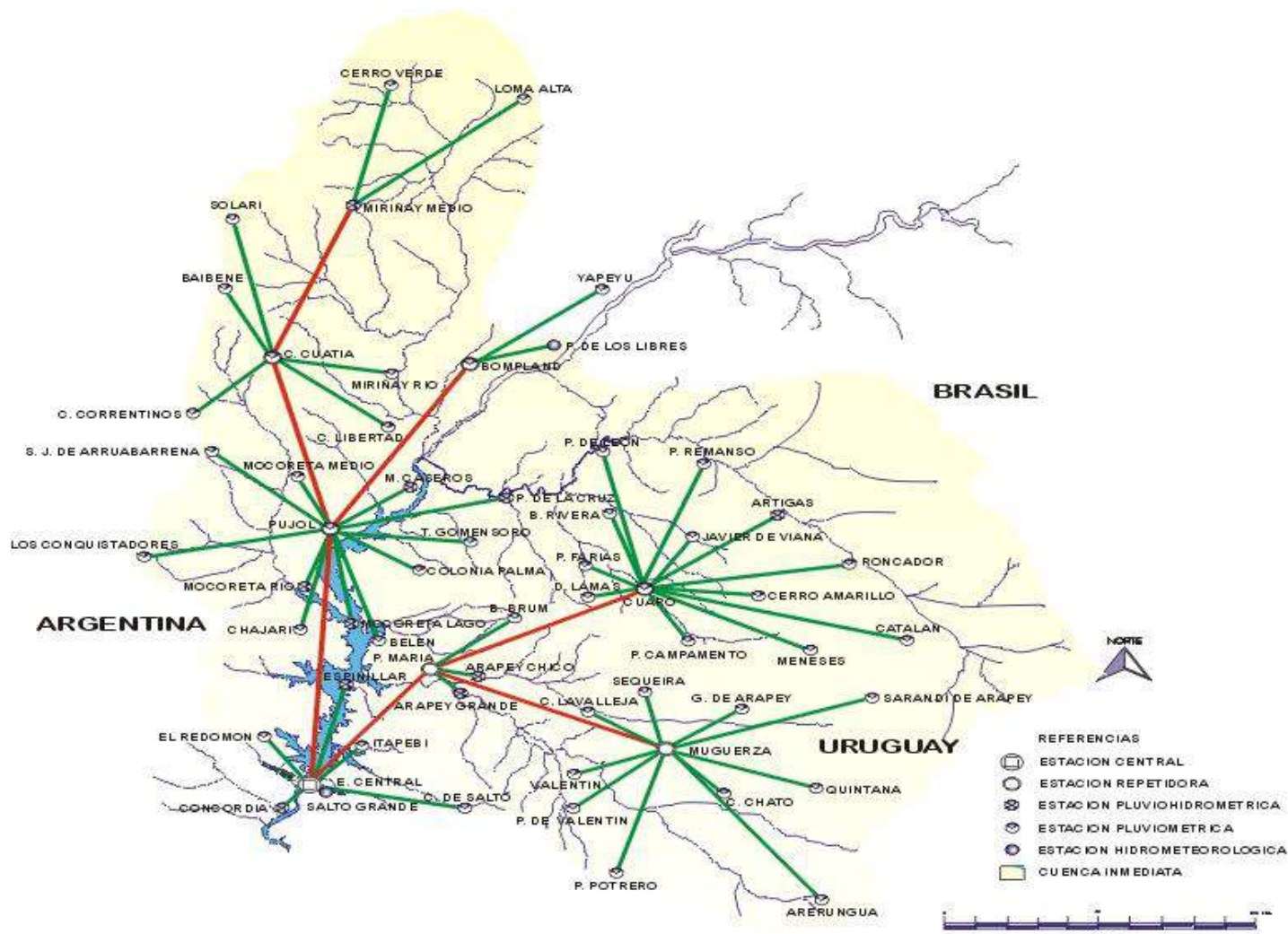
Centro Coordinador de Emergencias Departamental

Planes

Protocolos

Diagramas de decisiones

Artigas - Uruguay



Artigas - Uruguay



Dirección Pronóstico del Tiempo
Central Nacional de Análisis y Predicción
www.meteorologia.gub.uy
RRPP: 24081866 – CNAP: 24022844

Pronóstico Meteorológico Especial **Sistema Nacional de Emergencias** **- USO INTERNO -**

Fecha: 21 de diciembre de 2015

Hora: 09:30 local

Aviso N°1

“Tormentas fuertes y precipitaciones puntualmente copiosas”

Según lo analizado de la última información disponible prevemos el pasaje de un **frente frío** con **actividad pre-frontal** ingresando por el **Sur** durante la **mañana** del **martes 22** y se desplazará en dirección **Norte**, extendiéndose a **todo el país** durante el transcurso del día.

Esperamos el desarrollo de **tormentas y precipitaciones (puntualmente copiosas)** en los Departamentos del **Sur y Este** durante el **martes 22**, y en los Departamentos del **Centro y Norte** a partir de la **tarde** del **martes 22** y hasta la **noche** del **miércoles 23**.

Nota: prevemos que los acumulados de lluvia en la zona norte durante el periodo de tiempo mencionado podrían alcanzar el entorno de los 100-200mm.

Comenzaría a estabilizarse a partir de la **noche** del **miércoles 23** desde el **Suroeste**.

Seguiremos monitoreando la situación y en caso que se mantenga la misma en las siguientes actualizaciones de los distintos modelos y datos que utilizamos, se emitirá el boletín con el Nivel de Riesgo que corresponda.

Atentamente.

Artigas - Uruguay

*LECTURA CORRESPONDIENTE AL AGUA CAÍDA DURANTE LAS ÚLTIMAS 24 HORAS, SEGÚN LA RED
 PLUVIOMÉTRICA POLICIAL DEL DEPARTAMENTO DE ARTIGAS.*

Estaciones mm

Paso de León	
Paso de la Cruz	75
Bernabé Rivera	77
El Topador	67
Colonia Rivera	105
Tomás Gomensoro	72
Paso Farías	170
Javier de Viana	45
Artigas (Ciudad)	111
Colonia Palma	110
Estación Cuaró	161
Colonia Pintado	107
Cerro Amarillo	148
Guayubira	
Charqueada	250
Baltasar Brum	253
Diego Lamas	211
Paso Campamento	229
Catalán Grande	242
Catalán Chico	164
Sequeira	
Rincón de Pacheco	235
Parada María	

Observaciones: Estas lecturas corresponden al agua caída durante las 24 horas anteriores a la hora 07:00 de hoy.

Artigas - Uruguay

MODELACIÓN



Proyecto Piloto de Gestión Integrada de
Crecientes en la Cuenca del río Cuareim

ALERTA ARTIGAS

Valores iniciales

Ingreso de Datos

Constantes

Ver Datos

NIVEL PRONOSTICADO

8,05



INUNDA - EVACUADOS

NIVEL MAXIMO PRONOSTICADO

20,85



VERIFICA => INUNDA - EVACUADOS

Artigas - Uruguay



Artigas - Uruguay



Artigas - Uruguay



Artigas - Uruguay



Artigas - Uruguay

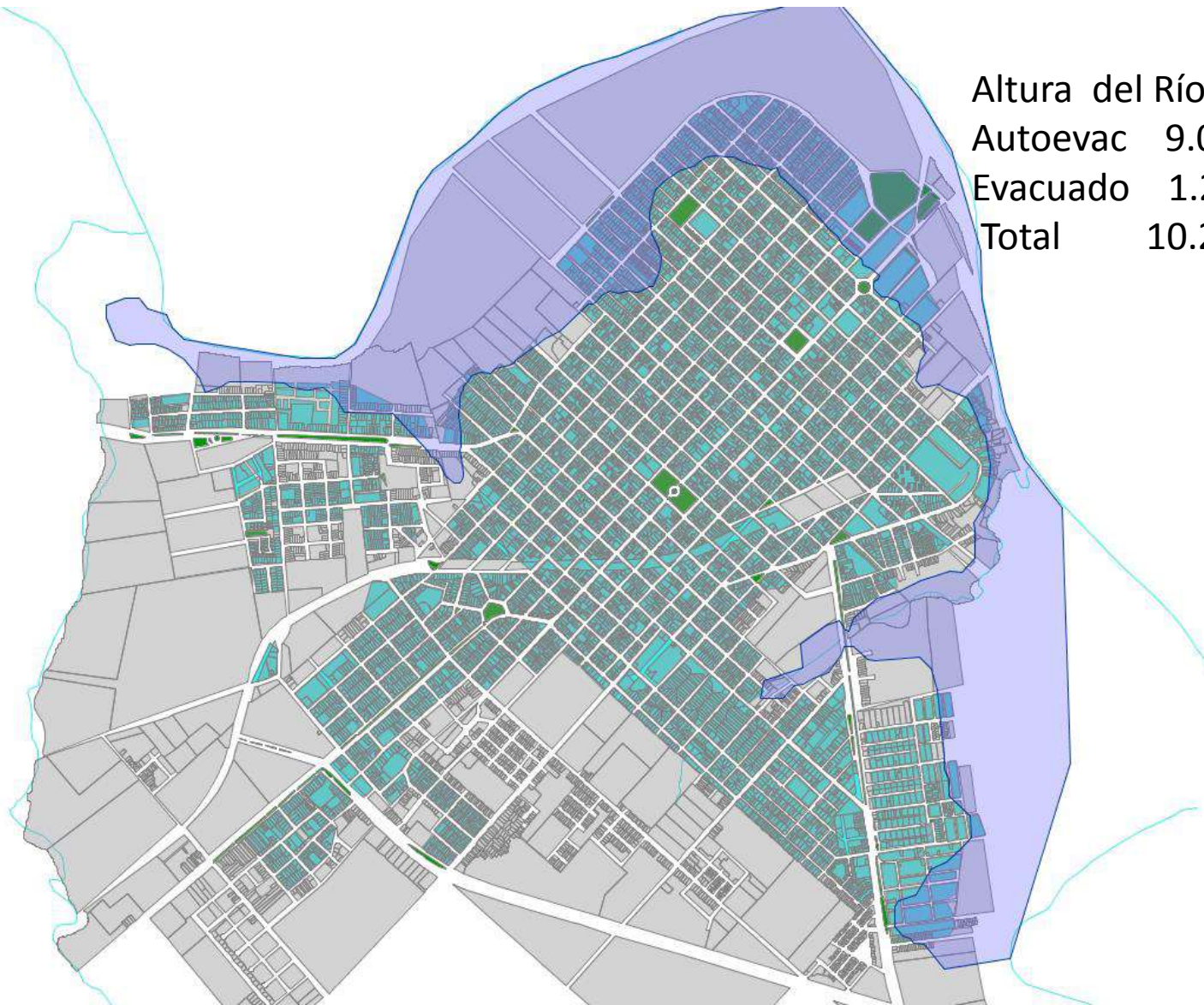


Artigas - Uruguay



DATOS PERSONALES													
Nº	ALT RÍO	NOMBRE	DIRECCIÓN	CÉDULA	MAYOR	MENOR	HOMB	MUJERE	FAMILIAS AUTOEVAC	FAMILIAS EVACUA	ALOJAMIENTO	PERSONAS AUTO EVAC	PERSONAS EVACUADAS
74	11,1				2	2			1		Polic. Pueblo Nuevo	4	
75	11,1	Iris N. Silveira	F. Posada 042	4.109.844-4	2	3	1	1		1	Gimnasio Municipal		5
76	11,1	Florencia Freitas	18 de Julio y R. Kennedy	5.260.842-8	2	2	1	1		1	Gimnasio Municipal		4
EVACUADOS DÍA 19													
DATOS PERSONALES													
Nº	Nº	ALT RÍO	NOMBRE	DIRECCIÓN	CÉDULA	MAYORES	MENORES	HOMBRES	MUJERE	FAMILIAS AUTOEVAC	FAMILIAS EVACUA	ALOJAMIENTO	PERSONAS AUTO EVAC
1	77	8,6	Carmen Bueno	Terán 122	5.792.616-8	3	3	2	1		1	Gimnasio Municipal	6
2	78	8,6	Sandra Correa	Manuel oribe 038	2.875.600-7	1	2		1		1	San Eugenio	3
3	79	8,9	Nilo Silveira	Terán 03		4	2	1	1		1	Taller Policial	6
4	80	8,9	Lidia Ribeiro	Tacuabe 008	4.239.049-9	2	3	1	1	1		Domicilio Particular	5
5	81	8,9	Aramacio Rodriguez	Javier de Viana 05		2	3	1	1		1	Carpa Ayui	5
6	82	8,9	Aramacio Rodriguez	Javier de Viana 016		1		1			1	Carpa Ayui	1
7	83	8,9	Paulo Piris Ruiz	Viv Nº 10 malvinas	4.844.798-9	3	1	2	1		1	Carpa Ayui	4
8	84	8,9	Washington Silva	Carlos reyles 012	3.203.709-7	4	2	2	2		1	Carpa Ayui	6
9	85	8,9	Geronimo Dorneles	Carlos reyles 014	4.914.368-7	5	2	3	2		1	Carpa Ayui	7
10	86	8,9	Veronica Moreira	Fortunato Posadas 23	4.783.640-2	3	1	1	1		1	C. Centenario	4
11	87	8,9	Miriam Moreira	B. Rivera 23	4.569.190-5	3	1	1	1		1	C. Centenario	4
12	88	8,9	Jose Silveira	Rambla Kennedy 381	3.753.783-4	2	2	1	1		1	Pueblo nuevo	4

Artigas - Uruguay



Altura del Río: 15,28

Autoevac 9.056

Evacuado 1.223

Total 10.293

Artigas - Uruguay





Artigas - Uruguay



Artigas - Uruguay



Artigas - Uruguay



Artigas - Uruguay



Artigas - Uruguay



Artigas - Uruguay



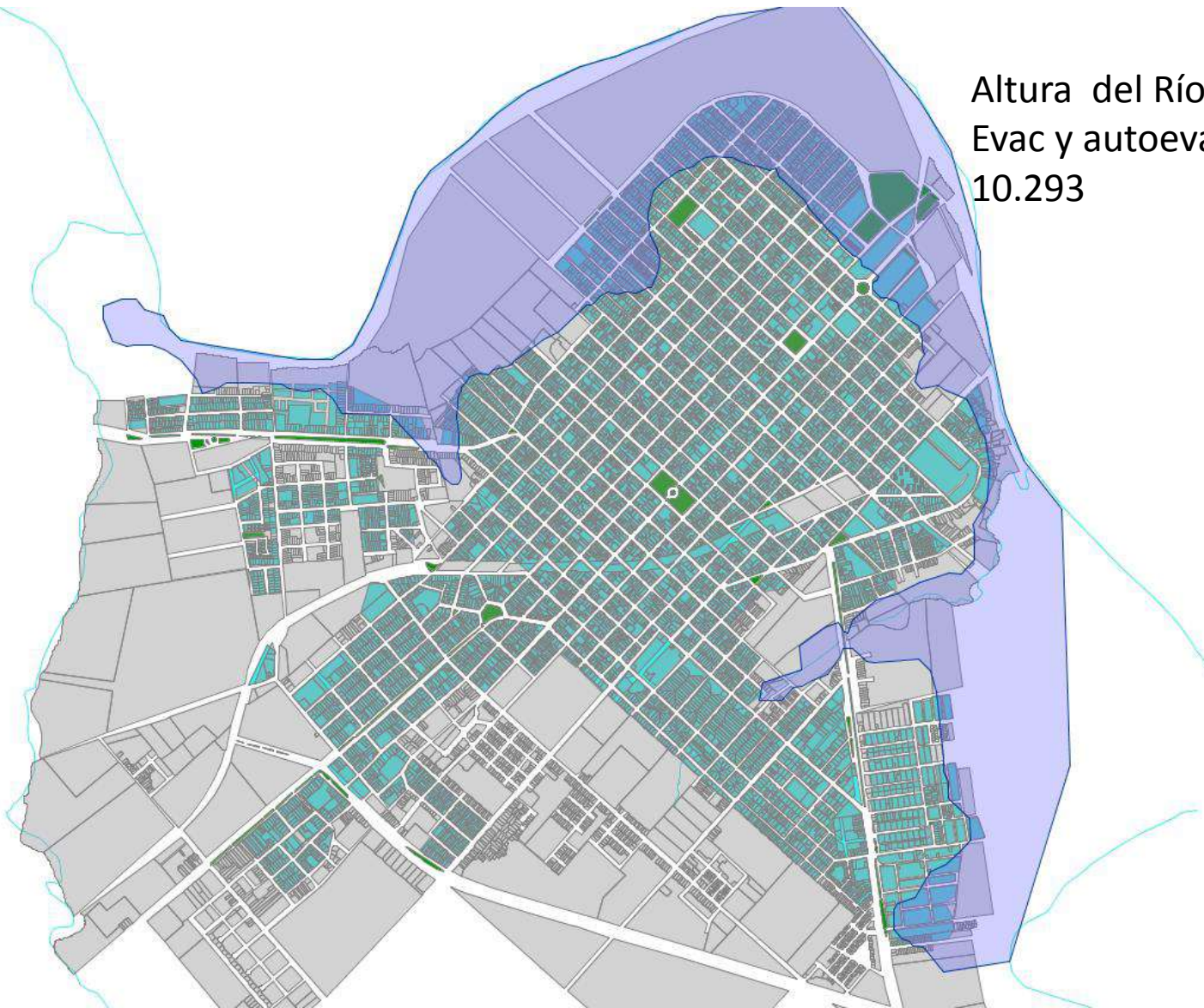
Artigas - Uruguay



Artigas - Uruguay



Artigas - Uruguay



Altura del Río: 15,28

Evac y autoevac

10.293

**MUCHAS
GRACIAS**

**CECOED ARTIGAS
18 DE JULIO Y ANSINA
ARTIGAS**

- Tel: 077 – 24449
- E- mail:
- cecoedartigas@gmail.com