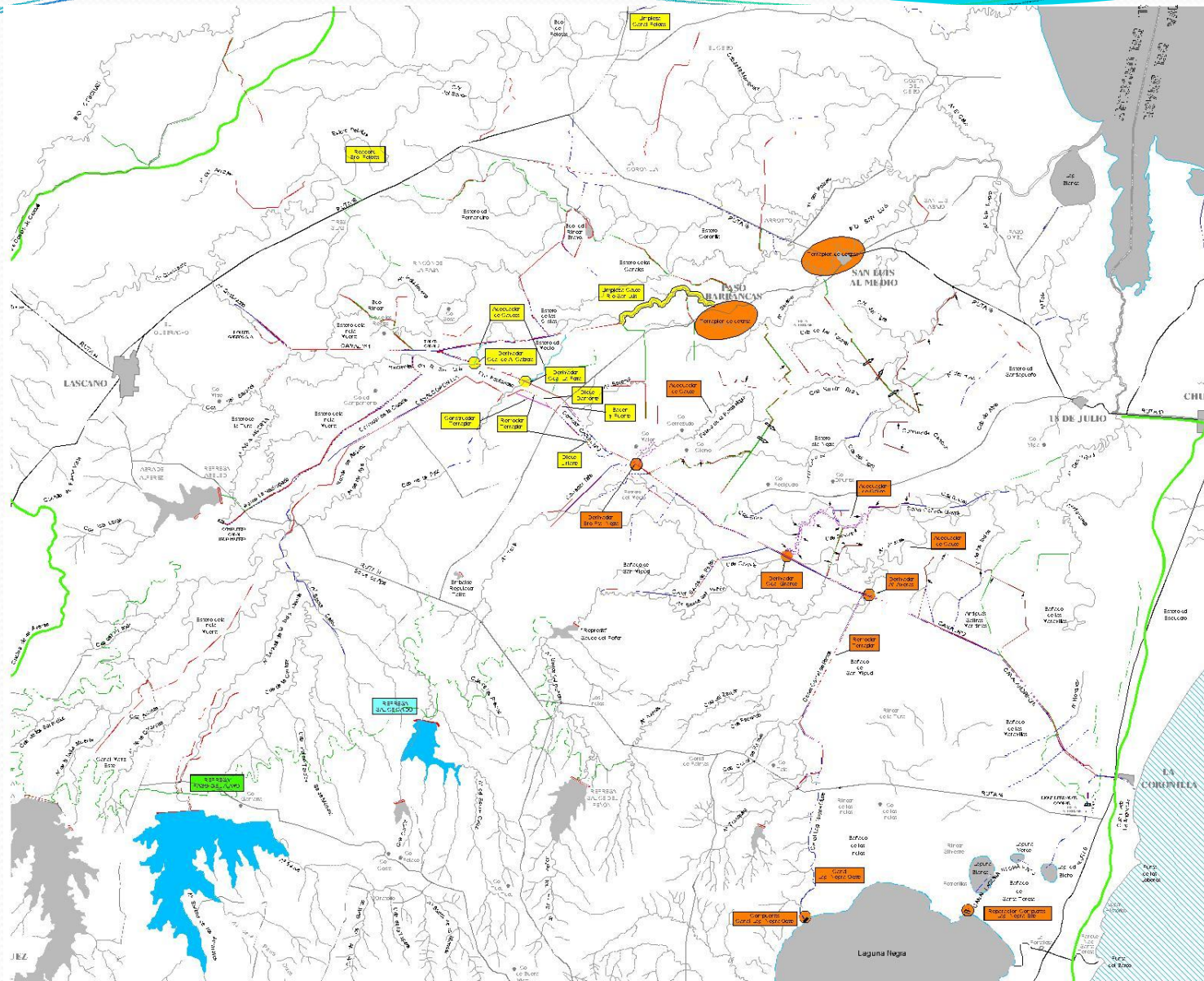





PROYECTO DE REGULACIÓN DE LOS BAÑADOS DE ROCHA

Mayo / 2013



- Decreto del Poder Ejecutivo 229/04 de 6 de julio de 2004 aprueba el Plan de Obras "Variante 2001", que establece la obras a realizar.
- Desde el año 2000 se realizaron los estudios de regulación hídrica necesarios para luego obtener los anteproyectos de las obras, previo al decreto.
- Posteriormente al Decreto se generaron los proyectos ejecutivos correspondientes.
- El Decreto prevé que se construya el plan de obras de acuerdo a las posibilidades presupuestales, comenzando por la Etapa 1 - A.
- El MTOP, está tramitando las expropiaciones para hacer las obras de derivación de la Etapa 1 - A.

- 
- Para el resto de las etapas de obras ya se tienen a la fecha los proyectos ejecutivos y se está elaborando la tramitación para las autorizaciones ambientales. La oportunidad de su construcción dependerá de los recursos económicos que se asignen en futuros presupuestos.
 - A partir de 2008, Ministerio de Transporte y Obras Públicas ya no tiene las competencias sobre la administración y control de los Recursos Hídricos.
 - Hoy al MTOP le compete solamente la construcción de la obra pública.

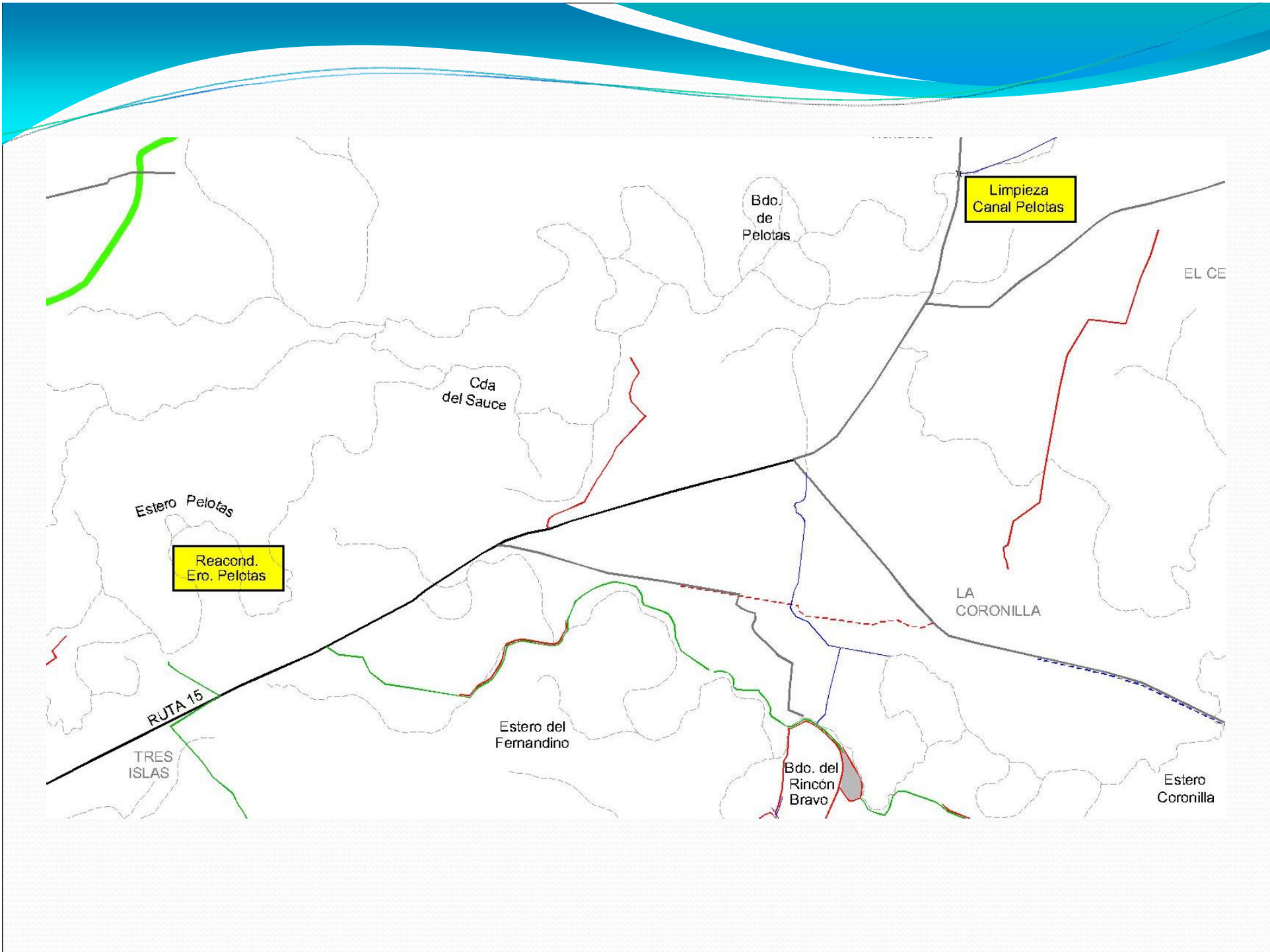
Objetivos Decreto PE 229/04

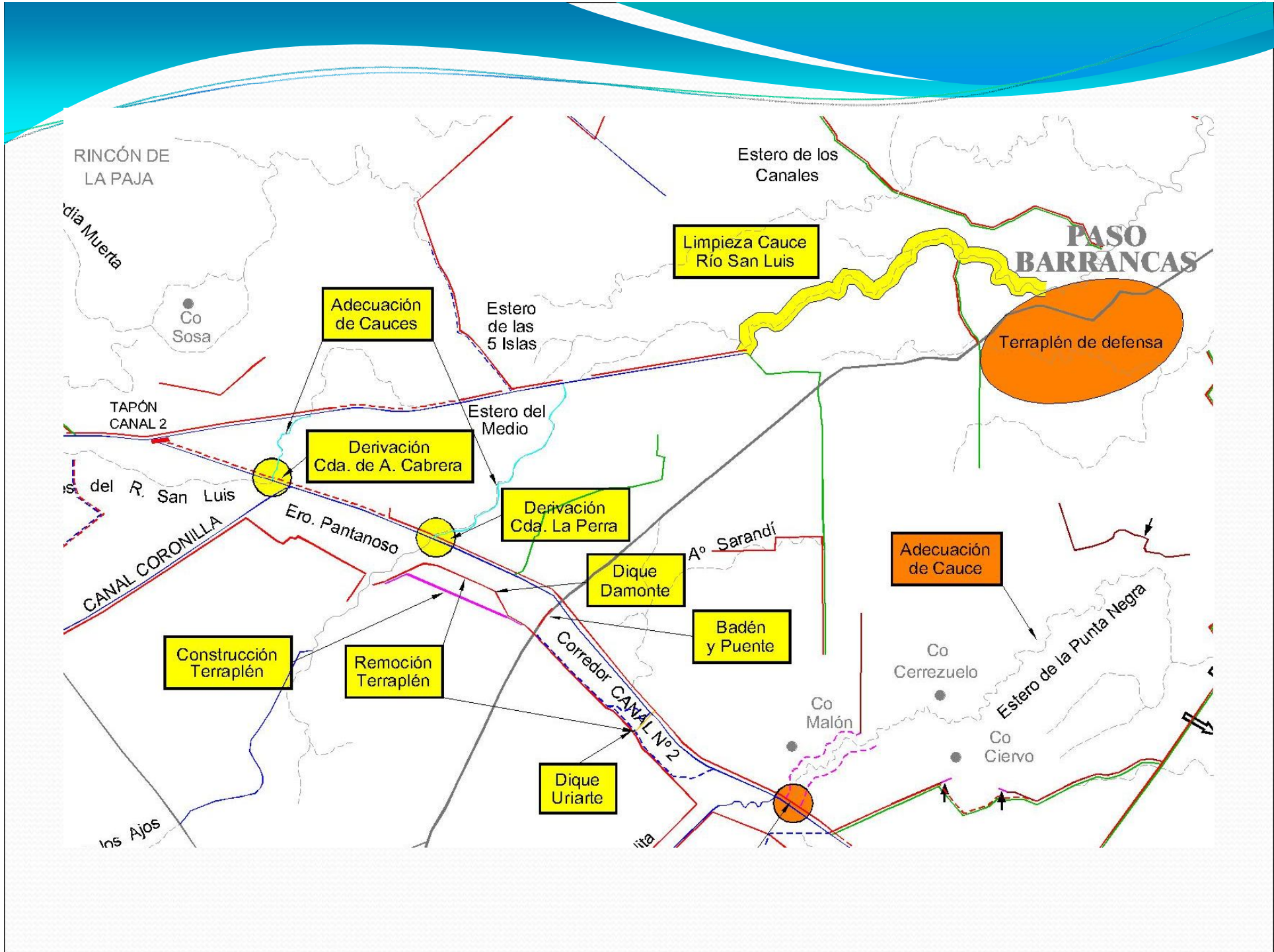
6 de julio de 2004

- Etapa 1: restablecer la tendencia natural del escurrimiento del sistema (SW – NE), mejorar la capacidad de conducción del escurrimiento y evitar hasta cierto rango el vertido de agua de la Laguna Negra en La Coronilla.
- Etapa 2: Aumentar la capacidad de almacenamiento y de regulación de crecida de la cuenca – Presa Paso del Álamo
- Etapa 3: Idem etapa 2 – Presa A° Sauce Caído
- Etapa 4 : Regular los desbordes del R° Cebollatí.

ETAPA 1A

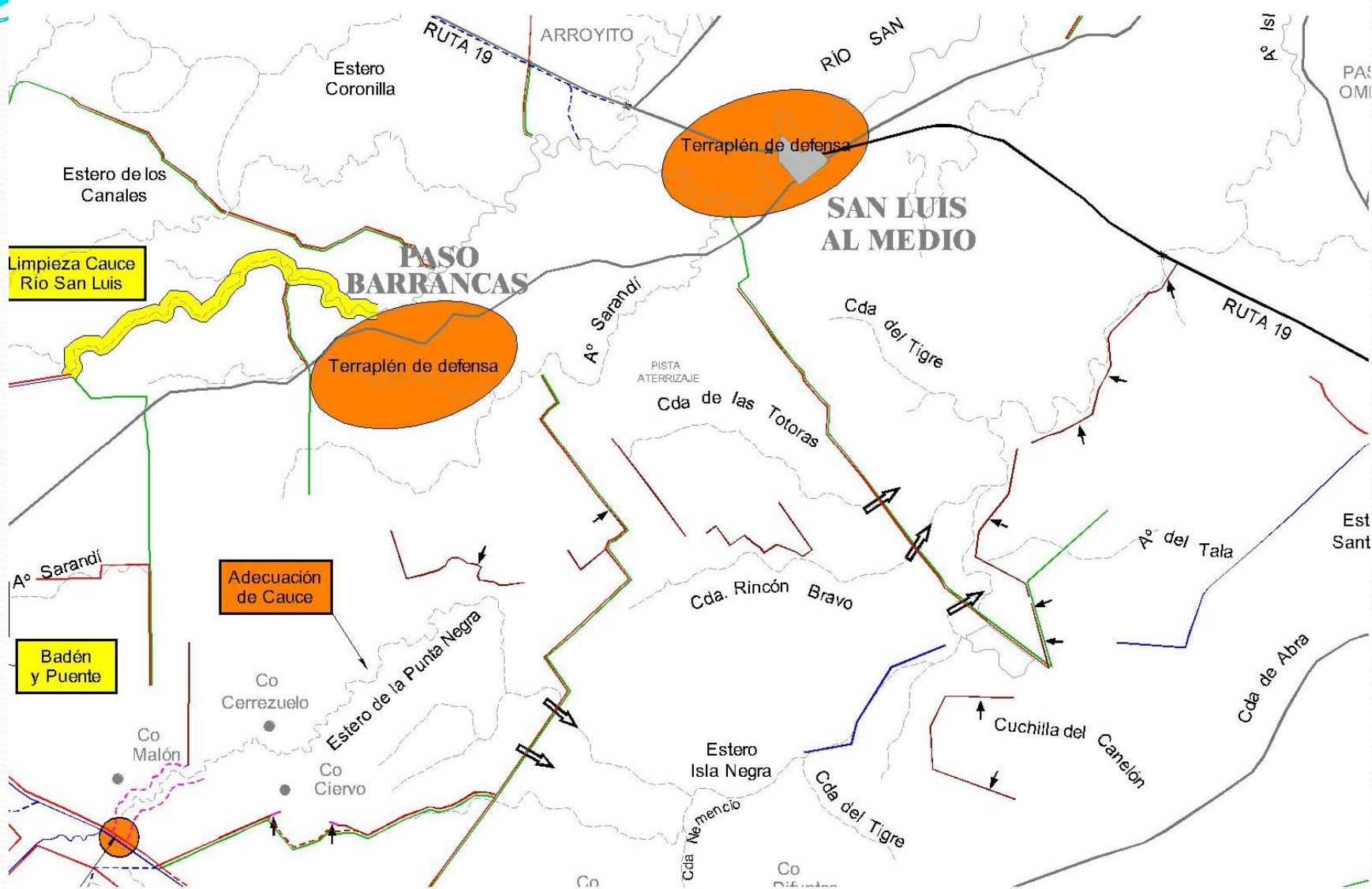
- Construcción de alcantarilla de derivación en terraplén margen izquierda Canal N° 2 en Cañada Agosto Cabrera y limpieza y canalización de Cañada Agosto Cabrera.
- Construcción de alcantarilla de derivación en terraplén margen izquierda Canal N° 2 Cañada La Perra y limpieza y canalización en cañada La Perra.
- Puente sobre el Canal N° 2 protección borde en camino a Paso Barrancas (badén). Ejecutado en 2007.
- Reacondicionamiento de obras particulares (terraplenes) en padrones N° 40400 a 40402 y 2091. Ejecutado en 2006.
- Reacondicionamiento vía de escurrimiento principal del Estero Pelotas, entre su nacimiento y proximidades de la Laguna Merín, incluyendo el aumento de las luces de paso de la ruta 15.
- Reacondicionamiento del Río San Luis entre el final del Canal N° 1 y Paso Barrancas. Ejecutado en 2008.

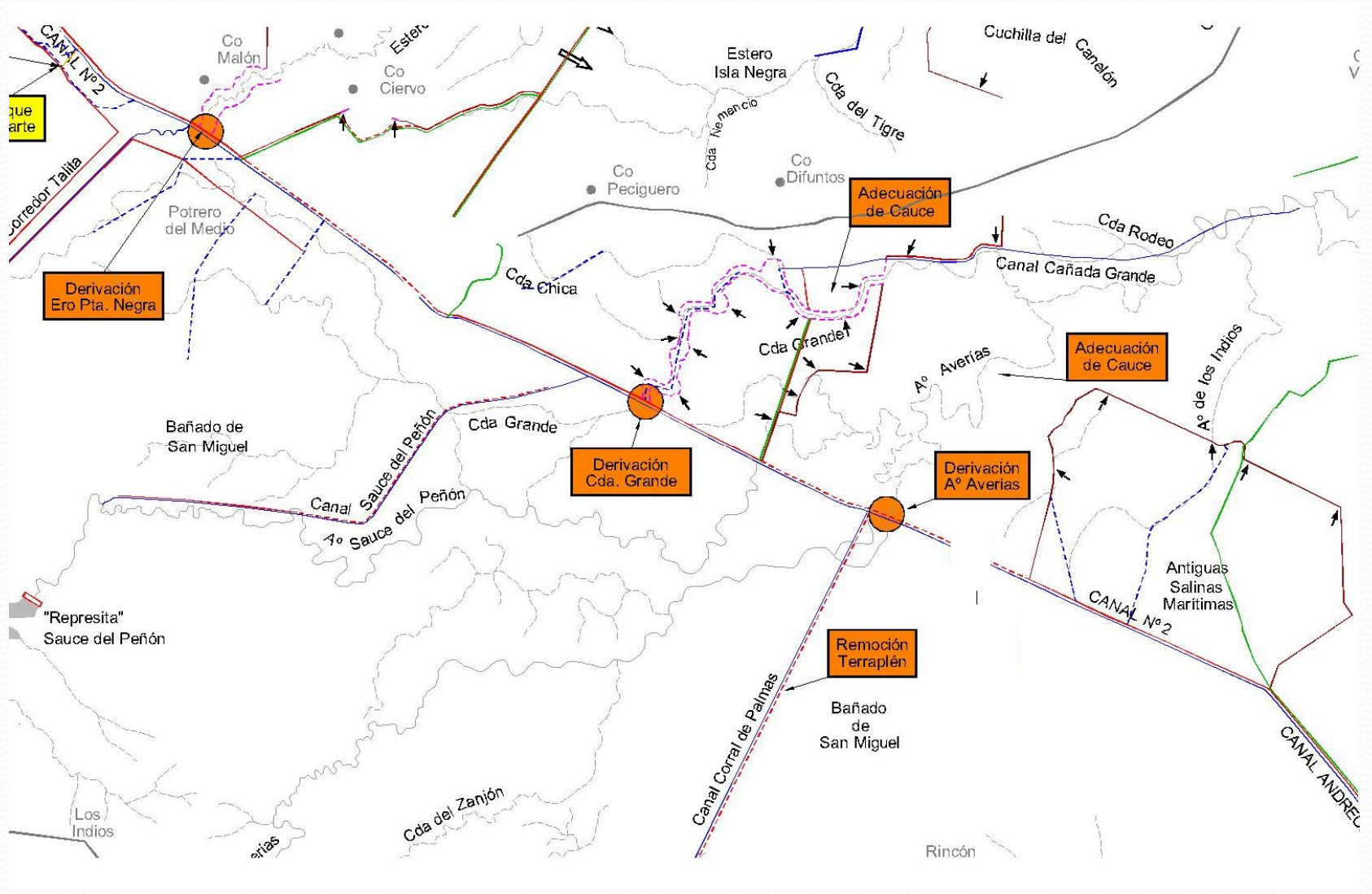


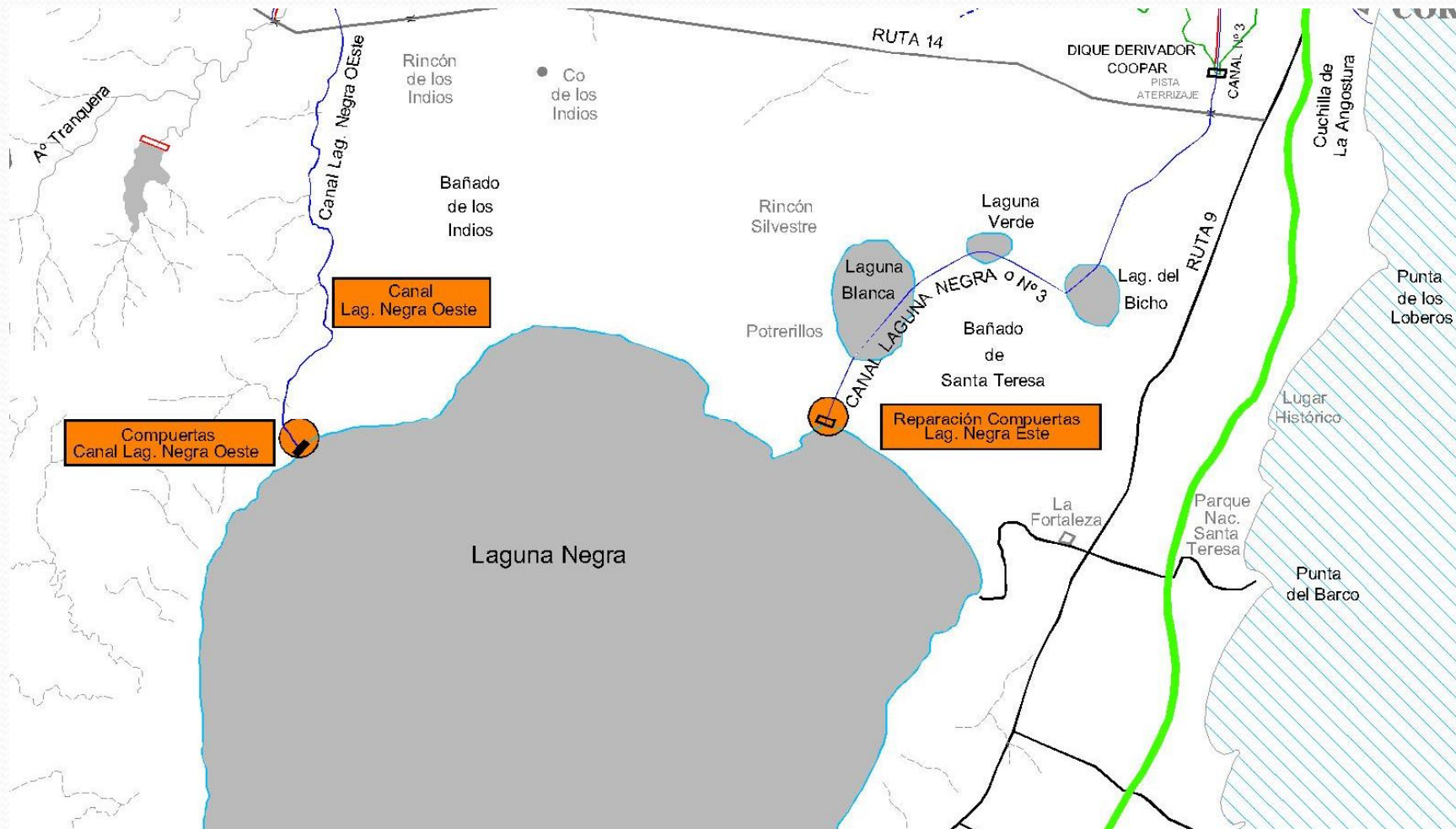


ETAPA 1B

- Construcción de alcantarilla de derivación en terraplén margen izquierda Canal N° 2 en Estero de la Punta Negra. Reacondicionamiento de cauces en Estero de la Punta Negra, Estero de la Punta Negra y A° Isla Negra hasta ruta 19.
- Construcción de alcantarilla de derivación en terraplén margen izquierda Canal N° 2 en Cañada Grande. Reacondicionamiento de cauces en Cañada Grande, Canal de drenaje y Cañada El Rodeo hasta Arroyo Averías.
- Construcción de alcantarilla de derivación en terraplén margen izquierda Canal N° 2 en Arroyo Averías. Reacondicionamiento de cauces en Arroyo Averías hasta la desembocadura en Arroyo San Miguel.
- Presa Vertedero Canal N° 2 en Averías.
- Apertura de canal Laguna Negra W. Reacondicionamiento canal corral de Palmas.
- Compuerta de control Canal Laguna Negra W.
- Construcción y/o reacondicionamiento de terraplenes de defensa de Barrancas y San Luis al Medio.







ETAPA 2

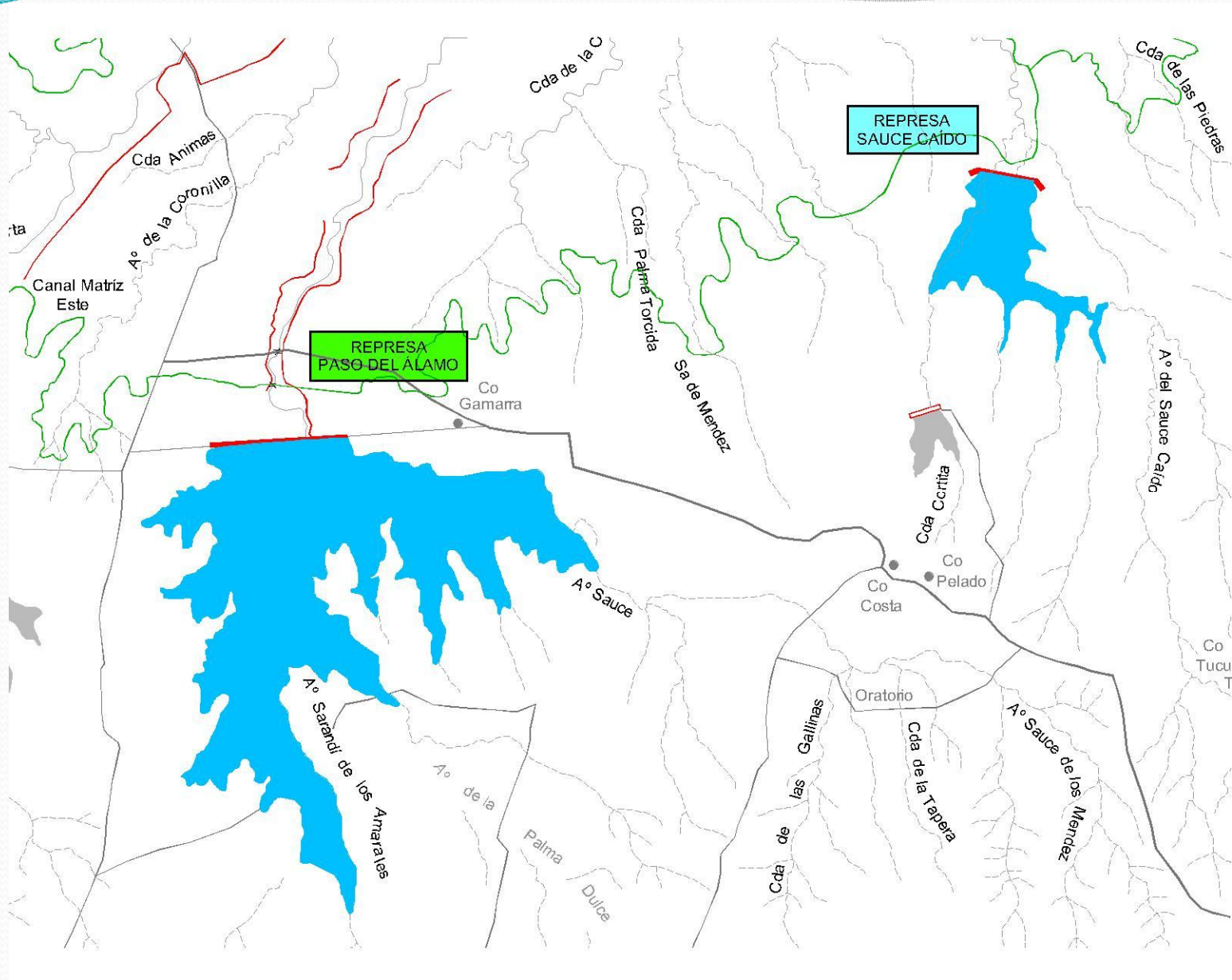
- Presa reguladora sobre el Arroyo Sarandí de los Amarales en Paso del Álamo.

ETAPA 3

- Presa reguladora sobre el Arroyo Sauce Caído

ETAPA 4

- Manejo de excedentes hídricos del Río Cebollatí.



QUINQUENIO 2005 - 2009

- ⊕ Puente sobre Canal N° 2 en Camino Barrancas.
- ⊕ Badén protegido sobre Camino Barrancas.
- ⊕ Modificación de terraplenes paralelos a Canal N° 2.
- ⊕ Reacondicionamiento de las nacientes del Río San Luis desde el Canal N° 1 hasta Paso Barrancas (limpieza de márgenes y cauce).



Antiguo Puente sobre Canal N° 2



Puente nuevo sobre Canal N° 2



Río San Luis (antes de limpieza)



Limpieza Río San Luis



Limpieza Río San Luis (2008)



Limpieza Río San Luis (2009)

QUINQUENIO 2010 - 2014

- ⊕ Limpieza del Canal Pelotas entre Ruta 15 y su finalización.
- ⊕ Derivación Canal N° 2 por Cañada Agosto Cabrera.
- ⊕ Derivación Canal N° 2 por Cañada La Perra.