



MVOTMA

Ministerio de Vivienda
Ordenamiento Territorial
y Medio Ambiente

ESPACIO DE TRABAJO DE LOS CONSEJOS REGIONALES DE RECURSOS HÍDRICOS

5 de setiembre de 2013

Objetivo del espacio de trabajo

Facilitar el acceso a la información y promover el intercambio entre todos los integrantes de los Consejos Regionales de Recursos Hídricos, grupos de trabajo, comisiones de cuenca, etc. Es un espacio para intercambiar documentos, agregar noticias, comunicaciones de interés, etc.

Tipos de usuarios con diferentes permisos

Presidente y Secretaría Técnica: todas las posibles funciones

Delegados e Invitados Permanentes de los Consejos Regionales: pueden ver todo, subir o descargar archivos dejar mensajes y noticias en el foro

Miembros de la Comisión de Cuenca o Acuíferos o de grupos de trabajo: pueden ver todo, pero sólo modificar el material de su comisión

Invitados: pueden ver todo y sólo pueden dejar comentarios en el FORO

Nombre de usuario y contraseña

“Nombre de Usuario” : *letra inicial de su nombre seguido de su apellido.*

(Por ejemplo, para Amalia Panizza seria apanizza)

Contraseña inicial: **Crrh.2013** *(sugerimos que la cambie a la brevedad)*

¿Cómo ingresar al espacio de trabajo?

- Ingrese a: <http://www.mvotma.gub.uy/consejos-regionales-de-recursos-hidricos>

Consejos Regionales de Recursos Hídricos



¿Cómo surgen los Consejos Regionales de Recursos Hídricos?

La reforma del Art. Nº 47 de la Constitución de la República realizada en el año 2004, da lugar a una nueva Política Nacional de Aguas cuyos principios rectores se encuentran establecidos en la Ley Nº 18.610, promulgada el 2 de octubre de 2009. El Art. Nº 25 de la citada Ley establece: "a los efectos de manejar en forma sustentable los recursos hídricos compartidos entre varios Estados, constitúyanse en el Ministerio de Vivienda, Ordenamiento Territorial y Medio Ambiente y como estrategia de descentralización, los Consejos Regionales de Recursos Hídricos...".

Posteriormente, el Poder Ejecutivo reglamenta el correspondiente Capítulo de la Ley, a través de los Decretos 262/2011, 263/2011 y 264/2011, constituyendo, en la órbita del Ministerio de Vivienda, Ordenamiento Territorial y Medio Ambiente, los tres Consejos Regionales de Recursos Hídricos (CRRH) del País: el de la Cuenca del Río Uruguay, el de la Cuenca de la Laguna Merín y el de la Cuenca del Río de Plata y su Frente Marítimo, respectivamente.

Estos Decretos posibilitaron que durante el año 2012, en el marco del llamado PLANAGUA, actualmente en elaboración por parte de la Dirección Nacional de Aguas (DINAGUA), comenzaran a funcionar los tres Consejos Regionales de Recursos Hídricos.

Ingreso al espacio de trabajo Programa Marco Cuenca del Plata

Ingreso al espacio de trabajo Consejos Regionales de Recursos Hídricos y Comisiones de Cuenca



Usuarios registrados

Entre aquí usando su nombre de usuario y contraseña
(Las 'Cookies' deben estar habilitadas en su navegador) ?

Nombre de usuario

Contraseña

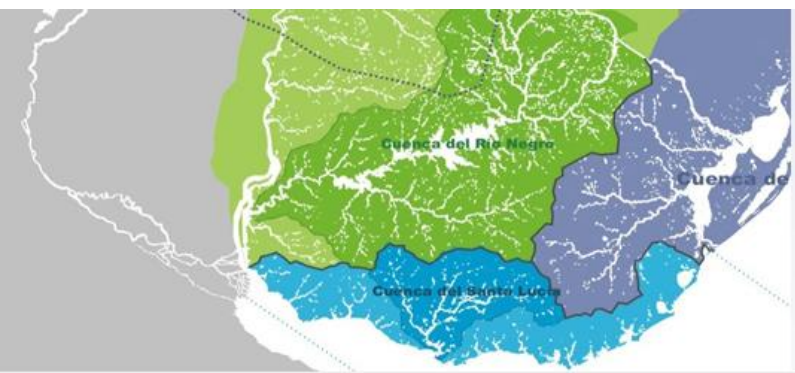
Entrar

Recordar nombre de usuario

[¿Olvidó su nombre de usuario o contraseña?](#)

Algunos cursos permiten el acceso de invitados

Entrar como invitado



Inicio

Navegación

Inicio

- Área personal
- Páginas del sitio
- Mi perfil
- Grupos

Ajustes

- Ajustes de la página principal
 - Activar edición
 - Editar ajustes
 - Usuarios
 - Copia de seguridad
 - Restaurar
 - Banco de preguntas
- Ajustes de mi perfil
- Administración del sitio

Buscar

CONSEJOS REGIONALES DE RECURSOS HÍDRICOS

¿CÓMO SURGEN LOS CONSEJOS REGIONALES DE RECURSOS HÍDRICOS?

La reforma del Art. N° 47 de la Constitución de la República realizada en el año 2004, da lugar a una nueva Política Nacional de Aguas cuyos principios rectores se encuentran establecidos en la Ley N° 18.610, promulgada el 2 de octubre de 2009. El Art. N° 25 de la citada Ley establece: "a los efectos de manejar en forma sustentable los recursos hídricos compartidos entre varios Estados, constitúyanse en el Ministerio de Vivienda, Ordenamiento Territorial y Medio Ambiente y como estrategia de descentralización, los **Consejos Regionales de Recursos Hídricos...**".

Posteriormente, el Poder Ejecutivo reglamenta el correspondiente Capítulo de la Ley, a través de los Decretos 262/2011, 263/2011 y 264/2011, constituyendo, en la órbita del Ministerio de Vivienda, Ordenamiento Territorial y Medio Ambiente, los tres Consejos Regionales de Recursos Hídricos (CRRH) del País: el de la Cuenca del Río Uruguay, el de la Cuenca de la Laguna Merín y el de la Cuenca del Río de Plata y su Frente Marítimo, respectivamente.

Estos Decretos posibilitaron que durante el año 2012, en el marco del llamado PLANAGUA, actualmente en elaboración por parte de la Dirección Nacional de Aguas (DINAGUA), comenzaran a funcionar los tres Consejos Regionales de Recursos Hídricos.

¿QUIÉNES PARTICIPAN Y CÓMO SE INTEGRAN?

Los Consejos Regionales se integran de forma tripartita y equitativa con 7 delegados de gobierno, 7 delegados de los usuarios y 7 delegados de la sociedad civil, totalizando 21 delegados por cada Consejo Regional. En todos los casos son presididos por el Director Nacional de Aguas (DINAGUA) del Ministerio de Vivienda, Ordenamiento Territorial y Medio Ambiente (MVOTMA) y la vicepresidencia de cada uno de ellos la ocupa el Ministerio encargado de administrar la actividad o el recurso de mayor importancia en cada región.

Categorías

CONSEJO REGIONAL DE RECURSOS HÍDRICOS PARA LA CUENCA DEL RÍO URUGUAY (6)

CONSEJO REGIONAL DE RECURSOS HÍDRICOS PARA LA CUENCA DEL RÍO DE LA PLATA Y SU FRENTE MARÍTIMO (6)

CONSEJO REGIONAL DE RECURSOS HÍDRICOS PARA LA CUENCA DE LA LAGUNA MERÍN (6)


Calendario


junio 2011


Dom	Lun	Mar	Mié	Jue	Vie
2	3	4	5	6	7
8	9	10	11	12	13
14	15	16	17	18	19
20	21	22	23	24	25
26	27	28	29	30	1


Grupos


▼ **CONSEJO REGIONAL DE RECURSOS HÍDRICOS PARA LA CUENCA DEL RÍO URUGUAY**


 [Noticias y Foro](#)

 [Primera Sesión](#)


 [Segunda Sesión](#)


 [Comisiones de Cuencas Y Acuíferos](#)


 [Asuntos Internacionales asociados a la Cuenca](#)


 [Documentos de Interés](#)


▼ **CONSEJO REGIONAL DE RECURSOS HÍDRICOS PARA LA CUENCA DEL RÍO DE LA PLATA Y SU FRENTE MARÍTIMO**


 [Noticias y Foro](#)

 [Primera Sesión](#)


 [Segunda Sesión](#)

 [Comisiones de Cuencas Y Acuíferos](#)

 [Asuntos Internacionales asociados a la Cuenca](#)

 [Documentos de Interés](#)

▼ **CONSEJO REGIONAL DE RECURSOS HÍDRICOS PARA LA CUENCA DE LA LAGUNA MERÍN**

 [Noticias y Foro](#)

▶ **CONSEJO REGIONAL DE RECURSOS HÍDRICOS PARA LA CUENCA DEL RÍO URUGUAY**

▶ **NOTICIAS y FORO (comentarios)**

▶ **PRIMERA SESIÓN**

- ▼ Resúmen
- ▼ Presentaciones
- ▼ Fotos

▶ **SEGUNDA SESIÓN**

- ▼ Resúmen
- ▼ Presentaciones
- ▼ Fotos

▶ **COMISIONES DE CUENCAS Y ACUÍFEROS**

- ▼ *Río Cuareim*
- ▼ *Río San Salvador*
- ▼ *RÍO NEGRO*
- ▼ *Río Tacuarembó*
- ▼ *Arroyo San Antonio*
- ▼ *SISTEMA ACUÍFERO GUARANI*

▶ **ASUNTOS INTERNACIONALES ASOCIADOS A LA CUENCA**

▶ **DOCUMENTOS DE INTERÉS**

- ▼ **Integrantes, reglamento, decreto de formación**

▶ **CONSEJO REGIONAL DE RECURSOS HÍDRICOS PARA LA CUENCA DEL RÍO DE LA PLATA Y SU FRENTE MARÍTIMO**

▶ **NOTICIAS y FORO (comentarios)**

▶ **PRIMERA SESIÓN**

- ▼ Resúmen
- ▼ Presentaciones
- ▼ Fotos

▶ SEGUNDA SESIÓN

- ▼ Resumen
- ▼ Presentaciones
- ▼ Fotos

▶ COMISIONES DE CUENCAS Y ACUÍFEROS

- ▼ RÍO SANTA LUCÍA
- ▼ Laguna del Sauce

▶ ASUNTOS INTERNACIONALES ASOCIADOS A LA CUENCA

▶ DOCUMENTOS DE INTERES

- ▼ Integrantes, reglamento, decreto de formación

▶ CONSEJO REGIONAL DE RECURSOS HÍDRICOS PARA LA CUENCA DE LA LAGUNA MERÍN

▶ NOTICIAS y FORO (comentarios)

▶ PRIMERA SESIÓN

- ▼ Resumen
- ▼ Presentaciones
- ▼ Fotos

▶ SEGUNDA SESIÓN

- ▼ Resumen
- ▼ Presentaciones
- ▼ Fotos

▶ COMISIONES DE CUENCAS Y ACUÍFEROS

- ▼ Río Cebollati
- ▼ Otros

¿Cómo puedo abrir o bajar un documento?

Página Principal ▶ Cuenas Y Acuíferos ▶ General ▶ Río Cuareim

Navegación

- Página Principal
- Área personal
- Páginas del sitio
- Mi perfil
- Curso actual
 - Cuenas Y Acuíferos
 - Participantes
 - Informes
 - General
 - Río Cuareim
 - Río San Salvador
 - Río Negro
 - Río Tacuarembó

Río Cuareim

Añadir un nuevo tema de discusión

Tema	Comenzado por	Rélicas	Último mensaje
Llamado a minifestar interés COMISIÓN DE CUENCA DEL RÍO CUREIM	Amalia Panizza	0	jue, 6 de jun de Am
Reunión informativa realizada el 20 de febrero de 2013 en Artigas	Amalia Panizza	0	mar, 21 de may de Am

Página Principal ▶ Cuenas Y Acuíferos ▶ General ▶ Río Cuareim ▶ ...nifestar interés COMISIÓN DE CUENCA DEL RÍO CUREIM

Navegación

- Página Principal
- Área personal
- Páginas del sitio
- Mi perfil
- Curso actual
 - Cuenas Y Acuíferos
 - Participantes
 - Informes
 - General
 - Río Cuareim
 - ...nifestar interés COMISIÓN DE CUENCA DEL

Llamado a minifestar interés de Amalia Panizza - jueves, 6 de

Llamado a minifestar interés

Mover este tema a...

Llamado a minifestar interés RIO CUAREIM.pdf

Nombre: Llamado a minifestar interés RIO CUAREIM.pdf
Tipo: Adobe Acrobat Document, 896 KB
De: 200.40.150.20

Abrir Guardar Cancelar

Aunque los archivos procedentes de Internet pueden ser útiles, algunos archivos pueden llegar a dañar el equipo. Si no confía en el origen, no abra ni guarde este archivo. [¿Cuál es el riesgo?](#)

Llamado a minifestar interés RIO CUAREIM.pdf

Editar | Borrar | R

¿Cómo puedo subir un documento al espacio de trabajo?



Página Principal ▶ Cuencas Y Acuíferos ▶ General ▶ Río Cuareim

Navegación

- Página Principal
 - Área personal
 - Páginas del sitio
 - Mi perfil
- Curso actual
 - Cuencas Y Acuíferos
 - Participantes
 - Informes
 - General
 - Río Cuareim**
 - Río San Salvador
 - Río Negro
 - Río Tacuarembó
 - Arroyo San Antonio

Río Cuareim

Añadir un nuevo tema de discusión

Tema	Comenzado por	Rélicas	Último mens
Llamado a minifestar interés COMISION DE CUENCA DEL RIO CUREIM	 Amalia Panizza	0	jue,
Reunión informativa realizada el 20 de febrero de 2013 en Artigas	 Amalia Panizza	0	mar, 21

- Área personal
- ▶ Páginas del sitio
- ▶ Mi perfil
- ▼ Curso actual
 - ▼ Cuencas Y Acuíferos
 - ▶ Participantes
 - ▶ Informes
 - ▼ General
 - Río Cuareim
 - Río San Salvador
 - Río Negro
 - Río Tacuarembó
 - Arroyo San Santonio
 - Sistema Acuífero Guaraní
- ▶ Grupos
- Ajustes**
- ▼ Administración del foro
 - Editar ajustes
 - Roles asignados localmente
 - Permisos
 - Compruebe los

Su nuevo tema

Asunto*

Mensaje*

Fuente Tamaño Formato

B *I* U ABC x₂ x² [Listas] [Borrador] [Imagen] [Vínculo] [Código] [HTML]

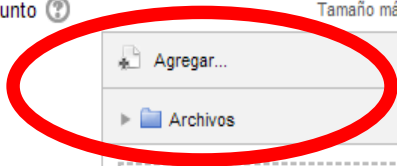
Ruta:

Suscripción ?

Deseo recibir copias de este foro por correo



Archivo adjunto ?

Tamaño máximo para nuevos archivos: Sin límite, número máximo de archivos adjuntos: 9 - 'drag and drop' no s



Area personal

- ▶ Páginas del sitio
- ▶ Mi perfil
- ▶ Curso actual
 - ▼ Cuencas Y Acuíferos
 - ▶ Participantes
 - ▶ Informes
 - ▼ General
 - ▶ Río Cuareim
 - ▶ Río San Salvador
 - ▶ Río Negro
 - ▶ Río Tacuarembó
 - ▶ Arroyo San Antonio
 - ▶ Sistema Acuífero Guaraní
- ▶ Grupos

Ajustes  

- ▼ Administración del foro
 - Editar ajustes
 - Roles asignados localmente
 - Permisos
 - Compruebe los

Selector de archivos

Archivos recientes

Subir un archivo


Archivos privados

Archivos locales

Adjunto :

Guardar como :

Autor :

Seleccionar licencia : 

Su nuevo tema

Asunto*

Mensaje*

Fuente Tamaño Formato

Rule

Suscripción Suscribirse a las nuevas entradas de este foro por correo

Archivo adjunto Tamaño máximo para archivos nuevos: 20Mb

Enviar ahora

Grupo Todos los participantes

En este formulario hay campos obligatorios*



MVOTMA

Ministerio de Vivienda
Ordenamiento Territorial
y Medio Ambiente

