

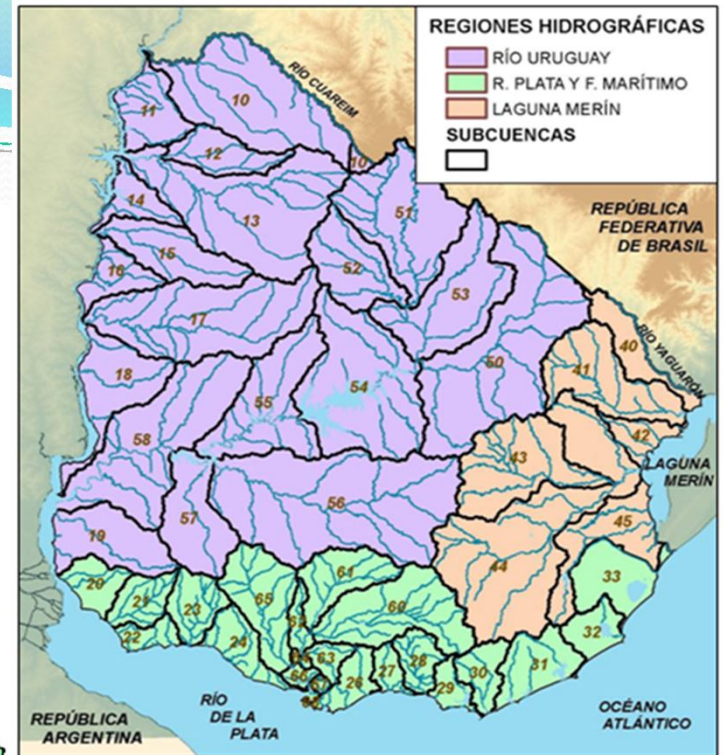
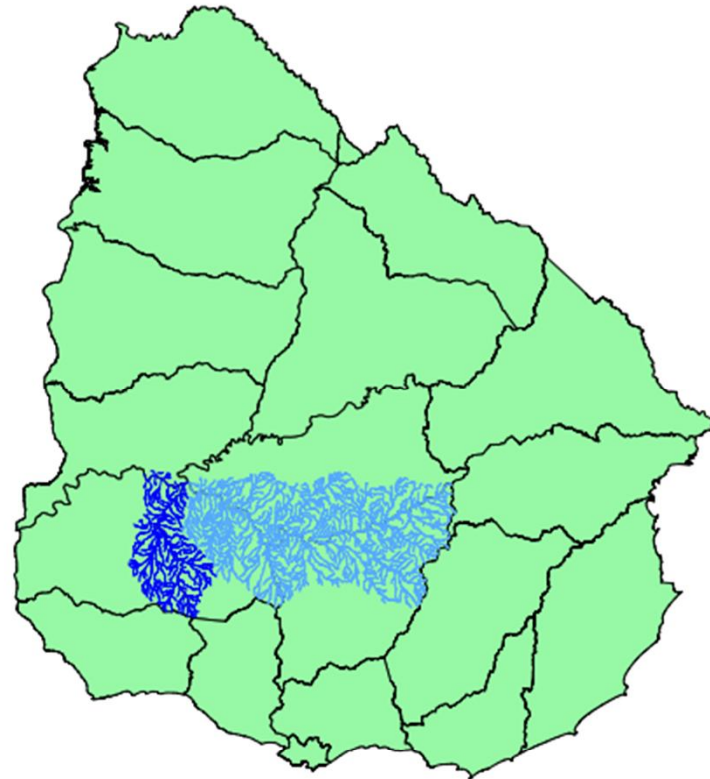

# Presentación Regional Durazno

16 de octubre 2014

[rhdurazno@mivotma.gub.uy](mailto:rhdurazno@mivotma.gub.uy)- tel 43626459



18 de julio 551 Durazno



Jurisdicción Territorial para Aguas Superficiales: Tomas y Embalses cuencas 56 y 57

## Leyenda

- ◆ Tomas, Q (L/s)
- Localidades
- Rutas principales (Nº 3 y Nº 5)
- Hidrografía
- ▭ Subcuencas Nº 56 y 57

### Subcuenca Nº 56

- 560
- 561
- 562
- 563
- 564
- 565
- 566
- 567
- 568
- 569

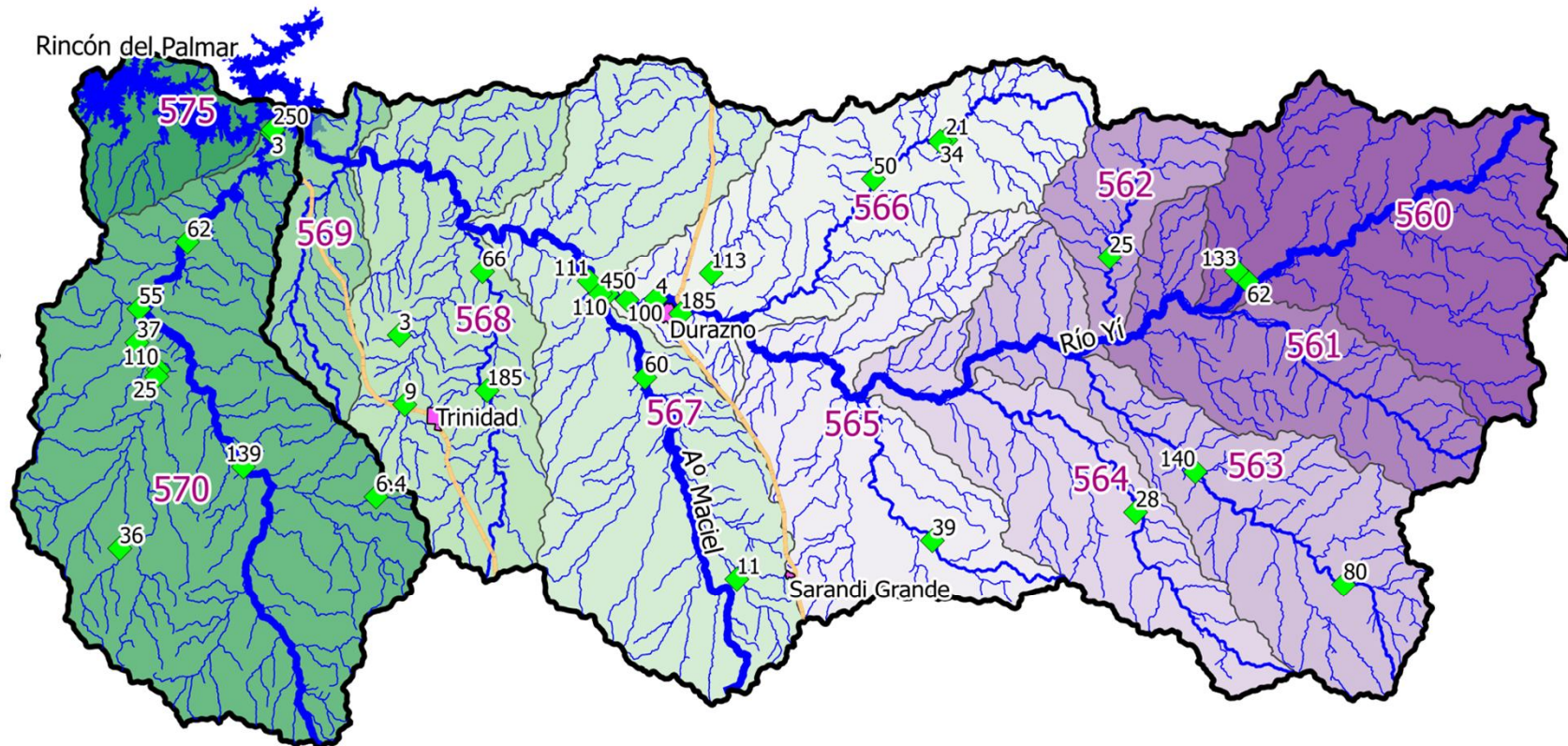
### Subcuenca Nº 57

- 570
- 575



# Tomas: 33

## Permiso otorgado: 2736 l/s



Caudal remanente Rio Yi: 3390 l/s  
Caudal remanente Arroyo Grande: 1041 l/s

0 25 50 km

DINAGUA -MVOTMA

## Leyenda

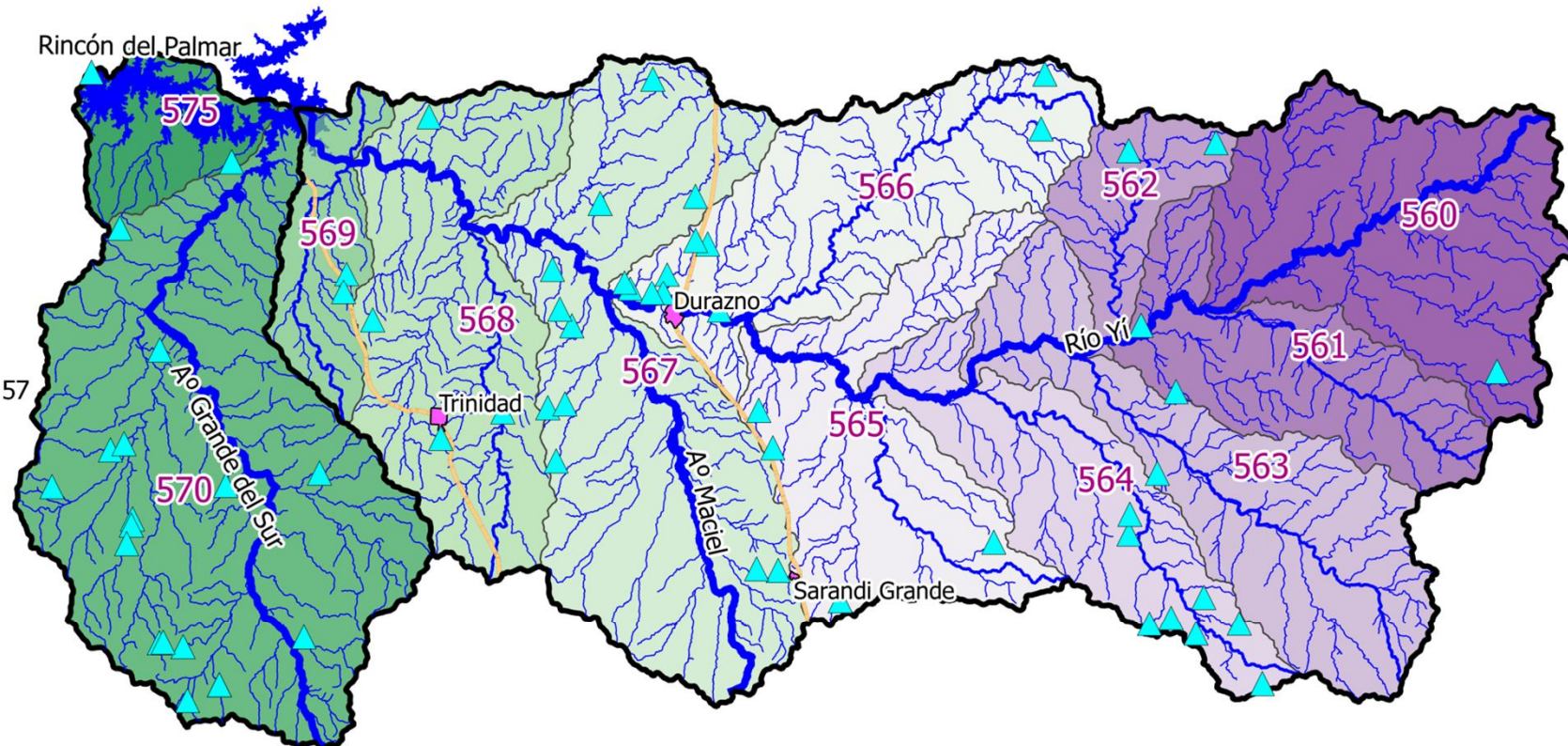
- ▲ Represas registradas
- Localidades
- Rutas principales (Nº 3 y Nº 5)
- Hidrografía
- ▭ Subcuencas Nº 56 y 57

Subcuenca Nº 56

- 560
- 561
- 562
- 563
- 564
- 565
- 566
- 567
- 568
- 569

Subcuenca Nº 57

- 570
- 575



# Presas: 66

m3 embalsados: 53.192.000

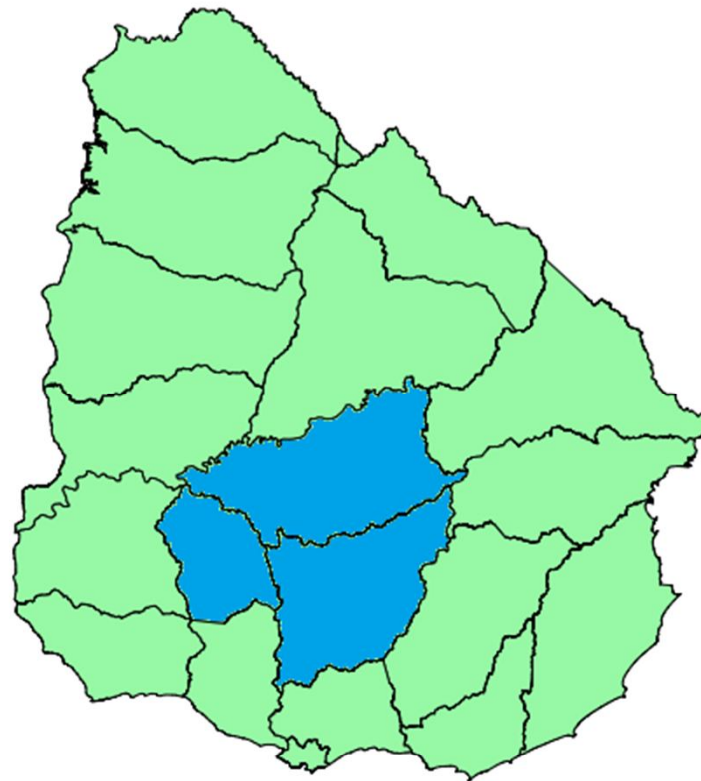
Área inundada has: 2250



0 25 50 km

DINAGUA -MVOTMA

# Pozos: 121



Florida: 71  
Flores : 16  
Durazno : 34

Fuente SGRH

Jurisdicción Territorial Aguas Subterráneas: Florida, Flores, Durazno

# Tramites:

- Recepción y análisis de solicitudes de derechos de Uso de aguas Públicas: proyectos de obras hidráulicas
- Estimación de Disponibilidad de Agua para otorgar Derechos
- Denuncias
- Recepción de declaraciones juradas
- Constancia de información del registro publico de aguas

# Otras actividades

- Inspecciones de obras hidráulicas
- Actualización de registros de obras hidráulicas
- Manejo de conflictos entre usuarios
- Juntas de riego (presidencia)
- Participación en Comisiones de Cuencas



# Muchas gracias



Se agradecen aportes de: Hastings, De Macedo, Machado, Guerino, Guartechea