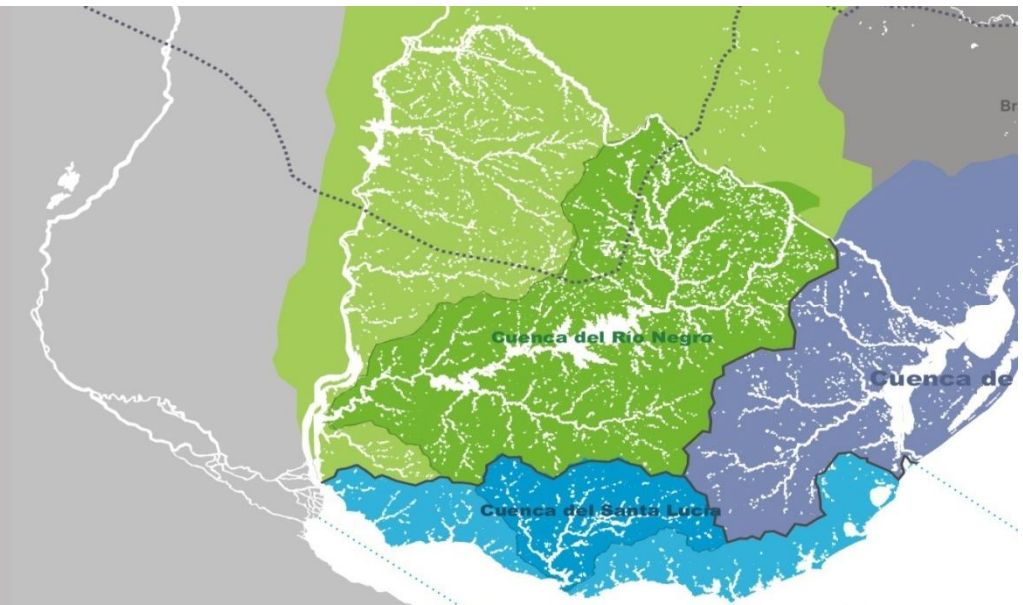




MVOTMA

Ministerio de Vivienda
Ordenamiento Territorial
y Medio Ambiente



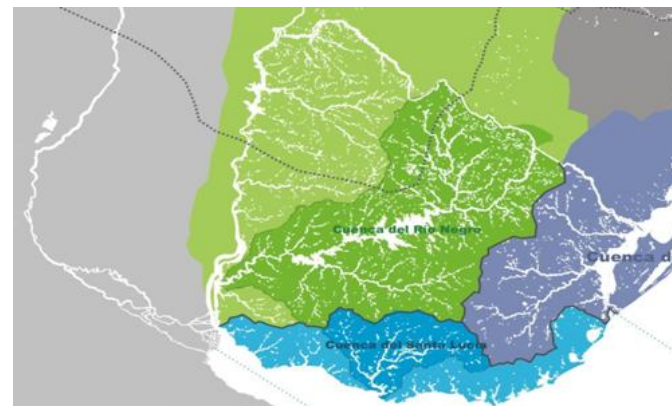
Consejo regional de recursos hídricos de la cuenca del Río Uruguay (**CRRH-RU**)

1era y 2da. SESIÓN
Salto, 30 de agosto de 2012


1era. Sesión

Río Negro

22 de marzo de 2012



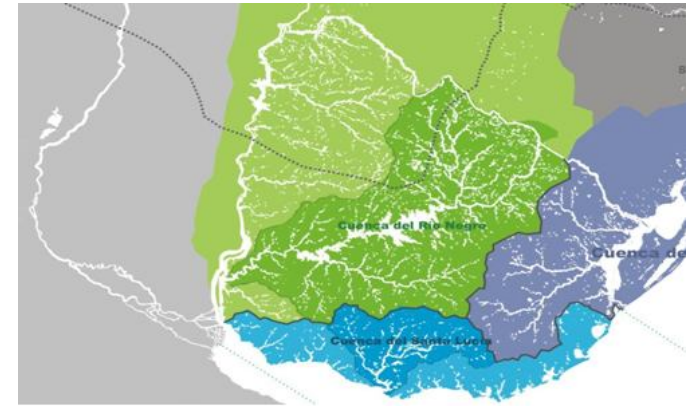
Se solicitó a la Presidencia del Consejo que tomara las medidas necesarias para:


- a) Disponer de una Secretaría Técnica de apoyo 
- b) Elaborar un borrador de Reglamento de Funcionamiento Interno para circular vía electrónica entre los miembros del Consejo
- c) Elaborar un borrador de Agenda que será puesto a discusión y contemple los principales temas a tratar en futuras sesiones
- d) Analizar la posibilidad de levantar el Cuarto Intermedio en una reunión en el mes de julio del presente año

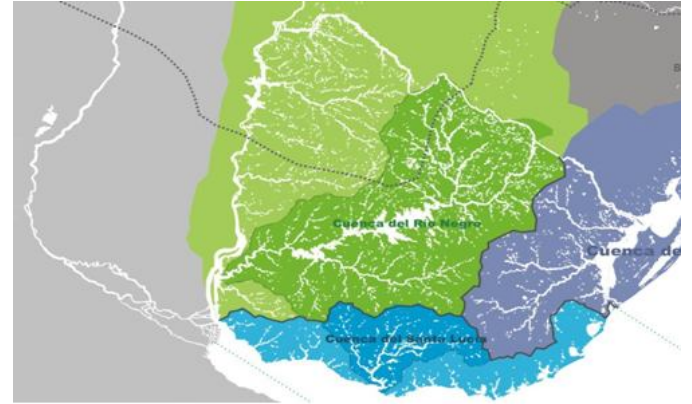
OBJETIVOS

2da. Sesión

30 de agosto de 2012



- ✓ Levantar el cuarto intermedio y retomar las ideas de la reunión del 22 de marzo
- ✓ Aprobación del Reglamento de Funcionamiento 
- ✓ Presentación de la situación de aprovechamientos Recursos Hídricos de la Cuenca del Río Uruguay y opiniones recogidas en el Cuestionario 1
- ✓ Presentación de una estrategia de trabajo y una propuesta de Agenda con formación de Grupos tendientes a abarcar los temas relacionados con el **diagnóstico, planificación, gestión y control de los recursos hídricos**
- ✓ *Aprobación del Acta de la 1era sesión*



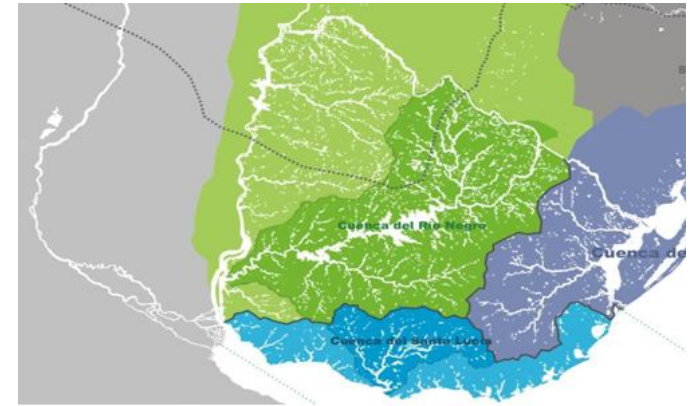
COMPETENCIAS DEL CONSEJO

y

ESTRATEGIA DE TRABAJO


Estrategia propuesta

Paso 1.

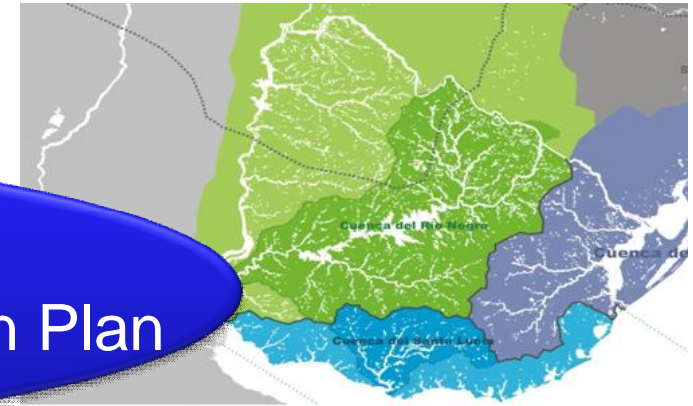


Construcción de un espacio
legítimo, colectivo y participativo


- Acordar una forma de funcionamiento (Reglamento)
- Conocer la “Agenda para la Acción”
- Cuestionario 1



Paso 2.



Definir una Agenda de Trabajo que permita abarcar los aspectos de un Plan



Diagnóstico interactivo y participativo

- Caracterizar e inventariar los recursos hídricos y el sistema de gestión (incluyendo aspectos culturales)
- Integración de actores
- Identificación de actores involucrados

Planificación

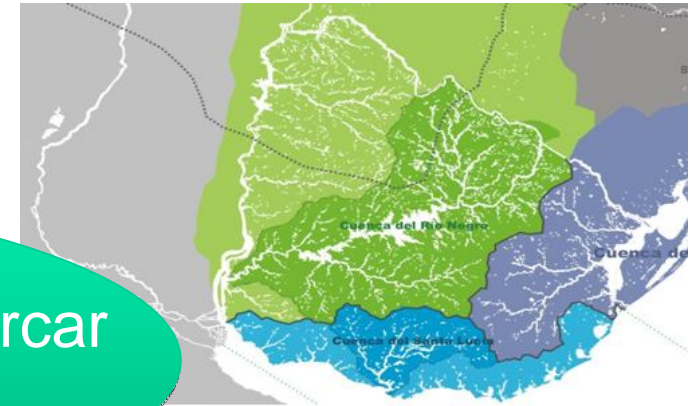
- Definición participativa de los objetivos del plan/es
- Definición de la capacidad de cada una de las unidades de planificación (cuencas) de acoger las distintas alternativas de uso.
- Definición de los límites de uso de las unidades de planificación
- Generación de alternativas de uso

Gestión y control


- Definición de la responsabilidad de actores e instituciones en la gestión, seguimiento y contralor de los planes.
- Definición de los mecanismos de resolución de conflictos y de revisión de planes.
- Implementación de planes de seguimiento
- Diseño de directrices y programas

Tiempo

Paso 3.



Formación de grupos de trabajo para abarcar los diferentes temas



Grupo 1. Asuntos internacionales asociados a la cuenca 

Grupo 2. Sistema de información, evaluación, monitoreo, alerta y adaptación 

Grupo 3. Comisiones de Cuencas 

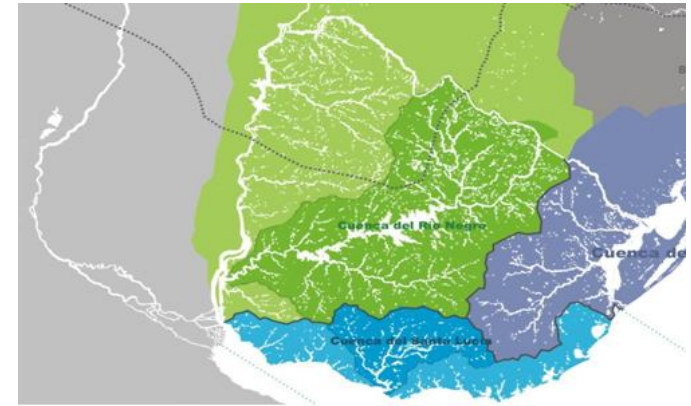
Grupo 4. Fortalecimiento de capacidades y sensibilización de la población 

Grupo 5. Aguas subterráneas 




Grupo 1.

Asuntos internacionales asociados a la cuenca

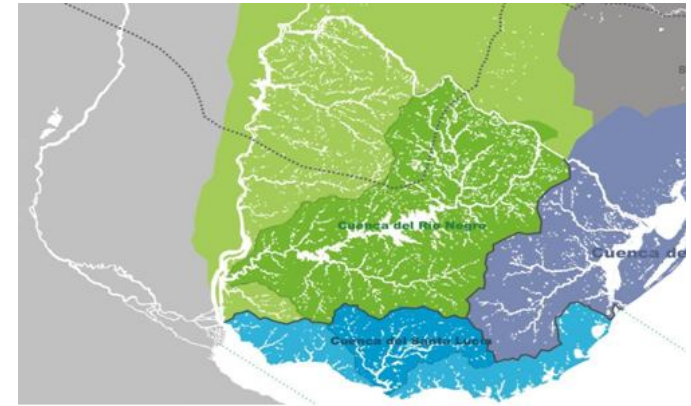


Algunos temas propuestos:

- Identificar la información a solicitar sobre el Estado de Situación de la Cuenca más allá de las fronteras uruguayas
- Identificar y analizar posibles acuerdos con Instituciones Regionales tendientes a abordar la cuenca de forma integral
- Articular e interactuar con los organismos binacionales ya existentes (Ej.: CARU, Comisión Mixta de Salto Grande, Comisión Binacional Cuenca del Río Cuareim)




Grupo 2. Sistema de información, evaluación, monitoreo, alerta y adaptación



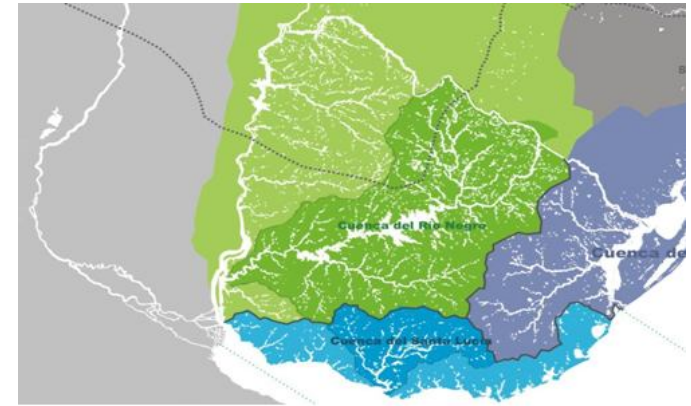
Algunos temas propuestos:

- Recopilación de necesidades de datos/información
- Relevamiento de bases de datos en la cuenca
- Generar, de acuerdo a las necesidades, mecanismos para compartir/ disponibilizar los datos/información
- Estado de situación y necesidades identificadas frente a eventos extremos



Grupo 3.


Comisiones de Cuencas



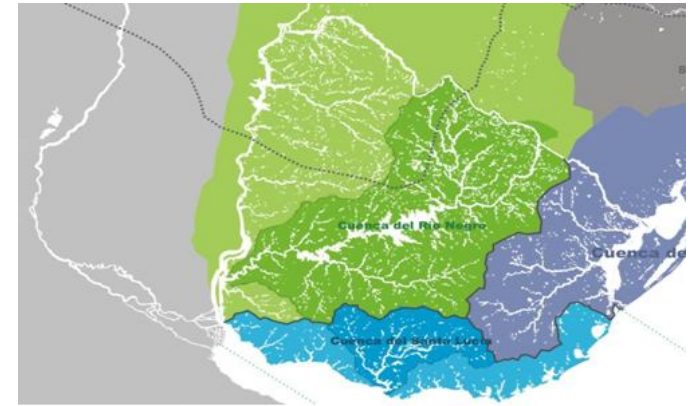
Analizar las situaciones específicas y proponer los posibles actores locales y los temas principales para abarcar en el marco de una Comisión de cuenca

Algunas Comisiones propuestas:

- Comisión de Cuenca del Río Cuareim
- Comisión de Cuenca del Río San Salvador
- Comisión de Cuenca del Arroyo San Antonio
- Comisión de Cuenca del Río Tacuarembó
- Comisión de Cuenca del Río Yí
- Retomar el Grupo de Coordinación Interministerial para la Cuenca estratégica del Río Negro
- Otras propuestas




Grupo 4. Fortalecimiento de capacidades y sensibilización de la población



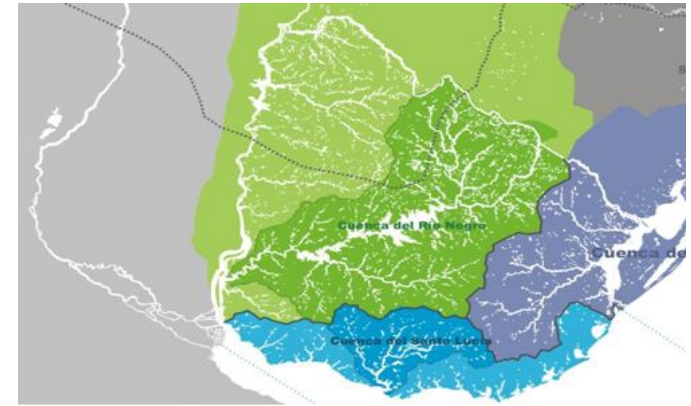
Algunos temas propuestos:

- Identificación de las necesidades puntuales de recursos humanos
- Generación de una propuesta de capacitación/formación de recursos humanos locales/nacionales en relación a los recursos hídricos pensando en corto, mediano y largo plazo
- Esbozar los lineamientos para una campaña de sensibilización de la población en relación a temas prioritarios de la cuenca
- Articular e interactuar con las currículas/programas de educación formal y no formal a nivel local y nacional



Grupo 5.


Aguas subterráneas



Analizar las situaciones específicas y proponer los posibles actores locales y los temas principales para abarcar en el marco de una Comisión de Aguas subterráneas

Algunas Comisiones propuestas:

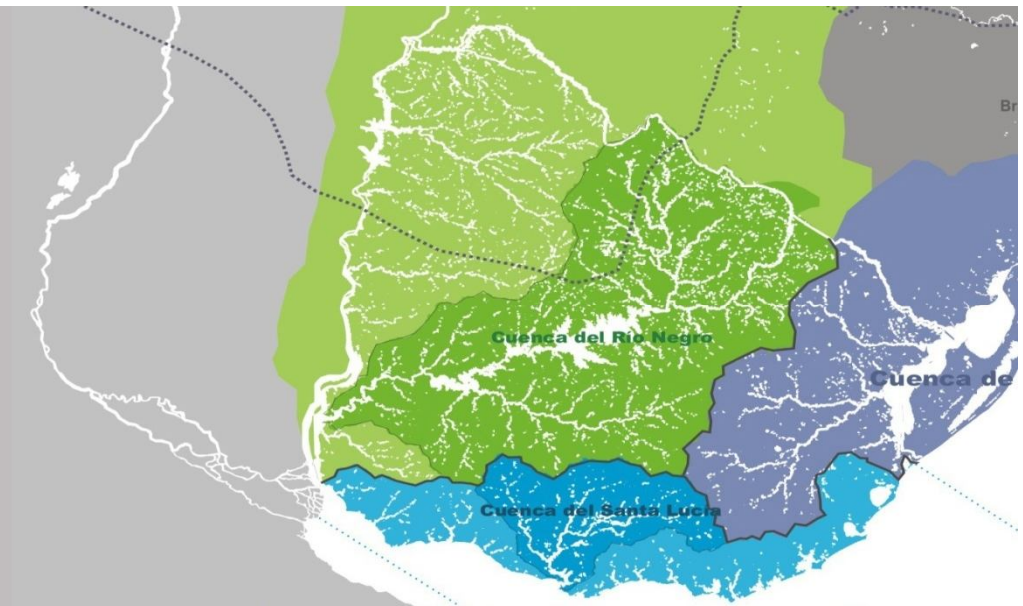
- Comisión del Acuífero Guaraní
- Comisión del Acuífero Salto





MVOTMA

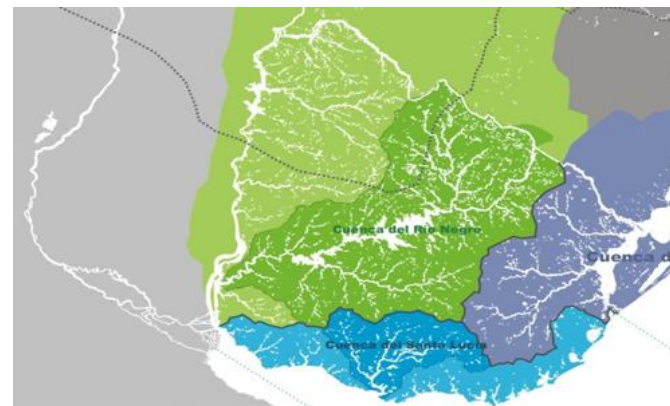
Ministerio de Vivienda
Ordenamiento Territorial
y Medio Ambiente



**Intercambio de ideas
sobre la formación de los
grupos y tareas
asignadas**

Constitución de la República (Art. 47)
Ley 18.610 Principios rectores de
una Política Nacional de Aguas

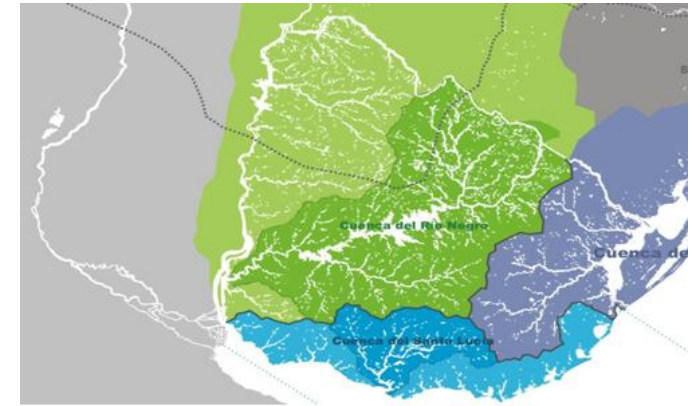
(Decreto 262-2011)




Competencias del CRRH-RU

- **Formular** el Plan Regional de Recursos Hídricos
- **Acompañar la ejecución** de los Planes de Recursos Hídricos adoptando las decisiones necesarias para el cumplimiento de sus metas
- **Vincular** al Poder Ejecutivo con los demás actores involucrados en la formulación y ejecución de planes y demás instrumentos de la Política Nacional de Aguas
- **Promover y coordinar** la conformación de Comisiones de Cuenca y Acuíferos, brindándoles apoyo a través de su Secretaría Técnica
- **Asesorar y apoyar** en la gestión de la Autoridad de Aguas
- **Formular directrices** para los Planes Locales de Recursos Hídricos ...

Otras competencias del Consejo Regional



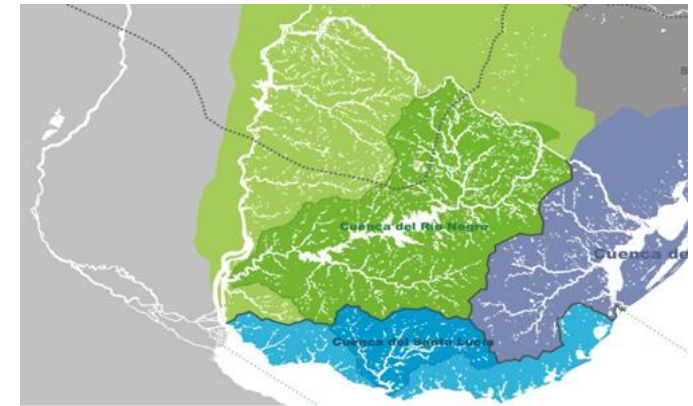


- ...
- **Propiciar el fortalecimiento** y el ejercicio efectivo del Derecho de Participación ciudadana
- **Proponer criterios generales** para el otorgamiento de derechos de uso de los recursos hídricos y para la cobranza por su uso
- **Articular acciones** con **actores** implicados en abastecimiento de agua potable, inundaciones y drenaje, pesca, transporte fluvial, aprovechamiento hidroeléctrico, uso del suelo, medio ambiente, hidrología, meteorología, entre otros
- Cuando le sea requerido, **asesorar sobre proyectos** de aprovechamiento de recursos hídricos, procurando su sustentabilidad y eficiencia
- **Entender en asuntos** que le sean elevados por las **Comisiones de Cuenca o Acuíferos**

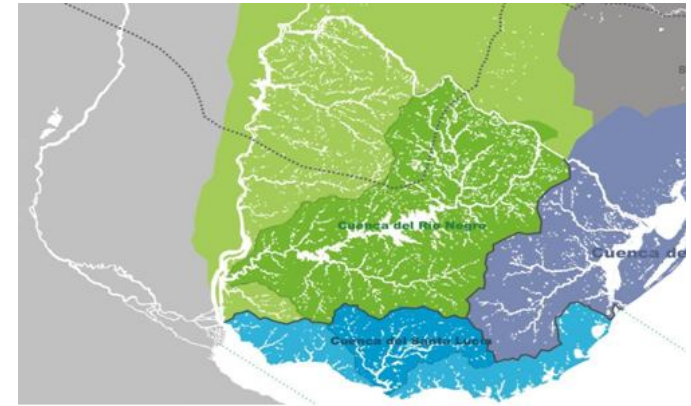


Hacia un Plan Nacional de Gestión Integrada de los Recursos Hídricos Agenda para la Acción

1. INTRODUCCIÓN
2. PRINCIPIOS Y DIRECTRICES
3. PRINCIPALES OBJETIVOS DE UN PLAN DE RECURSOS HÍDRICOS
4. ESTADO DE SITUACION
5. LINEAS DE ACCIÓN
 - 5.1 Disponibilidad y uso de los recursos hídricos
 - 5.2 Gestión y organización institucional
 - 5.3 Gestión del riesgo de eventos de origen hídrico
 - 5.4 Sistema de información, evaluación y monitoreo
 - 5.5 Relaciones transfronterizas en la gestión del recurso
 - 5.6 Sistema de innovación y generación de capacidades
- 6 HACIA LA Formulación DEL PLAN



Cuestionario 1



Objetivos:

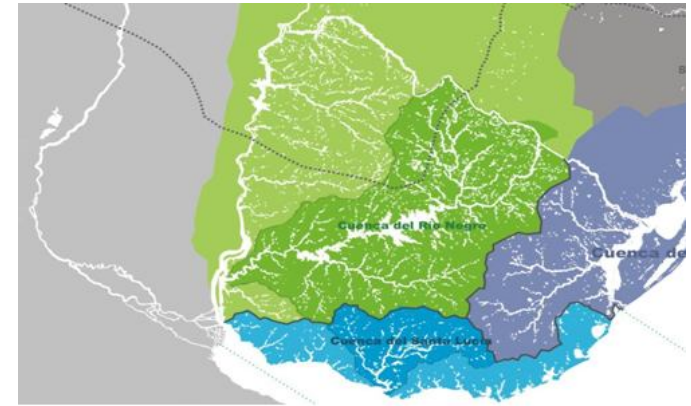
- Conocer las principales inquietudes de los miembros del Consejo e informantes calificados

Secciones del cuestionario:


- Identificación de conflictos
- Identificación de actores
- Identificación de regiones con problemáticas específicas
- Marco normativo
- Estudios/informes técnicos/publicaciones
- Limitantes existentes en la gestión de recursos hídricos
- Otros comentarios que quiera incluir en la Agenda



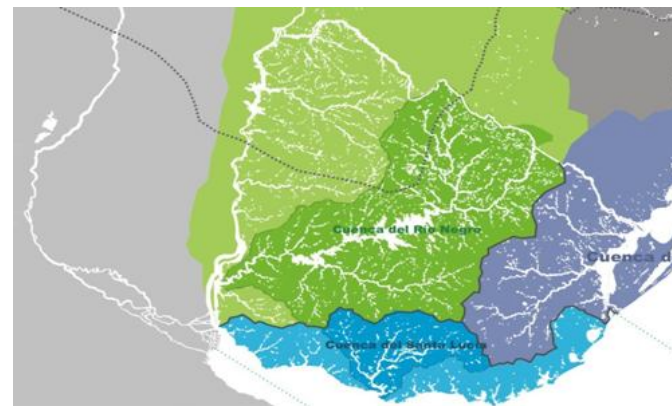
Secretaría Técnica de apoyo al Consejo Regional de Recursos Hídricos de la Cuenca del Río Uruguay



- ✓ Director DINAGUA: Ing. Daniel González
Secretaría Administrativa: Sra. Erika Mastomauro
- ✓ Planificación: Ing. Silvana Alcoz
Secretaría Técnica CRRH-RU: Ing. Agr. Amalia Panizza
- ✓ Asesoría Legal: Lic. Gabriela Sanguinet y Mónica Zappettini



Propuesta de Reglamento



- Artículos 1, 2, 3 y 4
Formación, integración, sede y competencias

- Artículos 5 y 6
Autoridades


- Artículos 7 y 8
Secretaría Técnica

- Artículo 9
Documentación y programación de las reuniones

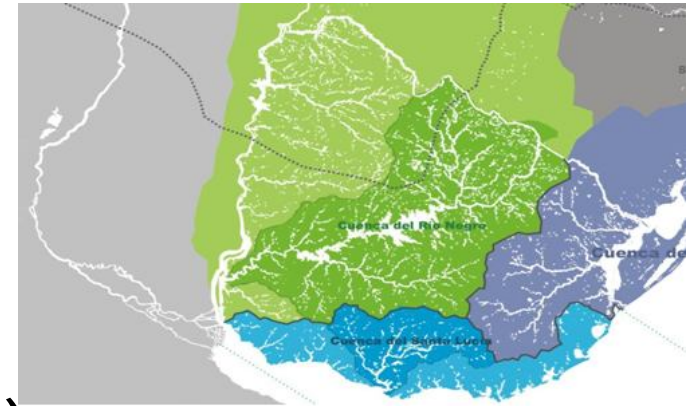
- Artículo 10
Responsabilidades de los miembros

- Artículos 11, 12, 13, 14, 15 y 16
Funcionamiento

ACCIÓN: Compromiso de analizar la propuesta y enviar comentarios antes del 31 de mayo.



INTEGRACIÓN CRRH-RU



Gobierno



Usuarios

Públicos/privados



UNIVERSIDAD
DE LA REPUBLICA
URUGUAY



Sociedad civil

- MVOTMA (preside), MRREE, MGAP, MIEM y 3 intendencias de la región (Río Negro, Salto y Artigas)
- UTE, OSE, ANPL, ACA, CIU, ARU, Delegación uruguaya de la Comisión Mixta de Salto Grande
- Sindicato portuario, INIA, FCIEN, FAGRO, RENEA, CNDAV, Cultura Ambiental (Comisiones de cuencas)