



MVOTMA

Ministerio de Vivienda
Ordenamiento Territorial
y Medio Ambiente

DINAGUA

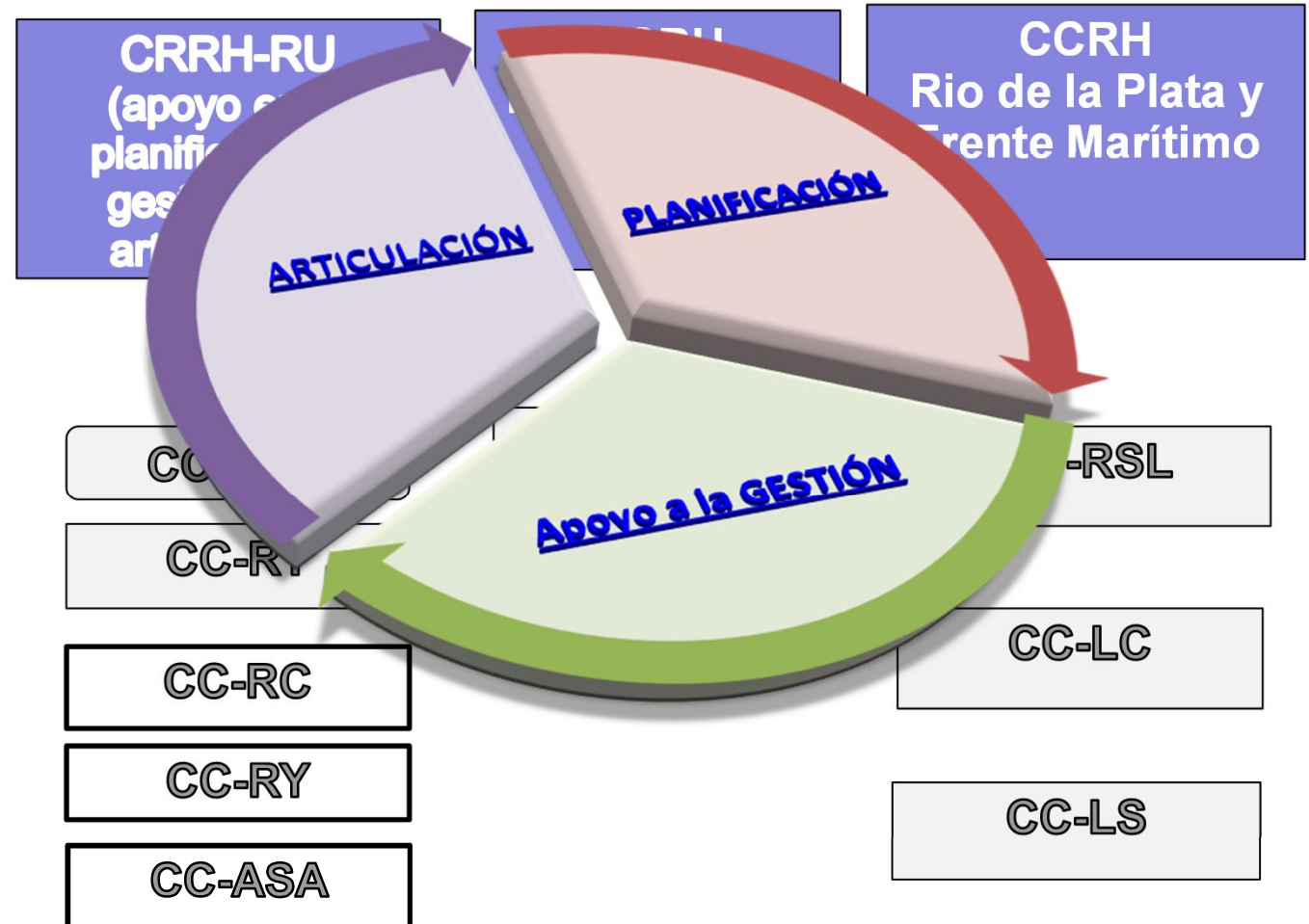

Dirección Nacional
de Aguas

Hacia el Plan de Gestión Integrada de Recursos Hídricos

Ing. Agr. Amalia Panizza
Secretaría Técnica Consejos Regionales de Recursos Hídricos y Comisiones de
Cuencas y Acuíferos

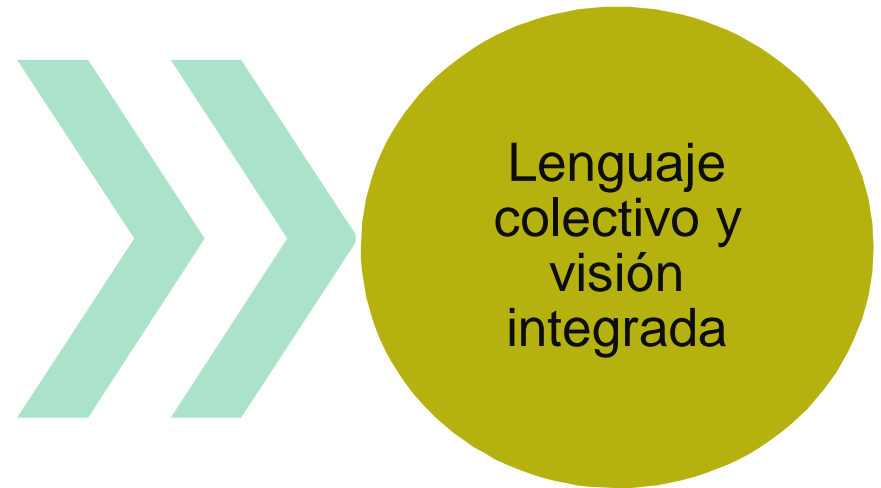
CONSEJO NACIONAL DE AGUA AMBIENTE Y TERRITORIO

(directrices nacionales de agua, ambiente y territorio –plan nacional- /coordinación de Comisiones Asesoras)



Estrategia de trabajo

Etapa 1. Espacio legítimo, colectivo y participativo



Estrategia de trabajo

Etapa 2. Definir una agenda de trabajo que permita abarcar los aspectos de un PLAN

Diagnóstico interactivo y participativo

- Caracterizar e inventariar los recursos hídricos y el sistema territorial: límites, medio biofísico, social, cultural, económico, institucional
- Integración de la información
- Identificación y caracterización de las unidades de planificación

Planificación

- Definición participativa de los objetivos del plan/es
- Definición de la capacidad de cada una de las unidades de planificación (cuencas) de acoger las distintas alternativas de uso.
- Definición de las funciones de producción de bienes y servicios ecosistémicos
- Definición de las funciones de regulación de los servicios ecosistémicos
- Generación de alternativas

Gestión y control

- Definición de la responsabilidad de actores e instituciones en la gestión, seguimiento y contralor de los planes.
- Definición de los mecanismos de resolución de conflictos y de revisión de planes.
- Implementación de planes de seguimiento
- Diseño de directrices y programas



Modificado de Gómez Orea, 2008.



Ministerio de Vivienda
Ordenamiento Territorial
y Medio Ambiente

Dirección Nacional
de Aguas

Estrategia de trabajo

Etapa 3. Formación de grupos de trabajo para abarcar los diferentes temas...



Acciones concretas

- Elaborar un documento de estado de situación (diagnóstico) con la información/visiones de las Instituciones participantes

Se propone a INIA y UDELAR como responsables de esta actividad

- Comenzar a elaborar el plan de gestión integrada de los recursos hídricos de la Cuenca del Río Tacuarembó en sintonía y articulación con el plan regional y nacional de recursos hídricos y otros planes que existan a nivel local.

Por ejemplo; mediante grupo técnico interinstitucional local que trabaje en el tema de forma articulada con las Instituciones de nivel nacional (Se propone a priori: Intendencias, MGAP, INIA, UDELAR, MVOTMA)



MVOTMA

Ministerio de Vivienda
Ordenamiento Territorial
y Medio Ambiente

DINAGUA

Dirección Nacional
de Aguas

Muchas gracias

apanizza@mvotes.gub.uy

2924 9949 interno 5026