



MVOTMA

Ministerio de Vivienda
Ordenamiento Territorial
y Medio Ambiente

COMISIÓN DE CUENCA DEL RÍO CEBOLLATÍ

Treinta y Tres, 23 de Octubre de 2014

SOLICITUD DE DERECHOS DE USO DE AGUA

- Solicitud nueva
- Renovación,
- Modificación
- Cesión de derechos previamente otorgados

Formularios ubicación: web MVOTMA y MGAP

<http://www.mvotma.gub.uy/ciudadania/tramites/tramites-aguas/itemlist/tag/trámites%20de%20agua.html>

<http://www.cebra.com.uy/renare/suelos-y-aguas/uso-y-manejo-de-aguas/proyectos-de-riego-2/>

TODOS LOS TRAMITES MENCIONADOS REQUIEREN:

F. Resumen: se presenta **SIEMPRE** que se realiza un tramite.
form_solicitud_v14_02.doc



FORMULARIO RESUMEN
OBRAS HIDRÁULICAS PARA
APROVECHAMIENTO DE AGUAS

(Completar preferentemente mediante procesador de texto)

TIPO DE SOLICITUD:

- Nueva
- Renovación
- Modificación
- Cesión / Transferencia
- Permiso de estudio

TIPO DE OBRA:

- EMBALSE (represa, tajamar, reservorio)
(Adjuntar ANEXO I)
- TOMA
(Adjuntar ANEXO II)
- TANQUE EXCAVADO
(Adjuntar ANEXO III)
- POZO
(Adjuntar ANEXO IV)
- MANANTIAL
(Adjuntar ANEXO IV)

Si se trata de obras de aprovechamiento **con destino a riego** adjuntar además **ANEXO Va** (caso general) o **Vb** (caso Sistemas de riego de arroz).



Si solicita **Renovación, Modificación o Cesión**, o se trata de una perforación con **Permiso de Estudio otorgado**, indique número de expediente y/o fecha de última resolución:

No. Expediente
anterior:

Fecha resolución
anterior:

IDENTIFICACIÓN DEL SOLICITANTE: ¹

F. de Recepción: se presenta **SIEMPRE** que se realiza un tramite.
form_recepcion_MVOTMA_v14_00.doc

 MVOTMA Ministerio de Vivienda Ordenamiento Territorial y Medio Ambiente	 DINAGUA Dirección Nacional de Aguas	FORMULARIO DE RECEPCIÓN PROYECTO DE OBRA DE APROVECHAMIENTO
OFICINA REGIONAL	_____	
IDENTIFICACIÓN DEL SOLICITANTE	_____	
TIPO DE OBRA:	TIPO DE SOLICITUD:	
Embalse (represa, tajamar, reservorio) <input type="checkbox"/>	Nueva <input type="checkbox"/>	
Toma <input type="checkbox"/>	Renovación <input type="checkbox"/>	
Tanque excavado <input type="checkbox"/>	Modificación <input type="checkbox"/>	
Pozo <input type="checkbox"/>	Cesión / Transferencia <input type="checkbox"/>	
Manantial <input type="checkbox"/>	Permiso de estudio <input type="checkbox"/>	
CONTENIDO DEL PROYECTO (Art. 3º):		

EMBALSE 

F. Resumen + F. Recepción + ANEXO I

form_Anexo_I_v14_01.doc

ANEXO I
EMBALSES (REPRESAS, TAJAMARES, RESERVIOS)

(Completar preferentemente mediante procesador de texto)

OBRA CONSTRUÍDA (SI / NO)	<input type="text"/>	FECHA CONSTRUCCIÓN / MODIFICACIÓN	<input type="text"/>	FECHA INICIO OPERACIÓN	<input type="text"/>
---------------------------------	----------------------	---	----------------------	------------------------------	----------------------

UBICACIÓN DE LA OBRA:

Cuerpo de agua:

Curso a utilizar	<input type="text"/>	
afluente de	<input type="text"/>	
Cuenca / Subcuenca ¹	<input type="text"/>	<input type="text"/>

TOMA  **F. Resumen + F. Recepción + ANEXO II**
form_Anexo_II_v14_01_2.doc

ANEXO II
TOMAS DIRECTAS POR BOMBEO

(Completar preferentemente mediante procesador de texto)


OBRA CONSTRUÍDA (SI / NO)	<input type="checkbox"/>	FECHA CONSTRUCCIÓN / MODIFICACIÓN	<input type="checkbox"/>	FECHA INICIO OPERACIÓN	<input type="checkbox"/>
--	--------------------------	--	--------------------------	---------------------------------------	--------------------------

UBICACIÓN DE LA OBRA:

Cuerpo de agua:


Curso a utilizar	<input type="text"/>
afluente de	<input type="text"/>
Cuenca / Subcuenca ¹	<input type="text"/>

TANQUES EXCAVADOS



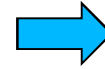
F. Resumen + F. Recepción + **ANEXO III**
form_Anexo_III_v14_01_1.doc

POZOS Y MANANTIALES




F. Resumen + F. Recepción + **ANEXO IV**
form_Anexo_IV_v14_01_1.doc

¿DUDAS SOBRE SOLICITUDES?



INSTRUCTIVO GENERAL
InstGeneral_v14_01.doc



INSTRUCTIVO
SOLICITUD DE DERECHOS DE USO DE AGUA
MEDIANTE OBRAS DE APROVECHAMIENTO

OBRAS HIDRÁULICAS PARA APROVECHAMIENTO DE AGUAS

1. Están sujetas a autorización administrativa todas las **obras hidráulicas de aprovechamiento de aguas con fines de uso privativo**, cualquiera sea el uso del agua (Decreto del Poder Ejecutivo N° 123/999 de 28 de abril de 1999, reglamentario del Art. 4° del Código de Aguas, Ley N° 14.859 de 15 de diciembre de 1978 en la redacción dada por el artículo 251 de la Ley N° 16.320 de 1° de noviembre de 1992). En el caso específico de **aprovechamiento de aguas con fines de riego agrario** rige además lo dispuesto en el Art. 1° del Decreto del Poder Ejecutivo N° 404/001 de 11 de octubre de 2001, reglamentario de la Ley de Riego (Ley N° 16.858 de 3 de setiembre de 1997).
2. La aprobación de la obra hidráulica y el otorgamiento del derecho de uso sobre las aguas a utilizar son competencia del Ministerio de Vivienda, Ordenamiento Territorial y Medio Ambiente (MVOTMA), **Dirección Nacional de Aguas (DINAGUA)**.
3. **En los casos de riego agrario**, corresponde además la presentación de un Plan de Uso de Suelos y Aguas cuya aprobación compete al Ministerio de Ganadería, Agricultura y Pesca (MGAP), **Dirección General de Recursos Naturales Renovables (DGRNR)**, según lo dispuesto por las Leyes N° 16.858 y N° 18.564, el Decreto N° 405/008, la Resolución Ministerial 074/2013 y las Resoluciones de la DGRNR.

¿DUDAS JURIDICAS?



INSTRUCTIVO JURIDICO

InstJuridicoNotarial_v14_00.doc



INSTRUCTIVO JURÍDICO NOTARIAL
SOLICITUD DE DERECHOS DE USO DE AGUA
MEDIANTE OBRAS DE APROVECHAMIENTO

Para obtener la aprobación del Proyecto de Obra de Aprovechamiento, desde el punto de vista Jurídico - Notarial, se deberá cumplir con el presente instructivo, el cual resulta de aplicación respecto de cualquier tipo de solicitudes de uso de agua.

1. VINCULACIÓN JURÍDICA

Se exige cumplir con este recaudo tanto en caso de solicitudes nuevas como de renovaciones, modificaciones, cesiones, etc.

La vinculación jurídica se acreditará exclusivamente mediante CERTIFICADO NOTARIAL.

Si el titular de la solicitud es propietario, arrendatario, comodatario, usufructuario, etc, de todas las superficies afectadas y/o beneficiadas, identificadas en los planos técnicos agregados, deberá acreditarlo. En caso contrario, deberá indicar que se encuentra autorizado en forma expresa por su(s) titular(es).

En caso de no contar con autorización expresa, se deberá proporcionar a la Administración, también mediante certificado notarial nombre y domicilio de los titulares de los bienes afectados

APROVECHAMIENTOS HIDRICOS con DESTINO RIEGO.

PLANES DE USO DE SUELOS Y AGUAS (MGAP)

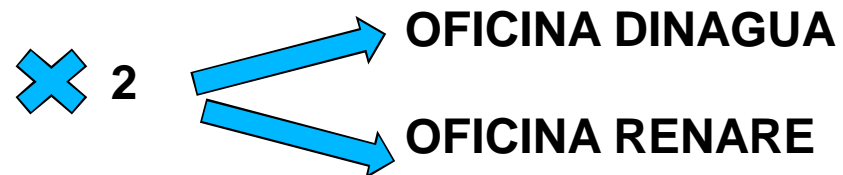
Riego en general  **Anexo Va**

Sistemas de riego para ARROZ  **Anexo Vb**

APROVECHAMIENTOS HIDRICOS con DESTINO RIEGO.

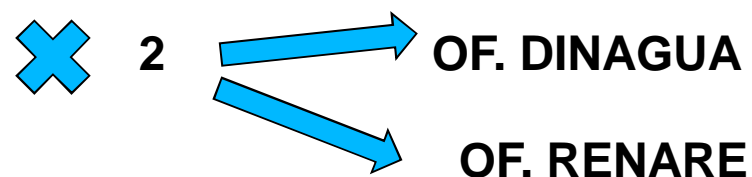
Ejemplo 1: Renovación de Embalse Destino Riego.

F. Resumen + F. Recepción + Anexo I + Anexo Va



Ejemplo 2: Renovación de Toma Sistema de Riego.

F. Resumen + F. Recepción + Anexo II + Anexo Vb





MVOTMA

Ministerio de Vivienda
Ordenamiento Territorial
y Medio Ambiente

**REGIONAL Treinta y Tres
DINAGUA**

**rhtreintaytres@mvoatma.gub.uy
Teléfono: 44522817**

Ing. Agr. Carlos Machado