

Proyecto “Fortalecimiento de los procesos de participación en la Cuenca Alta del Río Negro”



CENUR
NORESTE



UNIVERSIDAD
DE LA REPÚBLICA
URUGUAY



Ministerio
de Ambiente



Ministerio
de Ganadería,
Agricultura y Pesca



Ministerio
de Industria,
Energía y Minería

RIVERA
Sin fronteras



Intendencia Departamental de
TACUAREMBO



11ª Sesión de la Comisión de Cuenca del Río Tacuarembó

31 de agosto de 2022

“Fortalecimiento de la participación en la
Cuenca Alta del Río Negro”

Uruguay

Melo

BREVE DESCRIPCIÓN DEL PROYECTO

ITEM	DESCRIPCIÓN
NOMBRE DEL PROYECTO:	<i>ID PT4-01 “Fortalecimiento de los procesos de participación” (difusión y talleres)</i>
EJE TEMÁTICO AL QUE PERTENECE:	<i>PROGRAMA TRANSVERSAL 4. Educación y participación en la gestión sustentable del agua</i>
MINISTERIO AL QUE PERTENECE:	<i>MINISTERIO DE AMBIENTE</i>
UNIDAD EJECUTORA RESPONSABLE:	<i>DIRECCIÓN NACIONAL DE AGUAS</i>
PRESUPUESTO FINANCIADO:	<i>USD 50.000</i>
FECHA DE INICIO: FECHA DE FINALIZACIÓN:	<i>Enero 2020</i> <i>Setiembre 2022</i>
BREVE DESCRIPCIÓN DEL PROYECTO:	<i>Convenio (Fundación para el apoyo de la Facultad de Ciencias Económicas-CENUR Norte-Sede Tacuarembó)</i>

EQUIPO



Amalia Panizza
Coordinadora del Proyecto
Dirección Nacional de Aguas, Ministerio de Ambiente



Gustavo Ferreira
Coordinador del Proyecto
Dpto. de Ciencias Económicas, Sede Tacuarembó, Udelar



Daniel Cal
Prof. Adjunto Dpto. Ciencias Económicas
Sede Tacuarembó, CENUR Noreste, Udelar



Ana de Armas
Coordinadora Iniciativa para el Río Negro



Amalia Stuhldreher
Prof. Adjunta Instituto de Desarrollo Sostenible,
Innovación e Inclusión Social (IDIIS)
Sede Tacuarembó, CENUR Noreste, Udelar



Rodolfo Franco
Prof. Asistente Núcleo de Estudios Rurales (NER)
Sede Tacuarembó, CENUR Noreste, Udelar



Mario Pereira
Ex Encargado Regional Tacuarembó de DGRN
División Suelos y Agua, MGAP



Romina Sanabria
Lic. en Geología - DINAGUA
Ministerio de Ambiente - Regional Tacuarembó



Claudia Ramos
Prof. Instituto de Desarrollo Sostenible,
Innovación e Inclusión Social (IDIIS)
Sede Tacuarembó, CENUR Noreste, Udelar



Gerardo de los Santos
Lic. en Recursos Hídricos y Riego
Ayudante Técnico - DINAGUA - MA



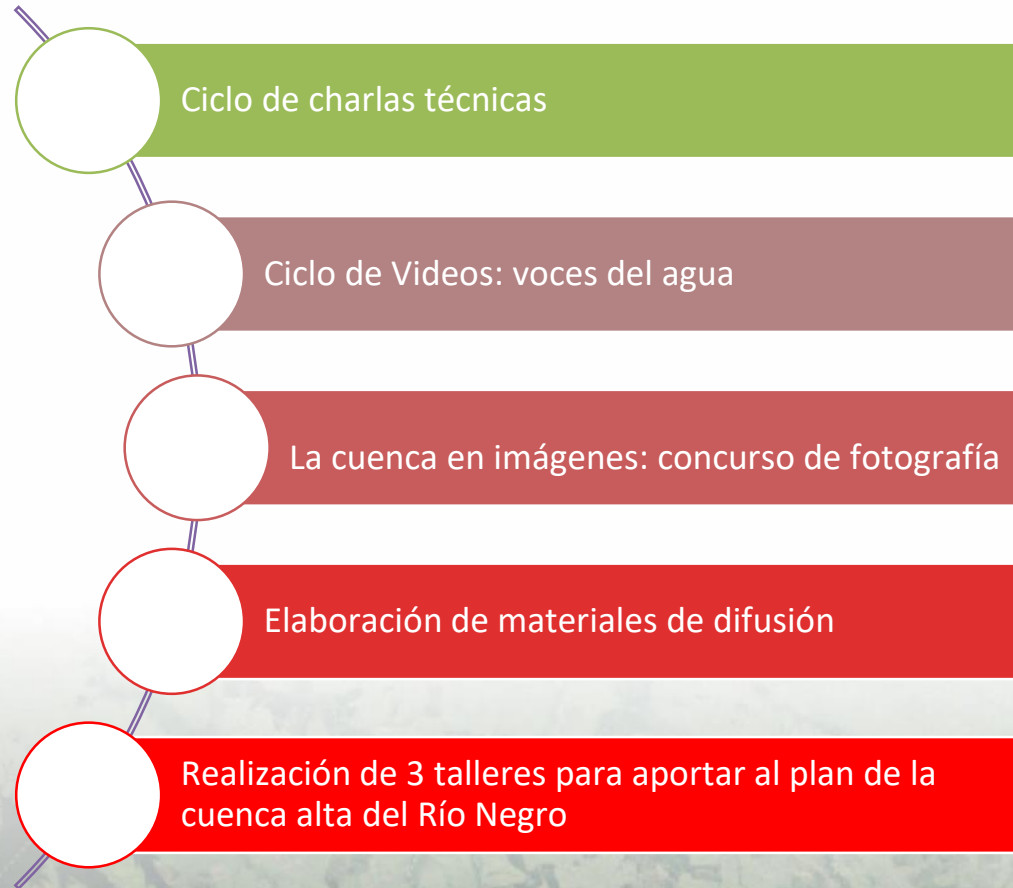
Diego Pereira
Comunicador Proyecto
Sede Tacuarembó, CENUR Noreste, Udelar

Uruguay

BREVE DESCRIPCIÓN DEL PROYECTO

Actividades

Objetivo:
Desarrollar e implementar un programa de participación de los actores locales, dirigido fundamentalmente a la Cuenca alta del Río Negro



Uruguay

Melo


ACTIVIDADES Y GRADO DE AVANCE

Hitos	Entregas intermedias:
1.	<ul style="list-style-type: none">✓ Plan de trabajo, diseño del 1er ciclo de charlas. Realización de charla 1 con su correspondiente informe y registro disponible virtual: "Sistemas de producción agropecuarios y su influencia de contaminación en aguas superficiales y profundas" (modalidad presencial y virtual). Departamentos de Rivera, Tacuarembó y Cerro Largo
2.	<ul style="list-style-type: none">✓ Realización del ciclo de charlas 2 (modalidad virtual) y su correspondiente registro.✓ Charla 1: "El agua y su relación con las cadenas productivas".✓ Charla 2 Ciclo de charlas técnicas: "Institucionalidad del agua en la cuenca alta del Río Negro". Módulo 1: Institucionalidad Ambiental y Política Nacional de Aguas.✓ Charla 3 Módulo 2: Políticas transversales con gran incidencia en el plan de gestión integrada de recursos hídricos de la cuenca del Río Negro.✓ Primer taller con educadores para la construcción del Plan: "Taller para conocer y contribuir al plan de gestión integrada de los recursos hídricos de la cuenca alta del Río Negro: contribución desde la educación.
3.	<ul style="list-style-type: none">✓ Charla 4 "Cambio y variabilidad climática".✓ 10 videos estilo "voces del agua" en formato de difusión local✓ Informe de la charla 3✓ Informe del segundo taller de construcción del Plan
4.	<ul style="list-style-type: none">✓ 50-100 imágenes resultado del concurso "La Cuenca en imágenes" y el informe del tercer taller de construcción del Plan.✓ Informe del Tercer Taller de Construcción del Plan
5.	<ul style="list-style-type: none">✓ Resumen del Plan de la Cuenca Alta del Río Negro, en formato digital para difusión a todo público y conforme a los lineamientos del Plan Nacional de Aguas y tomando como insumo el trabajo y la información disponible en el Plan de Cuenca del Río Tacuarembó y los insumos y aportes de los actores locales (no incluye reproducción) (en proceso)

GRADO DE AVANCE RESPECTO A LOS HITOS PRESENTADOS

Hito 1:

- Elaboración de **Plan de trabajo del Proyecto**
- Diseño de **Ciclo de Charlas** en el marco de la Iniciativa del Río Negro, y realización de la 1º Charla realizada en la Ciudad de Tacuarembó titulada **“Políticas en materia de conservación de suelos y calidad de aguas”**:



GRADO DE AVANCE RESPECTO A LOS HITOS PRESENTADOS

Cumplimiento del Hito 2: Informe de la realización del ciclo de charlas 2 y el primer taller para la construcción del Plan

Módulo 1: Institucionalidad Ambiental y Política Nacional de Aguas 05 de Mayo 2021

Módulo 2: Políticas transversales con gran incidencia en el Plan de Gestión Integrada de Recursos Hídricos de la Cuenca del Río Negro 19 de Mayo 2021

Temática	Expositor/a	Institución
“Institucionalidad y política ambiental en el país”, con énfasis en la evolución de la institucionalidad ambiental, creación del Ministerio de Ambiente y Política ambiental	Dr. Marcelo Cousillas	MA
“Institucionalidad del agua en el país y Política Nacional de Aguas”, con énfasis en la evolución de la institucionalidad del agua. La DINAGUA y sus competencias	Dra. Mónica Zapettini	MA-DINAGUA -Jurídica
“Institucionalidad del Agua y Política Nacional de Agua Potable y Saneamiento”, con énfasis en las instituciones en el territorio y principales competencias	Soc. Andrea Gamarra	MA-DINAGUA
“Camino recorrido en la construcción de la gestión integrada del agua en la Cuenca del Río Negro: Consejo Regional y Comisiones de Cuenca”, con énfasis en el Plan Nacional de Aguas, Consejos Regionales y Comisiones de Cuenca	Ing. Agr. Amalia Panizza	MA-DINAGUA

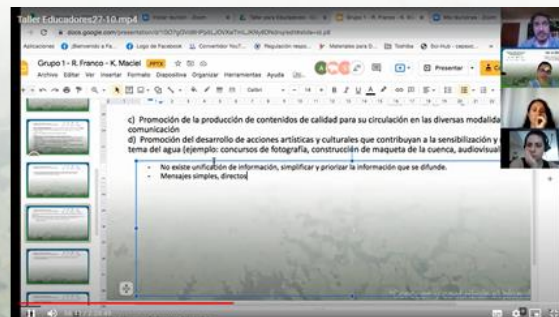
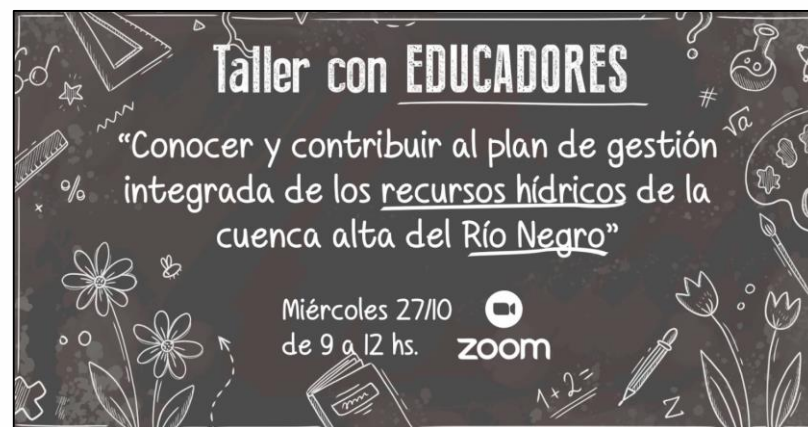
Temática	Expositor/a	Institución
“Política de OTDS en la Cuenca del Río Negro”, con énfasis en los principales instrumentos de OT en la cuenca del Río Negro y particularmente en la Cuenca Alta.	Paula Venturini	MVOT - DINOT
“Institucionalidad y políticas industria, energía y minería en la cuenca del Río Negro”, con énfasis en las principales políticas, industria, energía y minería en la Cuenca del Río Negro.	Alicia Torres	MIEM
“Institucionalidad y políticas agropecuaria en la Cuenca del Río Negro”, con énfasis en la institucionalidad y principales políticas agropecuarias.	Carolina Miranda - Andrés Beretta	MGAP - DGRN
“Institucionalidad y políticas que contribuyen a la Gestión Integrada del Agua desde los gobiernos departamentales”	Ana Lluviera	IDR
	Pablo da Rosa	IDT
	Emilio Domínguez	IDCL

GRADO DE AVANCE RESPECTO A LOS HITOS PRESENTADOS

Cumplimiento del Hito 2: Informe de la realización de la charla 2 y el primer taller para la construcción del Plan

Realización de Taller para conocer y contribuir al Plan de Gestión Integrada de los Recursos Hídricos de la Cuenca Alta del Río Negro: contribución desde la educación

- **Objetivo:** conocer y contribuir al Plan, con énfasis en los proyectos relacionados con el Programa 10 de dicho Plan: “Educación para el Agua, Comunicación, Investigación y Desarrollo de Capacidades”.



Uruguay

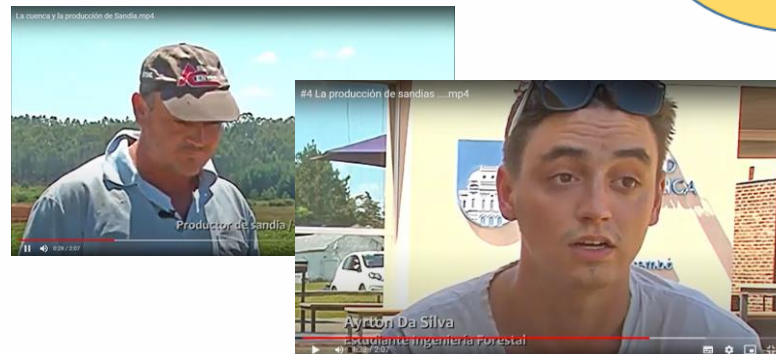
GRADO DE AVANCE RESPECTO A LOS HITOS PRESENTADOS

Cumplimiento del Hito 3: Realización 10 videos estilo “voces del agua” en formato de difusión local

Video 1: Realizado con el objetivo de informar acerca del Proyecto de Fortalecimiento de la Participación en la Cuenca Alta del Río Negro




Video 4: Realizado con el objetivo de informar acerca de “La producción de Sandías en la Cuenca Alta del Río Negro”. Se entrevistó al Prod. de sandía Josemar Lovatto y al estudiante de Ing. Forestal de la Sede Tacuarembó del CENUR Noreste Ayrton Da Silva



Video 5: “El agua y la escuela rural de Paso Mazangano”, entrevista a Maestra de Escuela Rural - Alexandra Martínez

Video 6: “Generación de conocimiento en el territorio desde la Udelar”- Diego Bracco, Docente Investigador CENUR Noreste Udelar



Video 7: “Cerritos de indios: huellas arqueológicas e históricas”- Camila Gianotti, Investigadora del LAPPU, Udelar



Video 8: “La cuenca y su patrimonio. Represa Cuñapirú - Rivera”- Prof. Dr. Eduardo Palermo – Director del Museo de Patrimonio de Rivera



Video 9: “Biodiversidad”- Ing. Agr. Alvarito Armúa. Director del Paisaje Protegido, Valle del Lunarejo - SNAP

Video 10: “La Cuenca y la recreación”- Roberto Cuña: Presidente del Club de Pesca Arachanes, Melo – José Moraes: Integrante de la Comisión Directiva.



GRADO DE AVANCE RESPECTO A LOS HITOS PRESENTADOS

Cumplimiento del Hito 3: Informe con la charla 3 y el informe del segundo taller de construcción del Plan

Ciclo de charlas técnicas:
"Cambio y Variabilidad Climática en la Cuenca del Río Negro"
Miércoles 8 de diciembre de 2021.
Hora: 9:00-11:30

Programa de la Actividad:

9:00- 9:15. Apertura de la actividad a cargo de Daniel Cal (UDELAR, CENUR Noreste Sede Tacuarembó) y de Viviana Pesce (Directora Nacional de Aguas)		
Expositores y tiempo	Nombre de la charla	Aspectos centrales
9:15-9:40 Walter Baethgen. Instituto Nacional de Investigaciones Agropecuarias (INIA) Tiempo: 25 min	"La dimensión internacional de la variabilidad y el cambio climático"	Evolución de la temática, recursos hídricos e implicancias para la producción agropecuaria del Uruguay
9:40-10:05 Belén Reyes. Dirección Nacional de Cambio Climático. Ministerio de Ambiente (MA) Tiempo: 25 min	"La dimensión Nacional: Marco Institucional y compromisos nacionales sobre Variabilidad y Cambio Climático."	Ministerio de Ambiente, Dirección Nacional de Cambio Climático y compromisos país- COP26
10:10-10:35 Alejandro Bertón Intendencia Departamental de Rivera (IDR) Tiempo: 25 min	"La dimensión local: presentación del Plan de Adaptación al Cambio Climático, para Rivera y Tacuarembó: Área Rural".	Acciones locales
10:35-10:50 Síntesis de las exposiciones a cargo de Amalia Stuhldreher docente e Investigadora del CENUR Noreste Sede Tacuarembó de la Universidad de la República.		
10:50-11:20 Espacio para preguntas e intercambio. Moderan: Claudia Ramos, Mario Pereira y Rodolfo Franco		
11:20-11:30 Cierre de la actividad a cargo de Amalia Stuhldreher y de Amalia Panizza.		

Proyecto:
"Fortalecimiento de la participación en la cuenca alta del Río Negro"

Fecha: 07 de mayo

PROGRAMA

8:45 a 9:00	Ingreso a la sala virtual (ajustes de conexión), Moderación Guillermina Ferreira (Coordinador del Proyecto, y Diego Pereira Unidad de Comunicación UDELAR)
9 a 9:05	Bienvenida Institucional y video: Ing. Viviana Pesce, Directora de DINAGUA - Ana Casaroli, Directora Sede Tacuarembó, UDELAR.
9:05 a 9:35	Presentación del proyecto y formato Guillermina Ferreira de los recursos hídricos de la Cuenca Alta del Río Negro - Amalia Panizza, DINAGUA
9:35 a 9:45	Metodología del Taller y preguntas disparadoras - Amalia Stuhldreher, UDELAR
9:45 a 11:10	Trabajo en grupo
11:10 a 11:30	Presentación de la síntesis de cada grupo
11:30 a 12:00	Cierre de la actividad

GRADO DE AVANCE RESPECTO A LOS HITOS PRESENTADOS

Cumplimiento del Hito 4:

Se obtuvieron 86 imágenes del concurso “La Cuenca en imágenes”
Y se redactó el informe del tercer taller de construcción del Plan.

Participa!

Concurso Fotografía
Proyecto "Fortalecimiento de la participación en la Cuenca Alta del Río Negro"

LA CUENCA EN IMÁGENES

Temas

- La cuenca como soporte a la actividad productiva.
- La cuenca, historia, su gente, su patrimonio cultural y su uso para recreación.
- La cuenca, su flora, su fauna y el paisaje.

¿Cómo participar?
proyectoparticipacionf@gmail.com

Las fotografías deben ser enviadas por correo electrónico a la dirección proyectoparticipacionf@gmail.com, desde el día 15 de diciembre de 2021 hasta el 28 de febrero de 2022 hora 23:59. Indicándose en el propio correo enviado, el nombre completo del autor, número telefónico de contacto y categoría.

Recepción de propuestas

Plazos y categorías

Dirigido a:
Todos y todas las personas residentes en la cuenca del Río Tacuarembó

Fechas
Apertura: 15/12/2021
Cierre: 28/02/2022

Categorías
Niños hasta 12 años
Adolescentes 13 a 17 años
Mayores de 18 años

Organizan
Proyecto "Fortalecimiento de la participación en la Cuenca Alta del Río Negro"

Apoya



**LA CUENCA
EN IMÁGENES**

Temas:

El concurso buscó abordar tres grandes temas:

- La cuenca como soporte a la actividad productiva.
- La cuenca, historia, su gente, su patrimonio cultural y su uso para recreación.
- La cuenca, su flora, su fauna y el paisaje.

Categorías:

- ✓ niños (hasta 12 años de edad)
- ✓ adolescentes (13 a 17 años de edad)
- ✓ adultos (mayores de 18 años)

PROYECCIÓN

Realización de muestra itinerante:

Las imágenes resultantes del concurso “La Cuenca en imágenes” serán presentadas en los departamentos de Cerro Largo, Rivera y Tacuarembó.



GRADO DE AVANCE RESPECTO A LOS HITOS PRESENTADOS

Cumplimiento del Hito 5:

Insumos para el Plan de cuenca de la cuenca alta del Río Negro, en formato digital para difusión a todo público y conforme a los lineamientos del Plan Nacional de Aguas y tomando como insumo el trabajo y la información disponible en el Plan de Cuenca del Río Tacuarembó y los insumos y aportes de los actores locales (no incluye reproducción)
(en proceso)



Imágenes cedidas por Orejanos del Río

Uruguay

Previsto para fines de setiembre 2022

Proyecto:
"Fortalecimiento de la participación en la cuenca alta del Río Negro"



CENUR
NORESTE



UNIVERSIDAD
DE LA REPÚBLICA
URUGUAY



Ministerio
de Ambiente



Ministerio
de Ganadería,
Agricultura y Pesca



Ministerio
de Industria,
Energía y Minería

Muchas Gracias!

Contacto: proyectoparticipacionf@gmail.com
Uruguay