



II Reunión Red Interamericana de Catastro y Registro de la Propiedad

CATASTRO ABIERTO

Dirección Nacional de Catastro de Uruguay
Ministerio de Economía y Finanzas
Panamá, Setiembre 2016




Iniciativa inclusión del Catastro Nacional en Plan Nacional de Gobierno Abierto a través de disponibilidad de sus datos en forma abierto



Marco de gobierno abierto en el país

Proceso y resultados en Catastro Abierto

Reflexiones





Grandes avances en Gobierno electrónico

Agencia Para el Gobierno Electrónico (AGESIC)

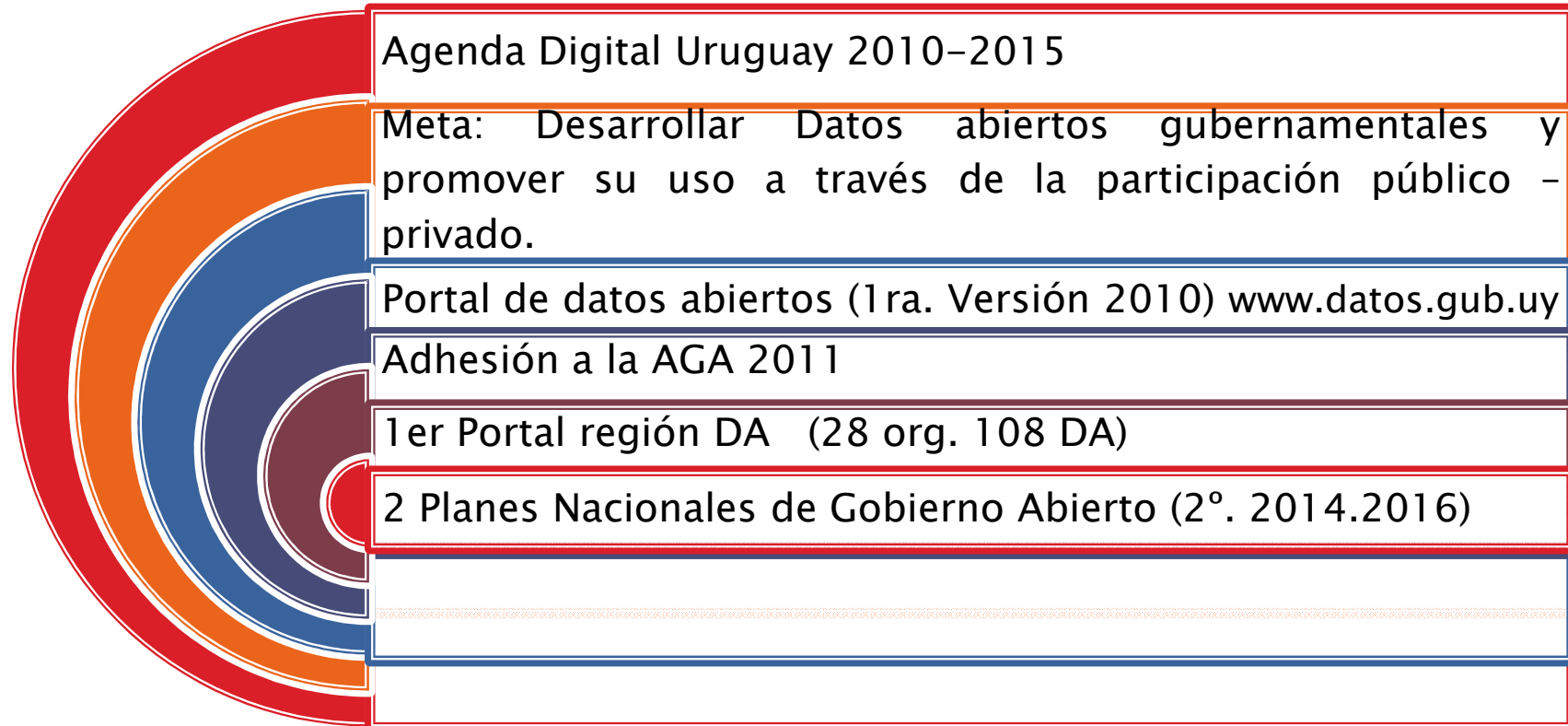
Alta e - participación ciudadana

Adhesión y desarrollo gobierno abierto a nivel nacional.

7° puesto mundial en Índice Global de Datos Abiertos, y 2° en Latinoamérica (2015)



Principales hitos de contexto:



- ⇒ Promover transparencia
- ⇒ Aumentar participación ciudadana en asuntos públicos.
- ⇒ Uso de nuevas tecnología para mejor gobernanza



De datos públicos a datos abiertos: (UY)

- Desarrollo de estrategia nacional de DA

- Construcción plataforma de datos abiertos de soporte

- Formato de reuso de DA y creación de servicios de valor al ciudadano



2° Plan Nacional Gobierno Abierto 2014-2016

Inclusión de iniciativa “CATASTRO ABIERTO”

Publicación masiva de bases de datos alfanuméricas en formato abierto, permitiendo así su uso y reutilización con fines multipropósito para toda la ciudadanía, con transparencia y mejora de servicios



Catastro abierto ⇒ Disponibilización de datos

• 1° versión 2° semestre 2014

• Publicación mensual de base de datos alfanumérica en archivos CSV a través de a <http://catastro.mef.gub.uy/10251/10/areas/datos-abiertos.html>

• Descarga masiva de datos y metodatos.

• Herramienta de interacción con usuarios

• ...: 1er.Sem 2014, 227 descarga de datos y 270 metadatos (1,2 m parcelas)

• Julio 2015 - Julio 2016 - 3.480 ingresos. 2325 descargas



Información disponible

Urbano:

- identificación; aérea terreno, aérea edificada, líneas de construcción, caracterización, valor total, y valor base impuestos nacionales.

Rural:

- identificación; aérea terreno, aérea edificada, valor total, y valor base impuestos nacionales.

Herramienta

- Identificación de usuario, consulta y/o comentario



Información disponible

MINISTERIO DE ECONOMÍA Y FINANZAS

Institucional | Sala de Prensa | Concursos | Adquisiciones | Datos | Transparencia | Contacto MEF

 Dirección Nacional de Catastro

 JOSE ARTIGAS
Unión de los Pueblos Libres
BIENESTARIDIVU

Buscar en el MEF Buscar en este sitio

Institucional Comunicación Marco Legal Asistencia al Usuario Transparencia Gobierno Abierto Contacto

Datos Abiertos


El catastro, una herramienta para el desarrollo económico y territorial

El catastro como registro administrativo de los bienes inmuebles de todo el país cumple un rol importante en el funcionamiento de la economía, en la medida que permite ubicar el desarrollo de la actividad económica en un lugar específico del territorio.

VISUALIZADOR GEOGRÁFICO



- GeoCatastro
- Emisión de Cédulas Catastrales Comunes
- Solicitud de Cédulas Catastrales Informadas





Archivo Editar Ver Historial Marcadores Herramientas Ayuda

Datos Abiertos

catastro.mef.gub.uy/10251/10/areas/datos-abiertos.html

Portal Web Dirección Nacional de ... Dirección Nacional de ... Inicio de sesión en el c...

Buscar en el MEF Buscar en este sitio

Institucional Comunicación Marco Legal Asistencia al Usuario Transparencia Gobierno Abierto Contacto

[Inicio](#) » [Gobierno Abierto](#) » Datos Abiertos

Datos Abiertos

La publicación masiva de datos catastrales en formato abierto permitirá su uso y reutilización con variados propósitos por parte de la ciudadanía (profesionales, asociaciones profesionales, particulares, sector privado vinculado al mercado inmobiliario, organismos públicos y público en general), aportando transparencia y mejorando la gestión de los servicios.

Se publicará periódicamente la información alfanumérica básica de los padrones urbanos y rurales vigentes de todo el país con sus correspondientes metadatos, permitiendo su análisis por departamento y régimen, complementando la información publicada en nuestro portal geográfico.

[Metadatos](#) (Última actualización 09/2016)

[Datos](#) (Última actualización 09/2016)

La Dirección Nacional de Catastro autoriza a la utilización, reproducción, transformación o distribución de los conjuntos de datos abiertos publicados en esta página siempre que se cumpla con la obligación de reconocer, citar y/o enlazar a la Dirección Nacional de Catastro como la fuente de dichos conjuntos de datos. Deben conservarse, y por tanto no alterarse ni suprimirse, los metadatos correspondientes a los conjuntos de datos publicados, la fecha de actualización y las condiciones de utilización o reutilización de los mismos. La Dirección Nacional de Catastro deslinda asimismo toda responsabilidad sobre la utilización, reproducción, transformación o distribución que de la información publicada hagan los terceros limitando su responsabilidad exclusivamente a los conjuntos de datos publicados en su versión original.

[Agradecemos sus sugerencias](#) (Cuando aparezca el formulario de contacto, por favor seleccione el motivo "Datos Abiertos", antes de enviar su sugerencia)

- GeoCatastro
- Emisión de Cédulas Catastrales Comunes
- Solicitud de Cédulas Catastrales Informadas
- Solicitud de Certificados de Propiedad Horizontal
- Declaración jurada de Caracterización Urbana
- Consulta por Padrón
- Consulta por Expediente
- Sistema de Seguimiento de Registro y Cotejo de Planos
- Vínculos

Seguinos en

ES 04:09 p.m. 16/09/2016



Archivo Editar Ver Historial Marcadores Herramientas Ayuda

Datos Abiertos x +

catastro.mef.gub.uy/10251/10/areas/datos-abiertos.html

Portal Web Dirección Nacional de ... Dirección Nacional de ... Inicio de sesión en el c...

Buscar en el MEI Buscar en este sitio

Institucional Comunicación Marco Legal Asistencia al Usuario Transparencia Gobierno Abierto Contacto

datos.abiertos.dnc9-2016.rar - WinRAR (copia de evaluación)

Archivo Órdenes Herramientas Favoritos Opciones Ayuda

Añadir Extraer en Comprobar Ver Eliminar Buscar Asistente Información Buscar virus Comentario Proteger auto extraíble

datos.abiertos.dnc9-2016.rar - archivo RAR, tamaño descomprimido 299.286.745 bytes

Nombre	Tamaño	Comprimido	Tipo	Modificado	CRC32
Carpeta de archivos					
Categorías de Construcción.csv	125	89	Archivo de valores...	19/08/2015 12:...	3E7327CF
Cielorrasos.csv	20	20	Archivo de valores...	18/08/2015 06:...	5FE69CD9
Cubiertas.csv	134	87	Archivo de valores...	19/08/2015 04:...	368436E0
Departamentos.csv	306	191	Archivo de valores...	18/08/2015 06:...	36507304
Destinos.csv	1.318	709	Archivo de valores...	19/08/2015 04:...	29E73DDA
Estados de Conservación.csv	158	99	Archivo de valores...	19/08/2015 12:48 p.m.	D318E2
Líneas de Construcción.csv	206.724.717	19.016.376	Archivo de valores...	05/09/2016 05:...	509130EA
Localidades.csv	10.539	3.839	Archivo de valores...	06/09/2016 05:...	F46588DB
Padrones Rurales.csv	7.899.635	2.545.795	Archivo de valores...	06/09/2016 05:...	38A8FC83
Padrones Urbanos.csv	84.649.151	15.172.507	Archivo de valores...	12/09/2016 04:...	1A3BD853
Tipos de Obra.csv	642	163	Archivo de valores...	19/08/2015 04:...	900F9BC5

Total 299.286.745 bytes en 11 ficheros

Abiertos, antes de enviar su sugerencia

ES 04:11 p.m. 16/09/2016



Archivo Editar Ver Historial Marcadores Herramientas Ayuda

metadatos.9-2016.pdf

catalogodatos.gub.uy/dataset/a0ff3085-b886-454b-8e8b-88f59b090cc/resource/18b4d38a-9ab4-42fb-8ff6-63a823f3b221/download/metadatos.9-2016.pdf


Portal Web Dirección Nacional de ... Dirección Nacional de ... Inicio de sesión en el c...

Página: 1 de 3 Tamaño automático

Padrones Rurales		
Atributo	Descripción	Forma to
Código Departamento	Ver tabla Departamentos	Alfanumérico (1)
Nº Padrón	Identificador único del padrón en el departamento	Númérico Entero (6)
Sección Catastral	Número de sección catastral	Númérico Entero (2)
Área predio	Expresada en metros cuadrados	Númérico Entero (10)
Valor real total	Expresada en pesos	Númérico Entero (15)
Valor para impuestos	Expresada en pesos	Númérico Entero (15)

Padrones Urbanos		
Atributo	Descripción	Forma to
Código Régimen	CO-Común; PH-Propiedad Horizontal; UH-Urbanización PH	Alfanumérico (2)
Código Departamento	Ver tabla Departamentos	Alfanumérico (1)
Código Localidad	Ver tabla Localidades	Alfanumérico (2)
Nº Padrón	Identificador único del padrón en la localidad	Númérico Entero (6)
Block/Manzana	Block para PH / Manzana para UPH	Alfanumérico (2)
EP/SS	Entrepiso / Subsuelo	Alfanumérico (2)

ES 04:14 p.m. 16/09/2016





Archivo Editar Ver Historial Marcadores Herramientas Ayuda

Contacto

catastro.mef.gub.uy/9834/10/areas/contacto.html

Portal Web Dirección Nacional de ... Dirección Nacional de ... Inicio de sesión en el c...

[Inicio](#) » [Contacto](#)

Contacto

Los campos marcados con * son obligatorios.

1. Información Personal

Nombre Completo *

Correo Electrónico *

Motivo *

Seleccione una opción ▾

Ingresar a continuación su consulta o comentario *

Escriba aquí su consulta o comentario

Usted está enviando una consulta al Ministerio de Economía y Finanzas.
A continuación se encuentra la cláusula de consentimiento informado para el tratamiento de sus datos personales. Si está de acuerdo, seleccione Acepto para completar el envío de la información.

Cláusula de Consentimiento Informado

De conformidad con la Ley N° 18.331, de 11 de agosto de 2008, de Protección de Datos Personales y Acción de Habeas Data (LPDP), los datos suministrados usted quedarán incorporados en una base de datos, la cual será procesada exclusivamente para la siguiente finalidad: Cumplir el cometido del formulario actual. Los datos personales serán tratados con el grado de protección adecuado, tomándose las medidas de seguridad necesarias para evitar su alteración, pérdida, tratamiento o acceso no autorizado por parte de terceros que lo puedan utilizar para finalidades distintas para las que han sido solicitados al usuario. El responsable de la base de datos es la Dirección Nacional de Catastro y la dirección donde podrá ejercer los derechos de acceso, rectificación, actualización, inclusión o supresión, es Rondeau 1437, según lo establecido en la LPDP.

- GeoCatastro
- Emisión de Cédulas Catastrales Comunes
- Solicitud de Cédulas Catastrales Informadas
- Solicitud de Certificados de Propiedad Horizontal
- Declaración jurada de Caracterización Urbana
- Consulta por Padrón
- Consulta por Expediente
- Sistema de Seguimiento de Registro y Cotejo de Planos
- Vínculos

Seguinos en

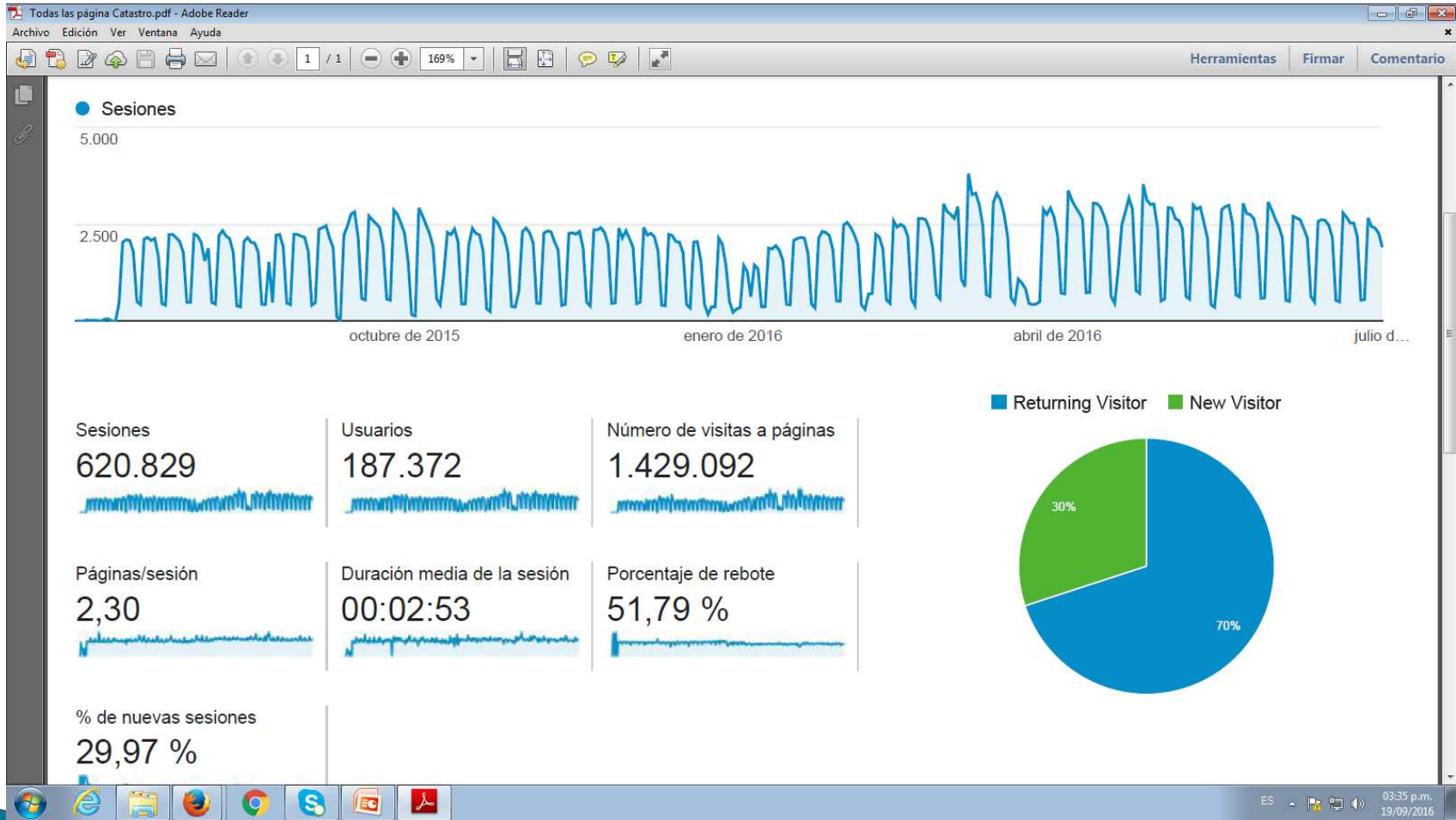
-
-
-

Traductor

ES 04:15 p.m. 16/09/2016



Sitio web DNCatastro





Compromiso “estrella” 2015 – AGA

Catastro abierto:

- 1 de 3 compromisos estrella MRI
- 27 iniciativas públicas, 13 sociedad civil

Tipo iniciativa: DA

4 categorías evaluadas

- Especificidad ALTA
- Relevancia a los valores de la AGA: 3 de 4
- Impacto potencial: TRANSFORMADOR
- Cumplimiento: SUSTANCIAL

Recomendación:

- Mejorar herramienta de interacción con usuarios.




Compromiso “estrella” 2015 – AGA

RESUMEN DEL COMPROMISO	ESPECIFICIDAD				RELEVANCIA A LOS VALORES AGA				IMPACTO POTENCIAL				CUMPLIMIENTO			
	Ninguno	Bajo	Medio	Alto	Acceso a la información	Participación ciudadana	Rendición de cuentas pública	Tecno. e innov. para la transp. y rend. de cuentas	Ninguno	Menor	Moderado	Transformador	No iniciado	Limitado	Sustancial	Completo
				X	X	X		X				X			X	



4.3 | Catastro abierto (★)

- Compromiso considerado ESTELAR por ser MEDIBLE,
- RELEVANTE en cuanto a valores de la AGA
- Impacto TRANSFORMADOR
- Complementamente IMPLEMENTADO





¿Porqué usar datos abiertos en Catastro?

Características de Datos Abiertos:





Reflexiones




Voluntad política
y compromiso
con gobierno
abierto.



Importancia que le
otorgo a Uy Contar
con información del
territorio en datos
abiertos.

Propiciar sinergias
Institucionales y en
toda la sociedad
para que se
instale.





Reflexiones



•Transparencia y democratización de datos del territorio

•Servicios públicos + eficientes e innovadores



•Facilitar s. privado uso y reuso DA + valor agregado + servicios ciudadanía



Reflexiones



•Fortalecer aprendizaje países región

•Fomentar accesibilidad, uso, interoperabilidad



•Mejorar gobernanza y participación inclusiva

Muchas gracias!

Ec. Sylvia Amado
samado@catastro.gub.uy