



# INSTRUCTIVO FORMULACIÓN PROYECTOS PREDIALES LLAMADO LAGUNA DEL SAUCE

El presente documento constituye una guía de navegación en el aplicativo dispuesto para el Llamado.

En el encontrará indicaciones para visualizar las propuestas aprobadas al Agente Territorial de Desarrollo Rural (ATDR), como asimismo el ingreso o formulación, de proyectos prediales.

La plataforma en cuestión, será desde donde se continúe la gestión relativa al Llamado, hasta el cierre de propuestas y proyectos.

## INGRESO A LA PLATAFORMA

Link: [http://www.mgap.gub.uy/DGDR\\_CuencaLagunaSauce/login.aspx](http://www.mgap.gub.uy/DGDR_CuencaLagunaSauce/login.aspx)

Usando su USUARIO y CLAVE habituales (las que utilizan en el registro de técnicos).

(ninguno)  
(Ninguno)

**PRODUCCIÓN SOSTENIBLE**  
en la Cuenca de Laguna del Sauce  
Asegurar la calidad del agua es nuestro compromiso

MINISTERIO DE AGRICULTURA, GANADERÍA Y PESQUERÍA  
Juntos, por un desarrollo con todos y para todos

BANCO MUNDIAL  
BIDF - AIF

INGRESO A PROPUESTAS

Usuario

Clave

Ingresar

Por consultas comunicarse al e-mail: [consultasdgr@mgap.gub.uy](mailto:consultasdgr@mgap.gub.uy)

A través de los íconos dispuestos podrán navegar por el espacio de organizaciones, Propuestas (del ATDR) y luego Formular proyectos prediales.



**DESCRIPCIÓN DE FUNCIONALIDAD DE ÍCONOS GENERALES:**

	Agregar
	Visualizar
	Editar o modificar
	Eliminar
	Enviar
	Imprimir – Reimprimir reporte de envío.

## ORGANIZACIONES





En el ícono correspondiente encontrará la información general relativa a la Organización.

Solo tiene habilitada la visualización de la información.

Organizaciones

Nombre de la organización

Nro organización	RUT organización	Nombre organización	Personería jurídica	Tipo organización
	2	100024790016	COOPERATIVA AGRARIA LIMITADA DE MALDONADO	Cooperativa Agraria
	3	100542370014	SOCIEDAD DE FOMENTO RURAL DE PAN DE AZÚCAR	Sociedad De Fomento Rural

A través del ícono de visualización ingresará a ver la información cargada.

Menú principal

[Volver a Inicio](#)

### Organización

Nro organización: 2  
 RUT Organización: 100024790016  
 Nombre organización: COOPERATIVA AGRARIA LIMITADA DE MALDONADO  
 Personería Jurídica: Cooperativa Agraria  
 Tipo organización: Primer Grado  
 Email: [elproceso@opercalima.com.uy](mailto:elproceso@opercalima.com.uy)  
 Teléfono: 42669357  
 Dirección legal: Ruta 39 km 19,5  
 Año fundación: 1954  
 Cantidad de socios: 313  
 HDR - Inesa de Desarrollo: MALDONADO  
 Institución bancaria: BROU  
 Nro sucursal: 45  
 Num cuenta bancaria: 1322  
 Tipo cuenta: Cuenta Corriente  
 Moneda cuenta bancaria: Dolares  
 Tiene Sede:

#### Datos de sede

Departamento: MALDONADO  
 Seccional policial: 2  
 Localidad: SAN CARLOS  
 Calle: Padrón 7281  
 Nro Puerta: 0  
 Nro puerta bis:   
 Esquina:   
 Ruta: Ruta 39 km 19,5  
 Kilómetro: 19,50  
 Padrón de la sede: 0

Cuenta con gerente:   
 Gerente vinculado al proyecto:   
 Tiene administrativos:   
 Cantidad de administrativos: 3  
 Administrativos vinculados al proyecto:   
 Cant administrativos vinculados: 2  
 Cuenta con personal de apoyo:   
 Descripción personal de apoyo: Contadores, veterinario, informático, de venta, personal de barraca.  
 Cuenta con campo propio:   
 Usuario creador: AXIMENO  
 Usuario última modificación: AXIMENO  
 Fecha última modificación: 30/10/18 09:28

#### Representante

Nombre	Apellido	Ci Rol
DANIEL	NICORA	38247614 - Presidente
CARLOS	GRAUERT	19517882 - Secretario
LUIS EDUARDO	FERNANDEZ	25377486 - Tesorero

#### Zona de influencia

Departamento	Nro seccional
MALDONADO	2
MALDONADO	3
MALDONADO	4
MALDONADO	6
MALDONADO	7
MALDONADO	9
MALDONADO	12
MALDONADO	13

# PROPUESTAS



En el ícono correspondiente encontrará la información general relativa a la Organización.

Solo tiene habilitada la visualización de la información.

Propuestas

Nombre

Nombre de organización	Nro de propuesta	Nombre de propuesta	Estado inicial	Estado
COOPERATIVA AGRARIA LIMITADA DE MALDONADO	1	COOPERATIVA AGRARIA LIMITADA DE MALDONADO	Aprobada	Informada
SOCIEDAD DE FOMENTO RURAL DE PAN DE AZÚCAR	2	LAS VENAS DE LA LAGUNA DEL SAUCE	Aprobada	En ejecución

A través del ícono de visualización ingresará a ver la información que corresponde a la propuesta aprobada.

**Propuesta Nro 1**

- [Productores](#)
- [Antecedentes Institucionales](#)
- [Antecedentes en iniciativas](#)
- [Técnicos de propuesta](#)
- [Salvaguardas ambientales y sociales](#)
- [Plan de sensibilización](#)
- [Plan de fortalecimiento](#)
- [Volver a propuestas](#)
- [Volver a inicio](#)

**Propuesta**

Nro de propuesta: 1

Nro de organización: COOPERATIVA AGRARIA LIMITADA DE MALDONADO

Nombre de propuesta: COOPERATIVA AGRARIA LIMITADA DE MALDONADO

Diagnóstico y caracterización del territorio incluyendo limitantes y potencialidades en la dimensión social, económica y ambiental.

Haga una descripción de los socios de la organización. (Cantidad de socios, cuenta con padron actualizado, rubros productivos que predominan, etc).

DESCRIBA EL FUNCIONAMIENTO HABITUAL DE LA ORGANIZACIÓN EN RELACIÓN A LA TOMA DE DECISIONES.

¿La organización cuenta con un plan estratégico de acción? Explique brevemente en que consiste:

El último plan estratégico se definió en el año 2012, se considera que se está terminando de ejecutar. Fue plan definido en línea de influencia de la cooperativa como se comentó más arriba.

A través de las opciones en el Menú de la izquierda, podrán acceder a los diferentes apartados de la propuesta aprobada.

## a) PRODUCTORES

Ingresando en dicha opción verán la grilla de productores de la propuesta.


A través del ícono visualizar podrá navegar por los datos específicos de cada uno de ellos.

Productores							
Nombre <input type="text"/>							
Nro de productor	Nombre	Apellido	Sexo	Fecha Nacimiento	CI	Rubro principal	
	1	KDJDFJRK	XYJFGK	Femenino	01/05/2018	67890	Cerdos

## b) ANTECEDENTES INSTITUCIONALES

Ingresando en dicha opción verán la grilla de antecedentes institucionales aportados.


A través del ícono visualizar podrá navegar por los datos específicos de cada uno de ellos

Antecedentes Institucionales (Trabajo con la institucionalidad pública)									
Nombre del proyecto <input type="text"/>									
Nro antecedente	Nombre de proyecto	Desde	Hasta	A la fecha	Nombre de institución	Monto (usd)	Objetivo	Logros	
	1	fjfkftku	1975	2018	<input type="checkbox"/>	jjfjfty	5000	xsrjdf	xykjcftyk df dgf gf gf gf gf

## c) ANTECEDENTES EN INICIATIVAS

Ingresando en dicha opción verán la grilla de antecedentes en iniciativas aportados.

A través del ícono visualizar podrá navegar por los datos específicos de cada uno de ellos

Antecedentes en iniciativas (De la organización rural que se encuentren en funcionamiento y sean gestionados por la misma)								
Nombre de iniciativa <input type="text"/>								
Nro iniciativa	Nombre de la iniciativa	Detalles Gestión			Desde	Hasta	A la fecha	
	1	HHYHUHHHHH	ÑKAJBKJADV ÑAKJSDFNKJADS AKÑSDFÑKJADF ANJFNÑOAFNE ANKWJEFÑOAWENF ANWEJFÑAOWENF AWKJEFBAWEF AWJEFBKAJ dfdfdf df df df df df			0	0	<input type="checkbox"/>

## d) TECNICOS DE PROPUESTAS



REVISAR Y AJUSTAR LA CAPTURA DE PANTALLA

Ingresando en dicha opción verán la grilla de Técnicos integrantes de la propuesta aprobada.

A través del ícono visualizar podrá navegar por los datos específicos de cada uno de ellos

**Técnicos**

Nombre de técnico

Nro de técnico	Nombre	Apellido	Cédula	Profesión	Especialidad	Responsable	Formula proyectos	
	1	MARISOL	REUMAY	60737162	dgfxdcfj	fgkkgk	NO	NO
	2	GGGG	BBBB	4536536	ddzfbhxdf	dfbhxdf	SI	SI

## e) SALVAGUARDAS AMBIENTALES Y SOCIALES

Ingresando en dicha opción verán el cuadro de Salvaguardas ambientales.

**Verificación de cumplimiento de salvaguardas ambientales y sociales**

Si el subproyecto ocasionará impactos ambientales negativos marque las opciones respectivas, describa cuando corresponda y marque la opción final de confirmación. Si por el contrario no ocasionará impactos solo marque la opción de confirmación de datos al final de este recuadro

¿El subproyecto presentado ocasionará impactos ambientales negativos?

¿Presenta impactos ambientales negativos menores? (Debe presentar plan de mitigación)

Describir

¿Incorre en alguna excepción de la lista restrictiva? (Debe presentar plan de mitigación)

Señalar el incumplimiento

¿Requiere de EIA de acuerdo a Ley 16466? (Debe ser presentado ante el MVOTMA)

Describir

¿Incumple salvaguardas del DACC? (Pasa a consulta Banco Mundial)

Describir

¿Confirma los datos respondidos en esta salvaguarda ambiental?

[Volver a propuesta](#)

## f) PLAN DE SENSIBILIZACIÓN (Y DE FORTALECIMIENTO)

Ingresando en dicha opción verán en primer lugar enlistados los objetivos específicos del plan.

A través del ícono visualizar acceden a la información de metas y actividades

**Plan de sensibilización y capacitación**

Objetivo general del plan awdawda  
Justificación de la propuesta awdawdaw  
Metodología de intervención adwawd

**Filtros de listado:**  
Objetivo específico

Nro de objetivo	Objetivo específico
1	hddldskds
2	llll
3	www

**Objetivo sensibilización**

Organización NUEVA ORGANIZACION  
Propuesta NUEVA PROPUESTA  
Nro de objetivo 1  
Objetivo específico hddldskds

**Metas del objetivo**

Nro de meta	Descripción	Ver actividades y costos
1	eeffffff	

Cancelar

A través del ícono Ver actividades ingresan a la visualización de más detalles.

Y desde acá acceden a la visualización del detalle de costos

**Actividades sensibilización**

Propuesta NUEVA PROPUESTA  
Objetivo hddldskds  
Meta eeffffff

**Filtros**  
Descripción de actividad:

Nro de actividad	Descripción de actividad	Tipo de actividad	Costo total (usd)
1	mhgh	Difusión y sensibilización del plan de acción de la organización para la CLS	50
2	stjndrjyj	Capacitación general orientada al manejo sustentable de recursos naturales	500

Volver a objetivos

**NOTA:**


Tanto el Plan de sensibilización, como el de Fortalecimiento siguen la misma estructura de navegación.

## PROYECTOS

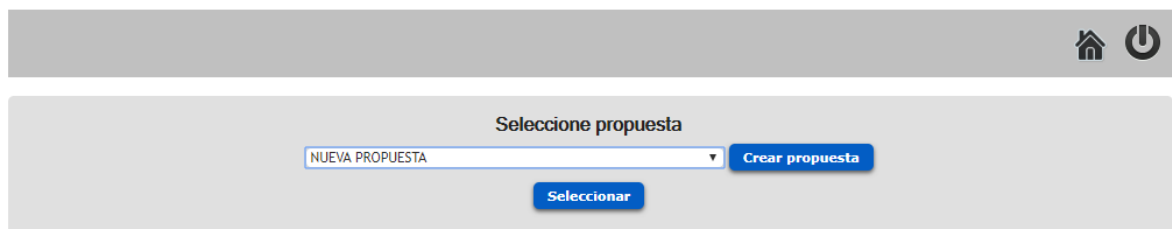


En la última accederán a la siguiente pantalla, que muestra una grilla inicial de proyectos donde se irán mostrando los proyectos formulados:

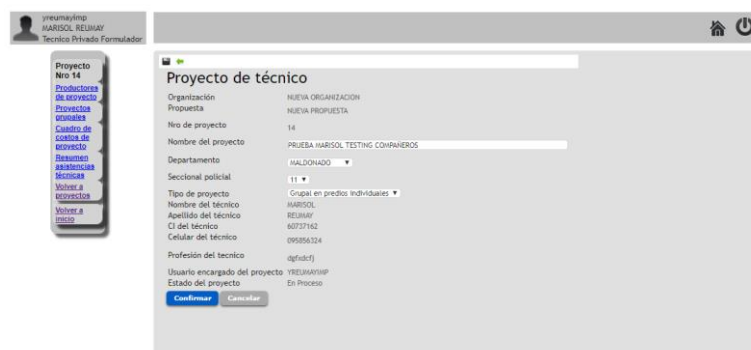


A través de la opción  podrán iniciar la creación de un proyecto.

Desde allí se les solicitará elegir la propuesta por la que va a formular proyectos prediales. En el menú desplegable aparecerán todas las propuestas de las que el técnico forma parte.



Elegir la propuesta en el menú desplegable y luego marcar la opción Seleccionar. Con esto se desplegará la siguiente ventana donde habrán de cargarse los campos allí indicados.





Al marcar Confirmar sin errores o alertas, se entenderá creada la propuesta. Y el aplicativo retornará a la grilla inicial de proyectos:

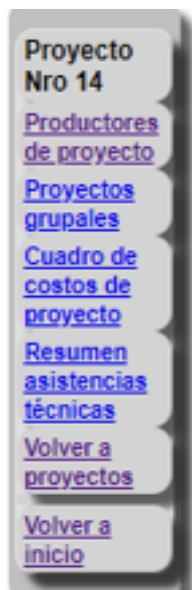
Proyectos de técnico

Organización

Nro Proyecto

Organización	Propuesta	Nro proyecto	Nombre proyecto	Tipo de proyecto	Usuario de alta	Estado de proyecto	Enviar proyecto	Comprobante envío
NUEVA ORGANIZACION	NUEVA PROPUESTA	1	PRUEBA 2	Individual	YREUMAY	En Proceso		
SOCIEDAD DE FOMENTO RURAL E INDUSTRIAL DE MALDONADO	PROPUESTA DE TRABAJO DE LA RURAL DE SAN CARLOS PARA LA PRODUCCIÓN SOSTENIBLE EN LA CLS	1	PRUEBA 1 PROYECTOS	Grupal en predios individuales	YREUMAY	En Proceso		

Oprima para continuar completando la formulación de proyectos.



Desde allí se desplegará un menú con las opciones establecidas a la izquierda.

## INGRESO PRODUCTORES DEL PROYECTO

Recuerde que solo podrá ingresar productores que hayan sido correctamente cargados y reservados en la elegibilidad.

Productores del proyecto

Cédula

Nro de productor	Cédula	Nombre	Apellido	Departamento	Localidad	Rubro principal	Condición de productor	Familia nuevo
------------------	--------	--------	----------	--------------	-----------	-----------------	------------------------	---------------

A través del ícono se accede al ingreso o carga de productores.

Desde acá se desplegará una pantalla que requiere información general del productor. Lo primero que requiere es el ingreso de la cédula y su verificación en la elegibilidad.

Productor

Organización

Propuesta

Nro de productor

Cédula

RUT de productor

Nombre

Apellido

Sexo

Fecha de nacimiento

Teléfono

Correo electrónico

Departamento

Seccional Policía

Localidad

Mesa de Desarrollo Rural (MDR)

Sucursal de Comercio

Reside en el predio

¿El productor es colono?

Condición de productor

Rubro Principal

Tiene Registro de Bosque Nativo ante la DGF

Tiene proyecto de Manejo de Bosque Nativo ante la DGF

Verificar elegibilidad

Rubros del sistema productivo	Rubros que posee	Rubros asociados al proyecto	Posee seguro en este rubro	Es Fisionero?	Tiene Proyecto DGF?	Número del Plan de Lechería Sustentable	Número del Plan de Uso y Manejo de Suelos	Número del Registro Nacional de Propietarios de Colmenas	Tipo de ganadero de carne
Ganadería de carne	<input type="checkbox"/>	<input type="checkbox"/>	<input type="checkbox"/>	<input type="checkbox"/>	<input type="checkbox"/>				<input type="checkbox"/>
Ganadería de lana	<input type="checkbox"/>	<input type="checkbox"/>	<input type="checkbox"/>	<input type="checkbox"/>	<input type="checkbox"/>				<input type="checkbox"/>
Lechería: leche fluida	<input type="checkbox"/>	<input type="checkbox"/>	<input type="checkbox"/>	<input type="checkbox"/>	<input type="checkbox"/>				<input type="checkbox"/>
Lechería: queso artesanal	<input type="checkbox"/>	<input type="checkbox"/>	<input type="checkbox"/>	<input type="checkbox"/>	<input type="checkbox"/>				<input type="checkbox"/>
Aves	<input type="checkbox"/>	<input type="checkbox"/>	<input type="checkbox"/>	<input type="checkbox"/>	<input type="checkbox"/>				<input type="checkbox"/>
Cerdos	<input type="checkbox"/>	<input type="checkbox"/>	<input type="checkbox"/>	<input type="checkbox"/>	<input type="checkbox"/>				<input type="checkbox"/>
Caprinos	<input type="checkbox"/>	<input type="checkbox"/>	<input type="checkbox"/>	<input type="checkbox"/>	<input type="checkbox"/>				<input type="checkbox"/>
Horticultura	<input type="checkbox"/>	<input type="checkbox"/>	<input type="checkbox"/>	<input type="checkbox"/>	<input type="checkbox"/>				<input type="checkbox"/>
Fruticultura y Citricultura	<input type="checkbox"/>	<input type="checkbox"/>	<input type="checkbox"/>	<input type="checkbox"/>	<input type="checkbox"/>				<input type="checkbox"/>
Viticultura	<input type="checkbox"/>	<input type="checkbox"/>	<input type="checkbox"/>	<input type="checkbox"/>	<input type="checkbox"/>				<input type="checkbox"/>
Floricultura	<input type="checkbox"/>	<input type="checkbox"/>	<input type="checkbox"/>	<input type="checkbox"/>	<input type="checkbox"/>				<input type="checkbox"/>
Agricultura de Cereales y Oleaginosas	<input type="checkbox"/>	<input type="checkbox"/>	<input type="checkbox"/>	<input type="checkbox"/>	<input type="checkbox"/>				<input type="checkbox"/>
Fabricación Lanas	<input type="checkbox"/>	<input type="checkbox"/>	<input type="checkbox"/>	<input type="checkbox"/>	<input type="checkbox"/>				<input type="checkbox"/>
Apicultura	<input type="checkbox"/>	<input type="checkbox"/>	<input type="checkbox"/>	<input type="checkbox"/>	<input type="checkbox"/>				<input type="checkbox"/>
Ferreaje para Ventas	<input type="checkbox"/>	<input type="checkbox"/>	<input type="checkbox"/>	<input type="checkbox"/>	<input type="checkbox"/>				<input type="checkbox"/>
Caba de abucar	<input type="checkbox"/>	<input type="checkbox"/>	<input type="checkbox"/>	<input type="checkbox"/>	<input type="checkbox"/>				<input type="checkbox"/>
Tobaco	<input type="checkbox"/>	<input type="checkbox"/>	<input type="checkbox"/>	<input type="checkbox"/>	<input type="checkbox"/>				<input type="checkbox"/>
Artesanías rurales	<input type="checkbox"/>	<input type="checkbox"/>	<input type="checkbox"/>	<input type="checkbox"/>	<input type="checkbox"/>				<input type="checkbox"/>
Turismo Rural	<input type="checkbox"/>	<input type="checkbox"/>	<input type="checkbox"/>	<input type="checkbox"/>	<input type="checkbox"/>				<input type="checkbox"/>
Pisca	<input type="checkbox"/>	<input type="checkbox"/>	<input type="checkbox"/>	<input type="checkbox"/>	<input type="checkbox"/>				<input type="checkbox"/>
Otros	<input type="checkbox"/>	<input type="checkbox"/>	<input type="checkbox"/>	<input type="checkbox"/>	<input type="checkbox"/>				<input type="checkbox"/>


Información DICOSE

Padrones de la unidad productiva

Cancelar

Si el productor ha sido correctamente reservado por el técnico, en la plataforma de elegibilidad, se habilitarán los campos para el ingreso de información de este ítem. Caso contrario mostrará el reporte de error respectivo.

Los productores correctamente ingresados serán mostrados en la grilla principal del ítem.

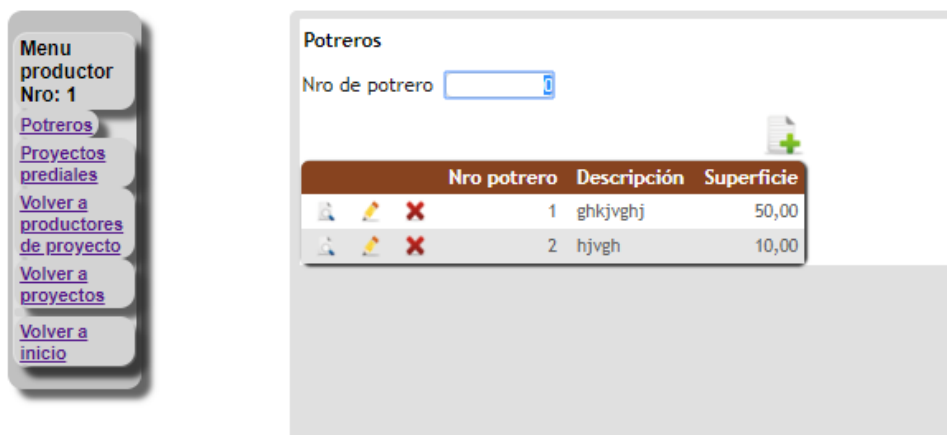
Desde allí y a través de la opción editar  se podrá continuar la carga de información vinculada a los proyectos prediales.



Nro de productor	Cédula	Nombre	Apellido	Departamento	Localidad	Rubro principal	Condición de productor	Familiar nuevo
1	25181772	NELSON	RAVELO	ARTIGAS	BALTASAR BRUM	Otros	No existe registro	(Ninguno)
2	36102113	NERY	DIAZ	SAN JOSE	ADOLFO SCAVINO	Lechería: leche fluida	Es productor familiar	SI
3	33684811	NIBIA	SEILER	SORIANO	AGRACIADA	Lechería: leche fluida	Es productor familiar	NO

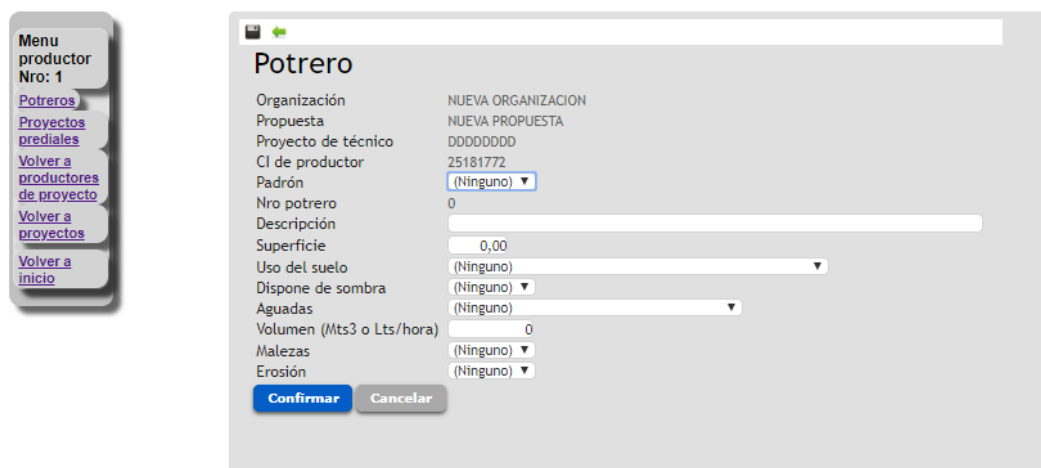
Con el ingreso a editar se habilitan los ítems que se exponen a continuación.

## POTREROS



Nro potrero	Descripción	Superficie
1	ghkjvghj	50,00
2	hvjvgh	10,00

Sigue la misma funcionalidad descrita hasta ahora, el ingreso se inicia en el ícono agregar que despliega una nueva ventana con campos de información requeridos (ver figura abajo).





**Potrero**

Organización: NUEVA ORGANIZACION  
Propuesta: NUEVA PROPUESTA  
Proyecto de técnico: DDDDDDD  
CI de productor: 25181772  
Padrón: (Ninguno) ▼  
Nro potrero: 0  
Descripción:   
Superficie: 0,00  
Uso del suelo: (Ninguno) ▼  
Dispone de sombra: (Ninguno) ▼  
Aguadas: (Ninguno) ▼  
Volumen (Mts3 o Lts/hora): 0  
Malezas: (Ninguno) ▼  
Erosión: (Ninguno) ▼


**Confirmar** **Cancelar**

## PROYECTOS PREDIALES

Con el ícono agregar  se podrá ingresar detalle del proyecto predial, y con el editar  podrán entrar luego de creado a visualizar o ajustar lo que sea preciso.

**Proyectos prediales**

Nro de proyecto predial



Nro de proyecto predial	Descripción general	Monto de actividades
-------------------------	---------------------	----------------------

**Menu productor**  
Nro: 1

- Potreros
- Proyectos prediales
- Volver a productores de proyecto
- Volver a proyectos
- Volver a inicio

**Proyectos prediales**

Nro de proyecto predial

Nro de proyecto predial	Descripción general	Monto de actividades
1	UUUU	8000

Al marcar crear o editar se muestra lo siguiente:

**Predial**

Organización: COOPERATIVA AGRARIA LIMITADA DE MALDONADO  
 Propuesta: PRUEBA COMPLETA HARRISOL Y OI TD  
 Proyecto de técnico: PRIMER PROYECTO OI TD  
 Productor: SAUL MANUEL VIDAL  
 Nro proyecto predial: 0  
 Diagnostico del productor y el predio: 0

Principales problemas identificados:

Alternativas de solución que se visualizan:

Descripción general de la propuesta predial:

**Verificación de cumplimiento de salvaguardas ambientales y sociales**

El subproyecto presentado ocasionará impactos ambientales negativos?

Presenta impactos ambientales negativos menores? (Debe presentar plan de mitigación)

Describe:

Incurre en alguna excepción de la lista restrictiva? (Debe presentar plan de mitigación)

Señalar el incumplimiento:

Requiere de EIA de acuerdo a Ley 16466? (Debe ser presentado ante el MACTMA)

Describe:

Incumple salvaguardas del DAC2? (Paso a consulta Banco Mundial)

Describe:

¿Confirma los datos respondidos en esta salvaguarda ambiental?

**Objetivos**

Nro de objetivo	Descripción de objetivo
0	<input type="text"/>
0	<input type="text"/>
0	<input type="text"/>

**Resultados esperados**

Nro de resultado	Descripción
0	<input type="text"/>
0	<input type="text"/>
0	<input type="text"/>

**Asistencias técnicas prediales**



Nro de asistencia	Descripción	Fecha Desde	Fecha Hasta	Cantidad
0	<input type="text"/>	././	././	0.00
0	<input type="text"/>	././	././	0.00
0	<input type="text"/>	././	././	0.00
0	<input type="text"/>	././	././	0.00
0	<input type="text"/>	././	././	0.00
0	<input type="text"/>	././	././	0.00

[Nueva fila]

**Confirmar** **Cancelar**

Ya respondida o ingresada la información, con la opción confirmar proyectos prediales, se podrá contar con el menú que lleva a la carga de actividades.

## ACTIVIDADES

Luego en actividades, con el ícono agregar  se podrá ingresar detalle de la actividad predial, y con el editar  podrán entrar luego de creada a visualizar o ajustar lo que sea preciso.

Menu predial de productor No: 1

- Actividades
- Volver a proyectos prediales
- Volver a productores de proyecto
- Volver a proyectos
- Volver a inicio

Actividades de proyecto predial

Nro de actividad

Proyecto de técnico	Proyecto predial	Nro de actividad	Tipo de actividad	Mes realización	Año	Descripción	Monto de actividad
	DDDDDDDD	1	1 Agua para abrevadero	Enero	2019	EEE	5000
	DDDDDDDD	1	2 Distribución y uso de agua en tambo y casa	Enero	2018	NNNNN	3000

Menu predial de productor No: 1

- Actividades
- Volver a proyectos prediales
- Volver a productores de proyecto
- Volver a proyectos
- Volver a inicio

### Actividad

Organización: NUEVA ORGANIZACION  
 Propuesta: NUEVA PROPUESTA  
 Proyecto de técnico: DDDDDDD  
 Productor: NELSON RAVELO  
 Proyecto predial: 1  
 Objetivo: yEteE  
 Nro de actividad: 1

Tipo de actividad:

Ámbito de actividad: Agua  
 Área de actividad: Calidad Ambiental  
 Descripción de actividad:



Fecha realización (Mes/Año): Enero 2019  
 Monto de actividad (USD):   
 Detalle de costos:

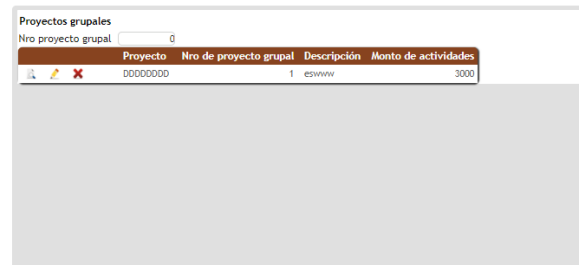
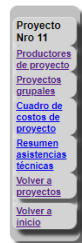
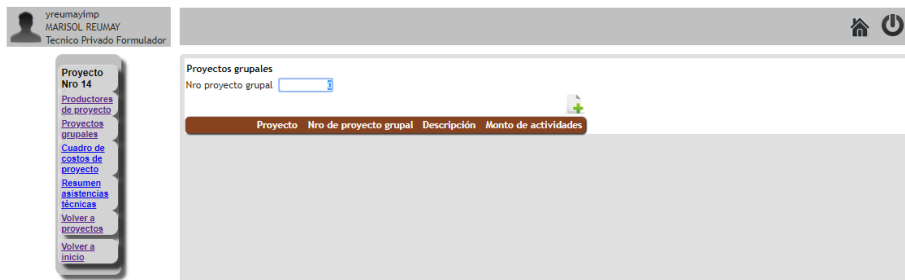
Indicador descripción:

Valor inicial:   
 Valor final:   
 Verificadores:

## PROYECTOS GRUPALES

Siguen la misma estructura de ingreso de los proyectos prediales.

Con el ícono agregar  se podrá ingresar detalle del proyecto grupal, y con el editar  podrán entrar luego de creado a visualizar o ajustar lo que sea preciso.



### Grupal

Organización: COOPERATIVA AGRARIA LIMITADA DE MALDONADO  
 Propuesta: PRUEBA COMPLETA MARISOL Y OTTO

Proyecto de técnico: PRIMER PROYECTO OTTO  
 Tipo de proyecto: Grupal en predios individuales  
 Nro proyecto grupal: 0  
 Conformación, historia, trayectoria de trabajo conjunto:

Principales problemas identificados:

Alternativas de solución que se visualizan:

Descripción general de la propuesta grupal:

**Objetivos**

Nro de objetivo	Descripción de objetivo
0	
0	
0	

**Resultados esperados**

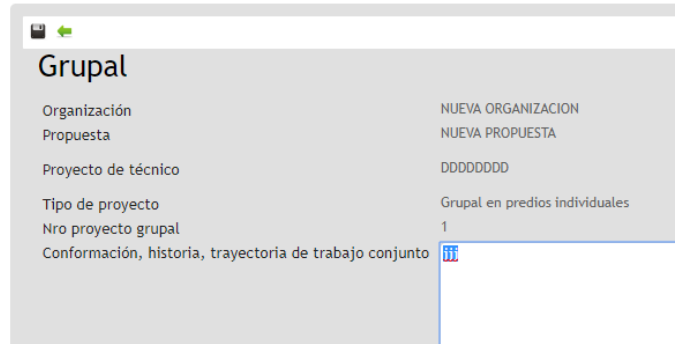
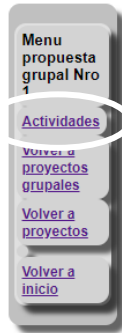
Nro de resultado	Descripción
0	
0	
0	


**Asistencias técnicas grupales**

Nro de asistencia	Descripción	Fecha desde	Fecha hasta	Cantidad
0		///	///	0,00
0		///	///	0,00
0		///	///	0,00
0		///	///	0,00
0		///	///	0,00
[Nueva fila]				

**Confirmar** **Cancelar**

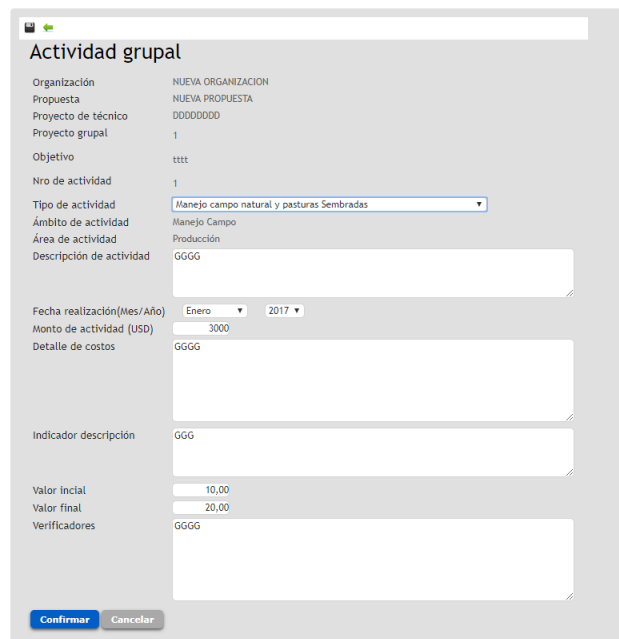
Una vez creado el proyecto grupal, entrando en editar, podrán ingresar las actividades grupales



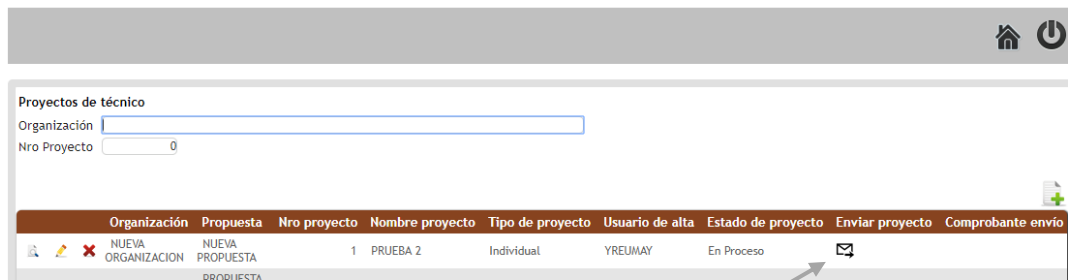
Oprimiendo el ícono agregar correspondiente  se pueden cargar las actividades:



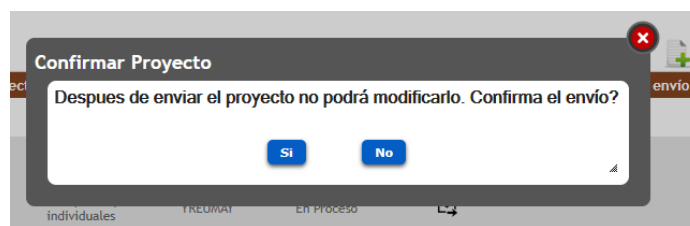
Y luego con la opción editar podrán visualizar y/o ajustar lo que sea necesario.



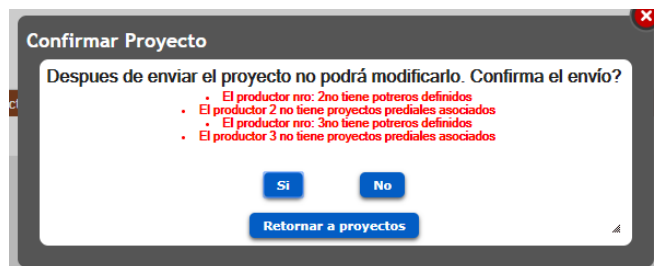
## ENVÍO DE PROYECTOS



A nivel del menú principal encuentran la opción de envío del proyecto. Una vez opriman el ícono salta una ventana emergente que pide confirmar el envío.



Con esta acción el aplicativo corrobora que no existan campos obligatorios sin completar y si existen faltantes emite reporte como el siguiente:



Si no existen faltantes, entonces genera un reporte como el siguiente que se podrá imprimir las veces que sean necesarias a través del ícono:

