



**sinae**  
SISTEMA NACIONAL  
DE EMERGENCIAS




Ministerio  
**del Interior**

---

Dirección Nacional **de Bomberos**




**inumet**




Ministerio  
**de Ganadería,  
Agricultura y Pesca**


---

Dirección General **Forestal**



Sociedad de  
**Productores  
Forestales**





Ministerio  
**del Interior**


---

Dirección Nacional **de Bomberos**

## Balance de la temporada de incendios forestales

Temporada muy favorable, con menos cantidad de incendios de campo y de bosques en los últimos 10 años.

Capacitación y procesos de formación




Finalizado el verano 2023-2024 y analizada la información climática, podemos afirmar que se caracterizó por acumulados de precipitación que se ubicaron dentro de lo esperado para el trimestre y temperaturas en el rango de normalidad.

Los acumulados de precipitaciones más elevados durante el trimestre, fueron principalmente sobre los departamentos de Artigas, Salto, Paysandú, Rivera y Tacuarembó.

Mientras que los desvíos negativos fueron en Montevideo y parte de Canelones, además de los departamentos de Cerro Largo, Treinta y Tres, y norte de Rocha.

En relación a la temperatura media y con respecto a sus anomalías, se destaca el contraste entre los meses de diciembre y enero donde presentaron anomalías negativas (más frío); en comparación a febrero, donde se destacó por las anomalías positivas muy significativas, siendo el (febrero) más cálido de los últimos 44 años con una ola de calor persistente durante al menos 8/9 días.



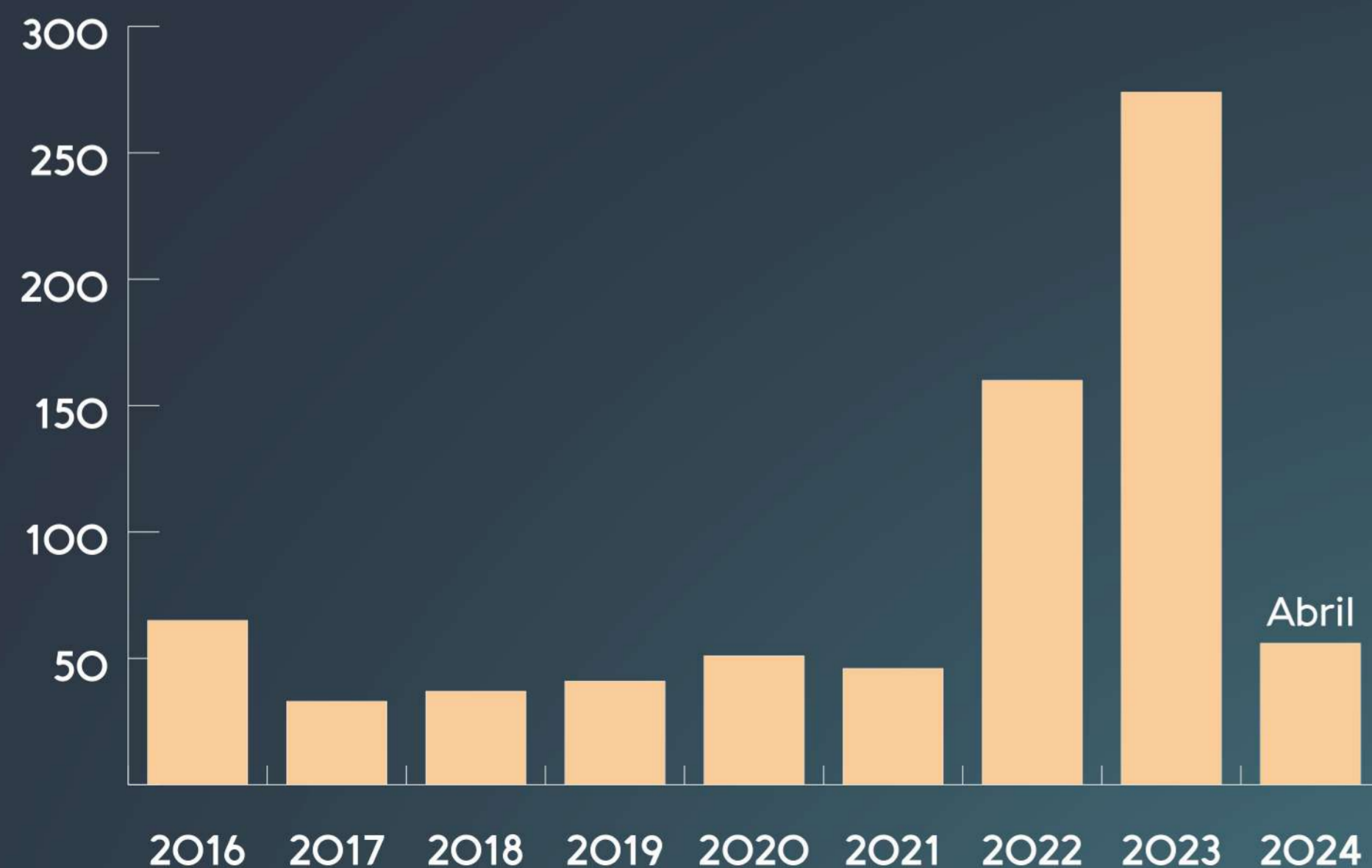


Ministerio  
de Ganadería,  
Agricultura y Pesca


Dirección General **Forestal**

- Estudio técnico e inspecciones a campo de los “Planes de Prevención de Incendios Forestales” (Ley Forestal N° 15.939)

- Elaboración del Instructivo Técnico para la presentación de los Planes de Protección contra Incendios Forestales en conjunto con D.N.B.

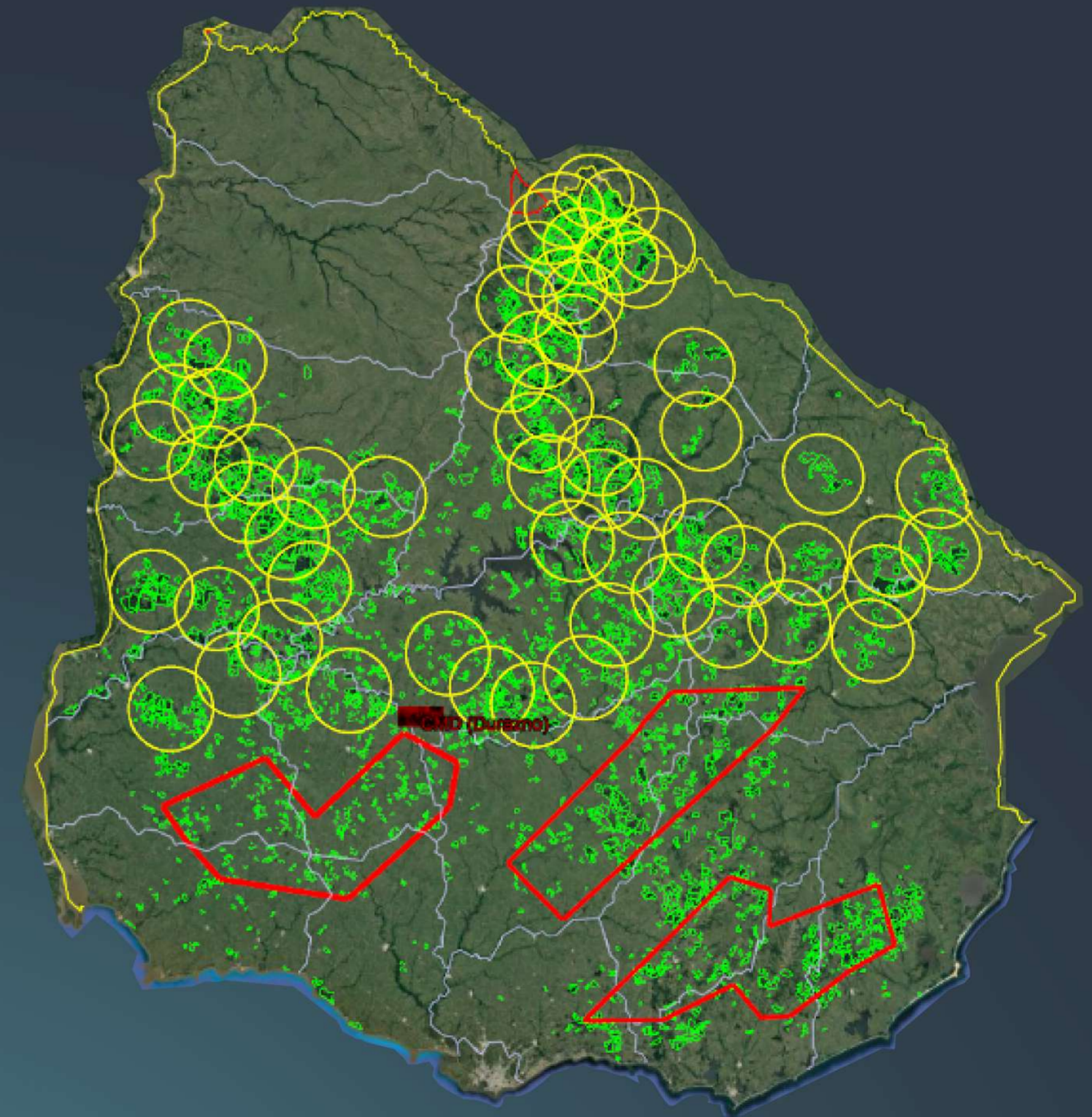


- Sensibilización sobre incendios forestales.
- Cooperación internacional en prevención contra incendios forestales.



Sociedad de  
**Productores  
Forestales**

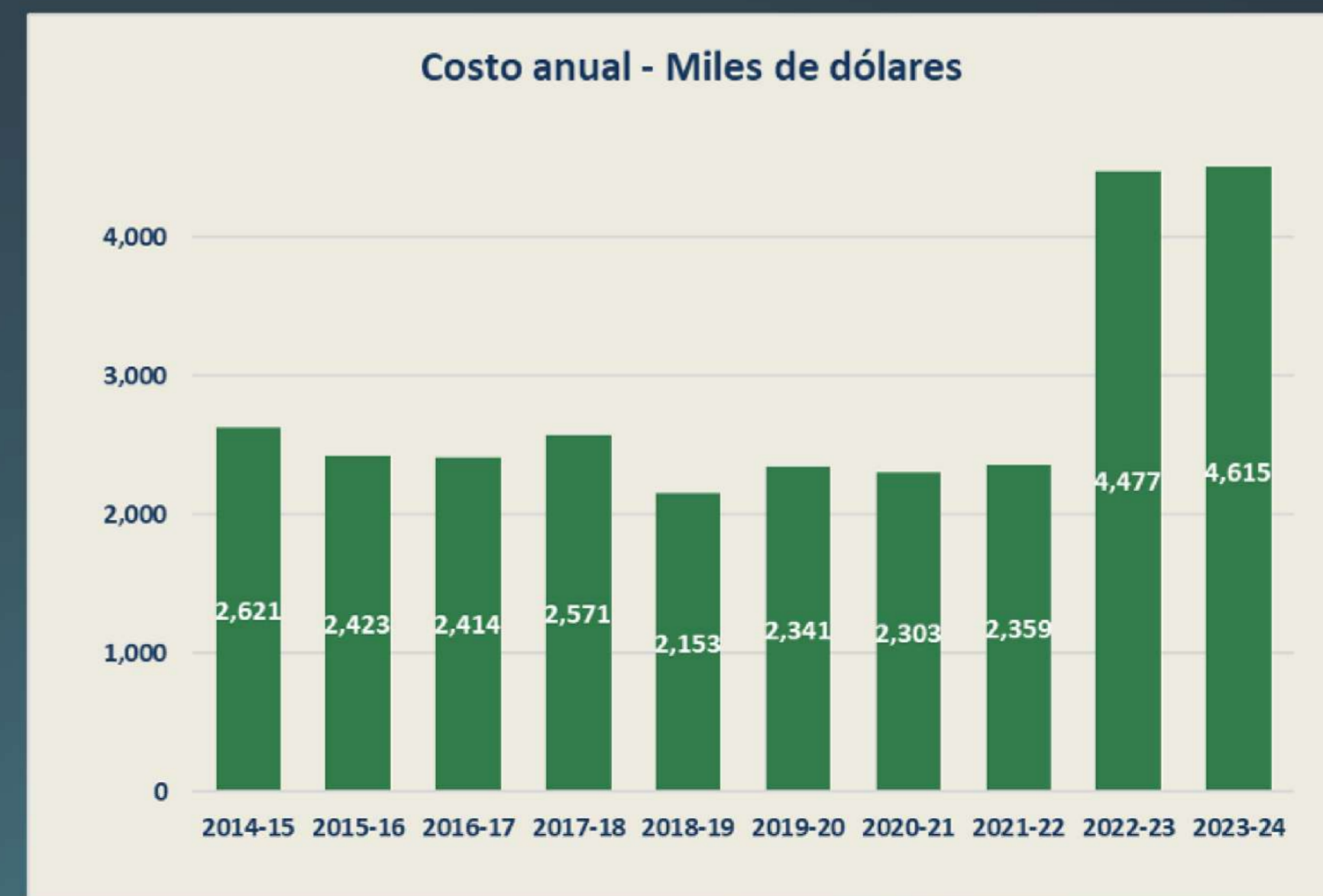
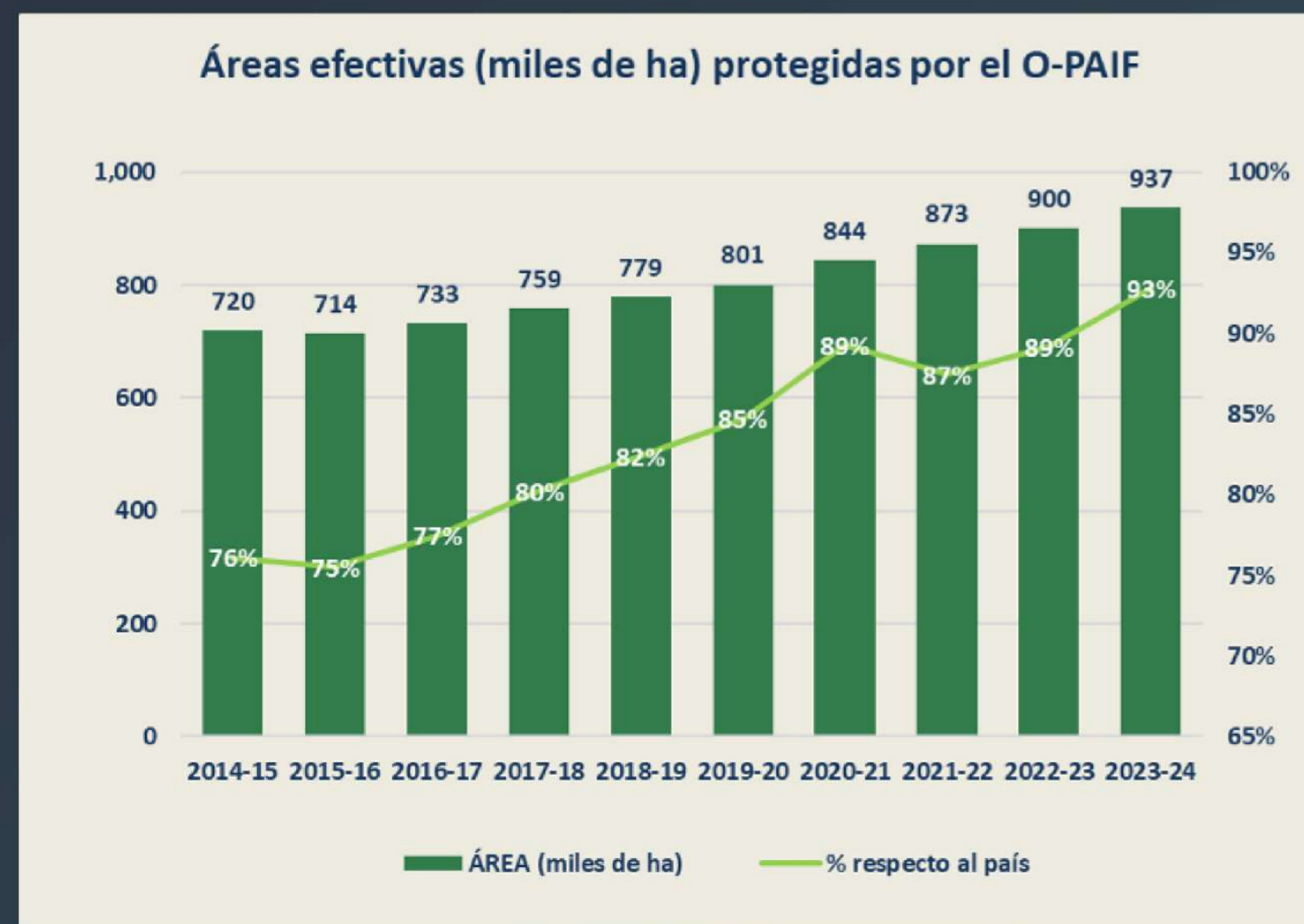
- Operativo de Protección Anti-Incendios Forestales (PAIF)
- 10 veranos con cobertura nacional
- Central de Monitoreo y Despacho - Durazno






## Aspectos relevantes de combate

- 3 helicópteros con brigadas helitransportadas
- 3 aviones de combate + infraestructura de apoyo
- Costo compartido de USD 4.615.000
- Inversión en infraestructura: USD 1.100.00





- 1** **Máximo acumulado trimestre: 758 mm**  
Baltasar Brum (Artigas)
- 2** **Mínimo acumulado trimestre: 161.2 mm**  
Estación met. Carrasco (Canelones)
- 3** **Máximo acumulado en 24 h: 175 mm**  
Quintana (Salto)
- 4** **Máximo total de días con precipitación del trimestre: 41 día**  
Rivera
- 5** **Máximo de días consecutivos con precipitaciones: 9 días**  
San Javier y Young (Río Negro)
- 6** **Máximo total de días sin precipitaciones en el trimestre: 75 días**  
San Jorge (Durazno)
- 7** **Máximo de días consecutivos sin precipitaciones: 23 días**  
Dolores (Soriano), Mercedes (Soriano), Nuevo Berlín (Río Negro), El Águila (Río Negro),  
Las Víboras (Río Negro), Andresito (Flores), Marincho (Flores), El Cerro (Colonia) y Nueva Palmira (Colonia)

