

El código QR "Quick Response", es un código de respuesta rápida. Por ende al ser escaneado, podremos ver la información que contiene. En este caso la información referente a la Red Vial Nacional.



INDICE

Para el Visualizador de Indicadores de Activos Viales se configuró un índice donde se puede acceder a siete ítems o capítulos con información que maneja la D.N.V.

Se ubicaron, clasificaron y ordenaron los temas de tal forma que puedan ser encontrados por los usuarios de forma rápida y eficiente.



CLASIFICACION DE LA RED

En este apartado se detalla información referente a la clasificación de la Red Vial Nacional en cuanto a su jerarquía. Corredor Internacional - Primaria - Secundaria - Terciaria.

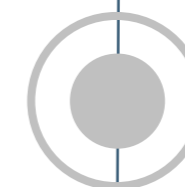
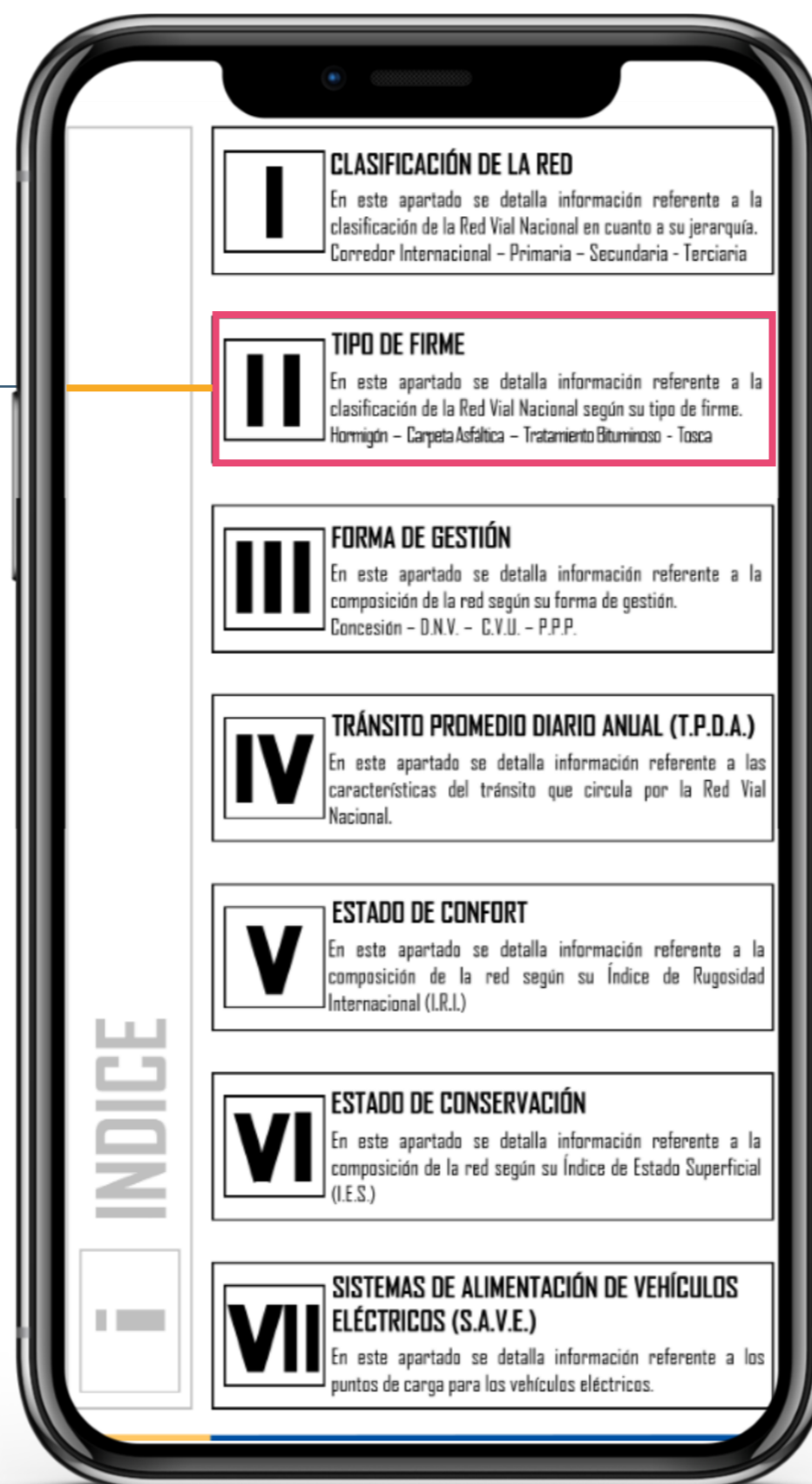


INICIO



TIPO DE FIRME

En este apartado se detalla información referente a la clasificación de la Red Vial Nacional según su tipo de firme.
Hormigón – C. Asfáltica – T. Bituminoso - Tosca


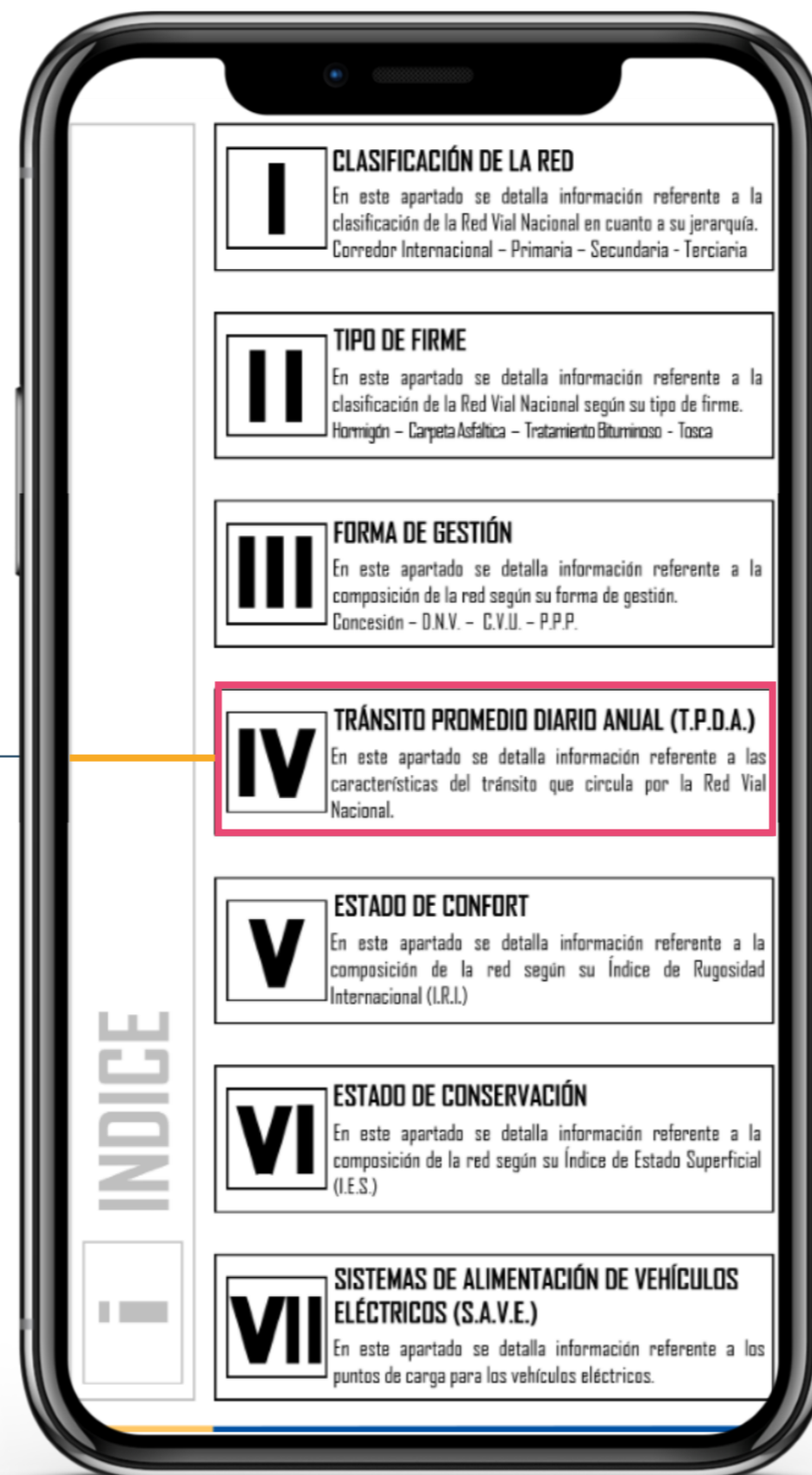


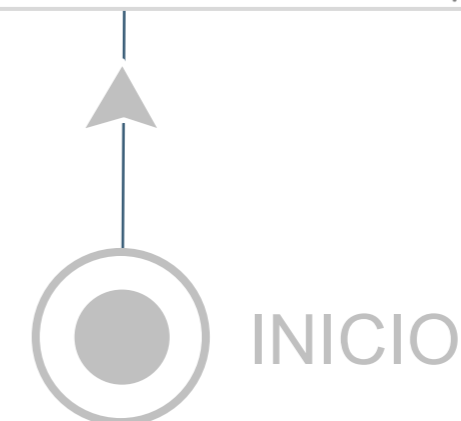
INICIO



T.P.D.A.

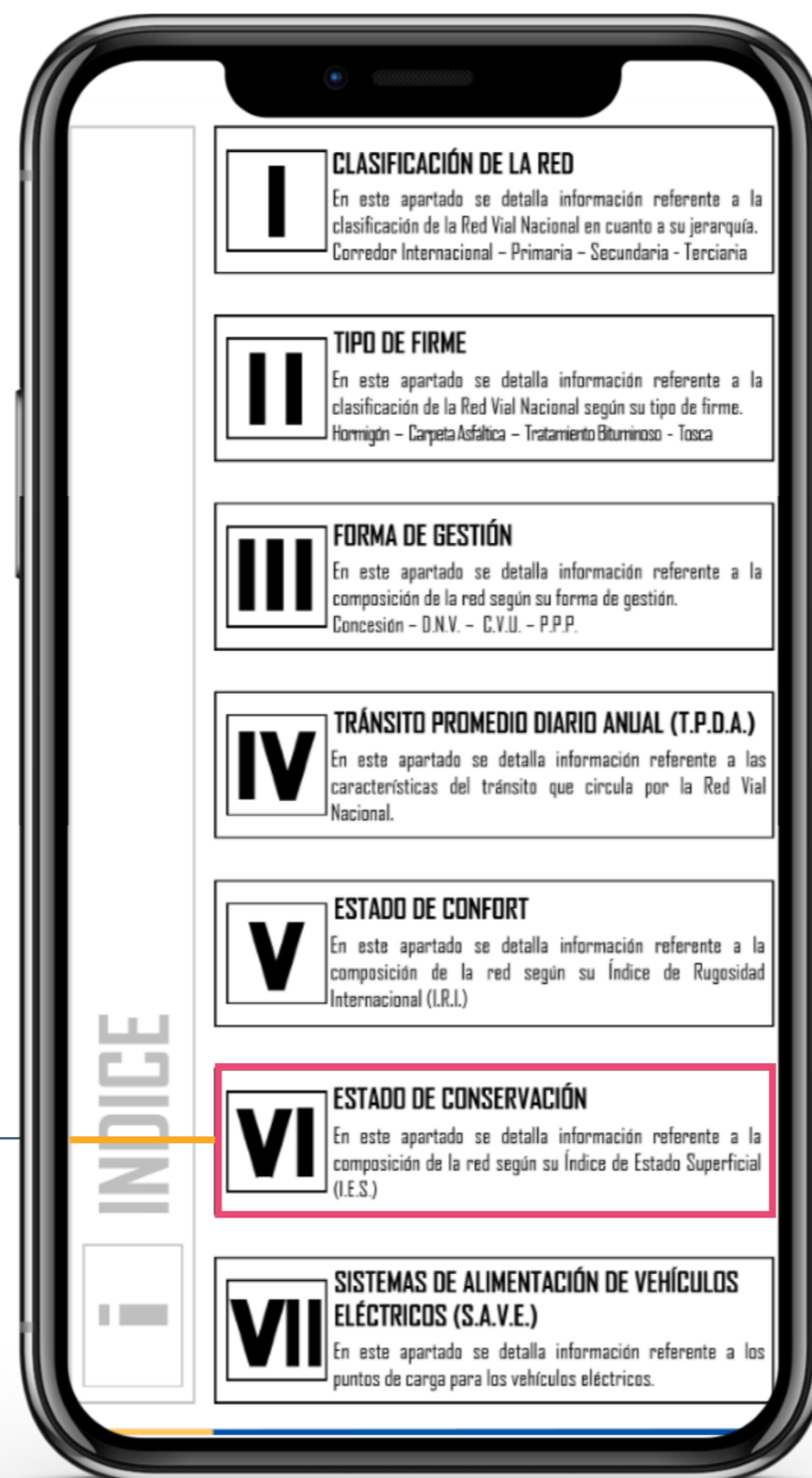
En este apartado se detalla información referente las características del tránsito que circula por la Red Vial Nacional.





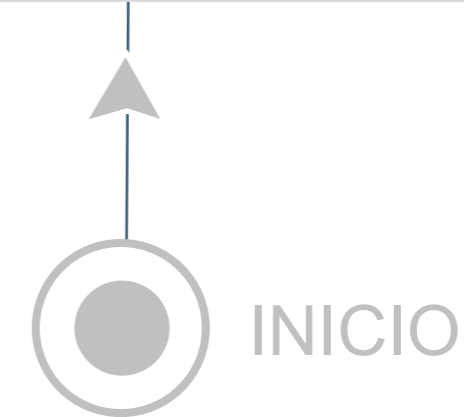
ESTADO DE CONFORT

En este apartado se detalla información referente a la composición de la Red según su Índice de Rugosidad Internacional (I.R.I.)



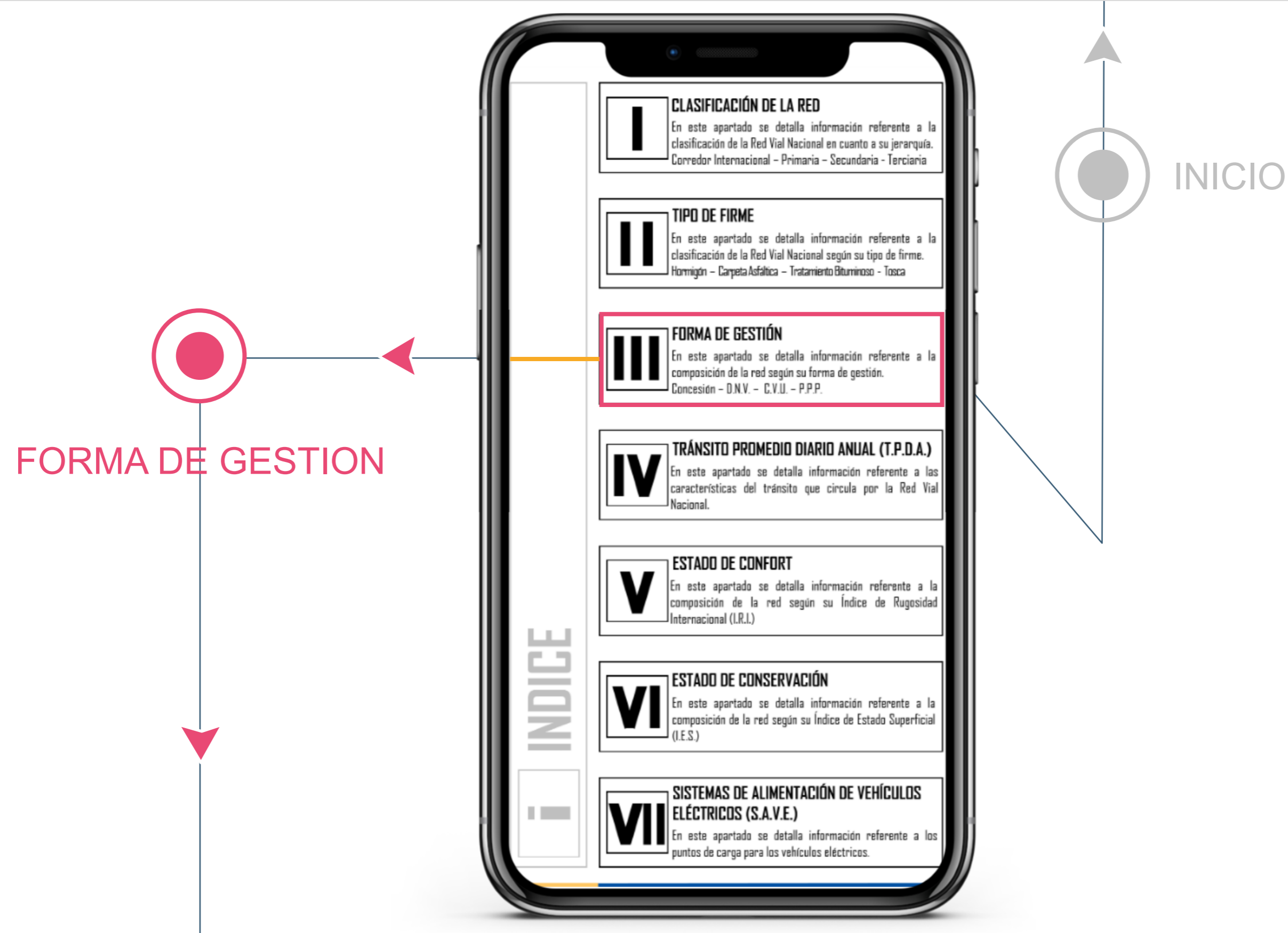
ESTADO DE CONSERVACION

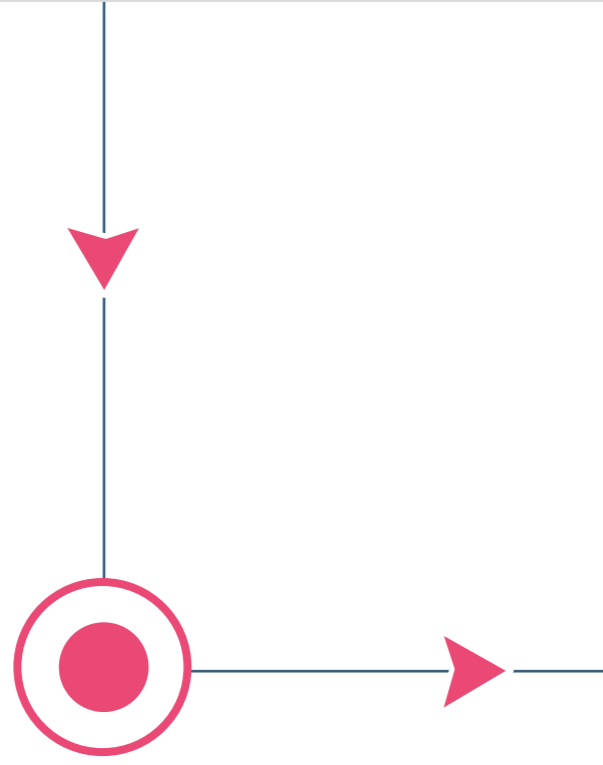
En este apartado se detalla información referente a la composición de la Red según su Índice de Estado Superficial (I.E.S.)



S.A.V.E.

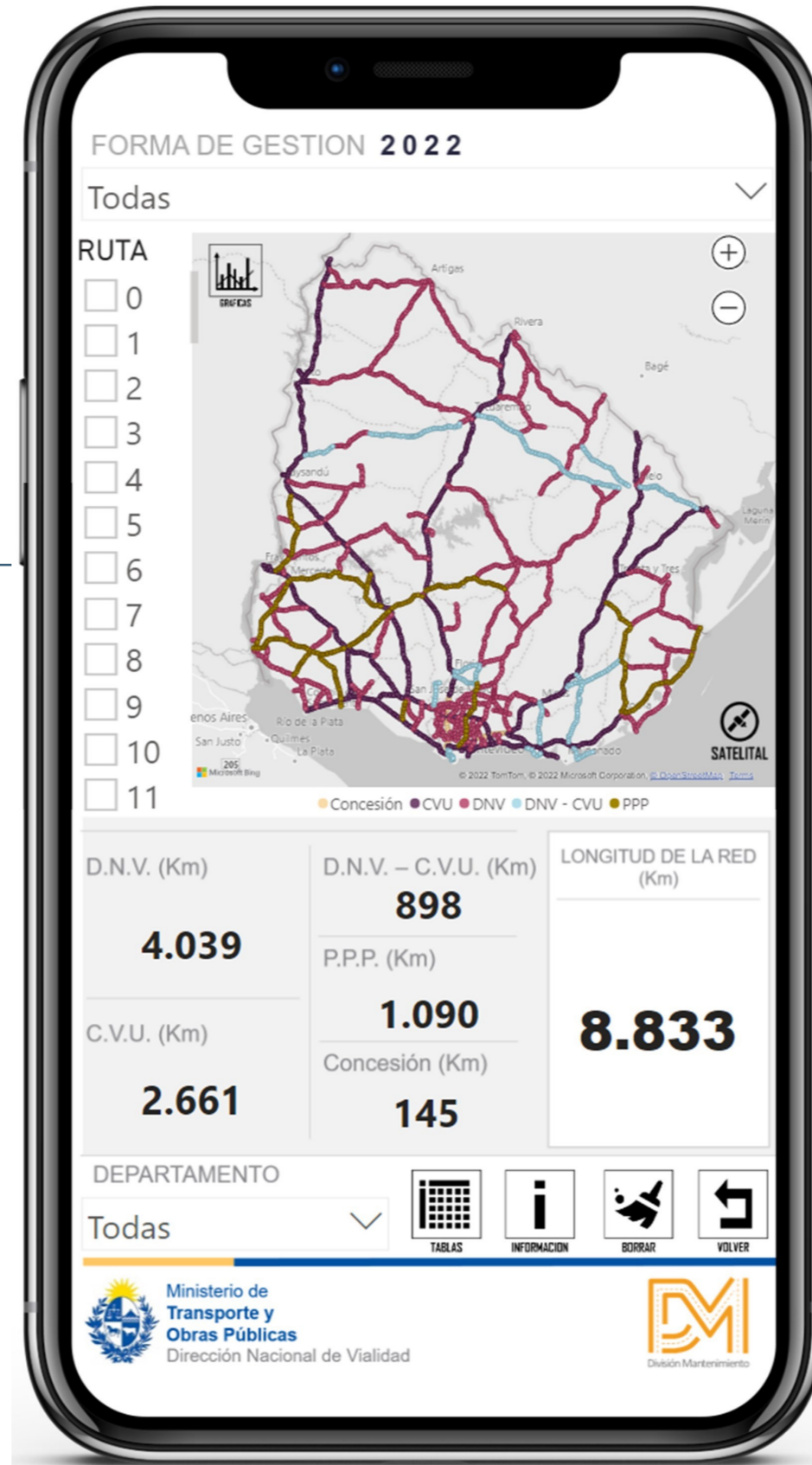
En este apartado se detalla información referente a los puntos de carga para los vehículos eléctricos.

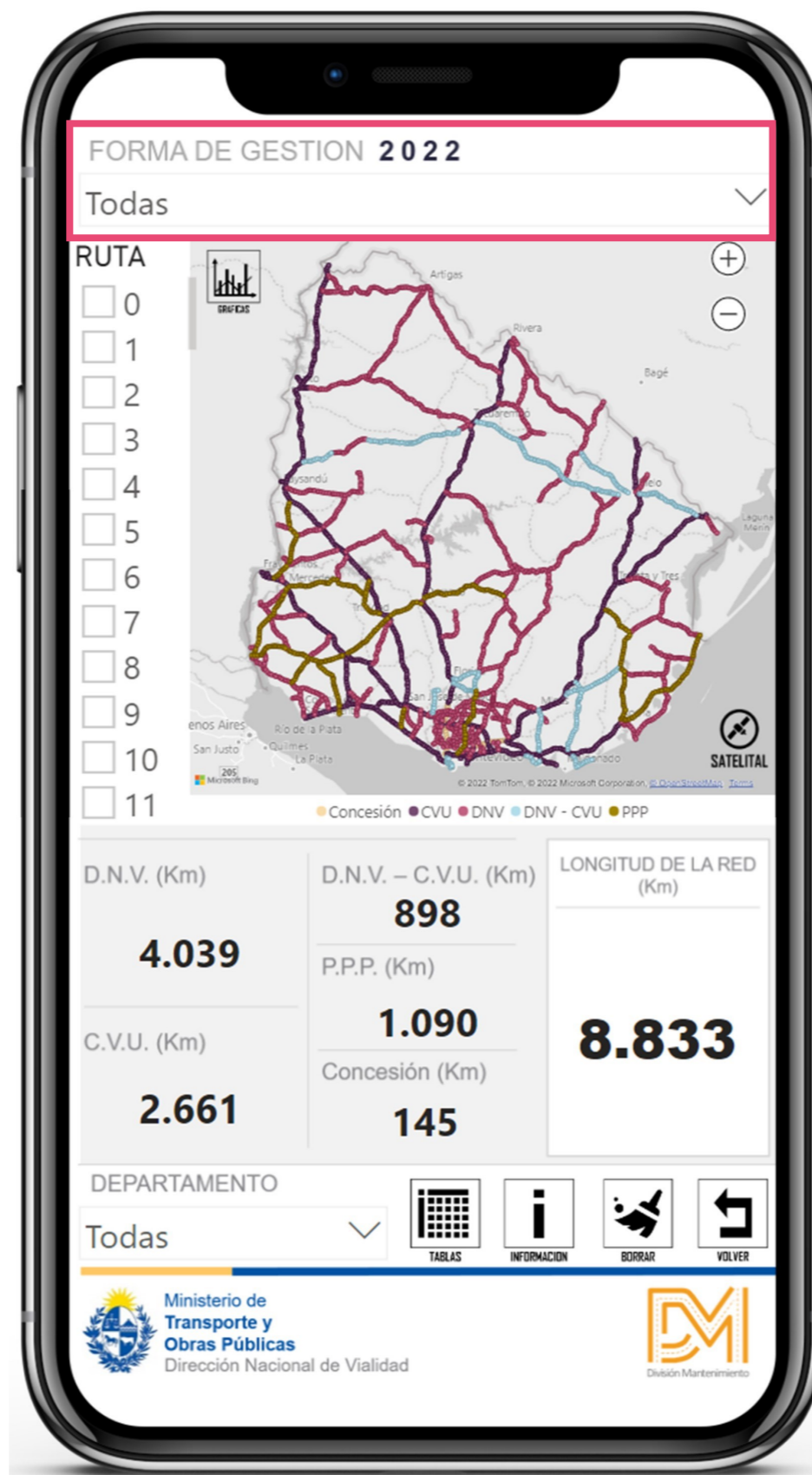




FORMA DE GESTION

En este apartado se detalla información referente a la clasificación de la Red Vial Nacional según su Forma de Gestión. Concesión - D.N.V. - C.V.U. - P.P.P.





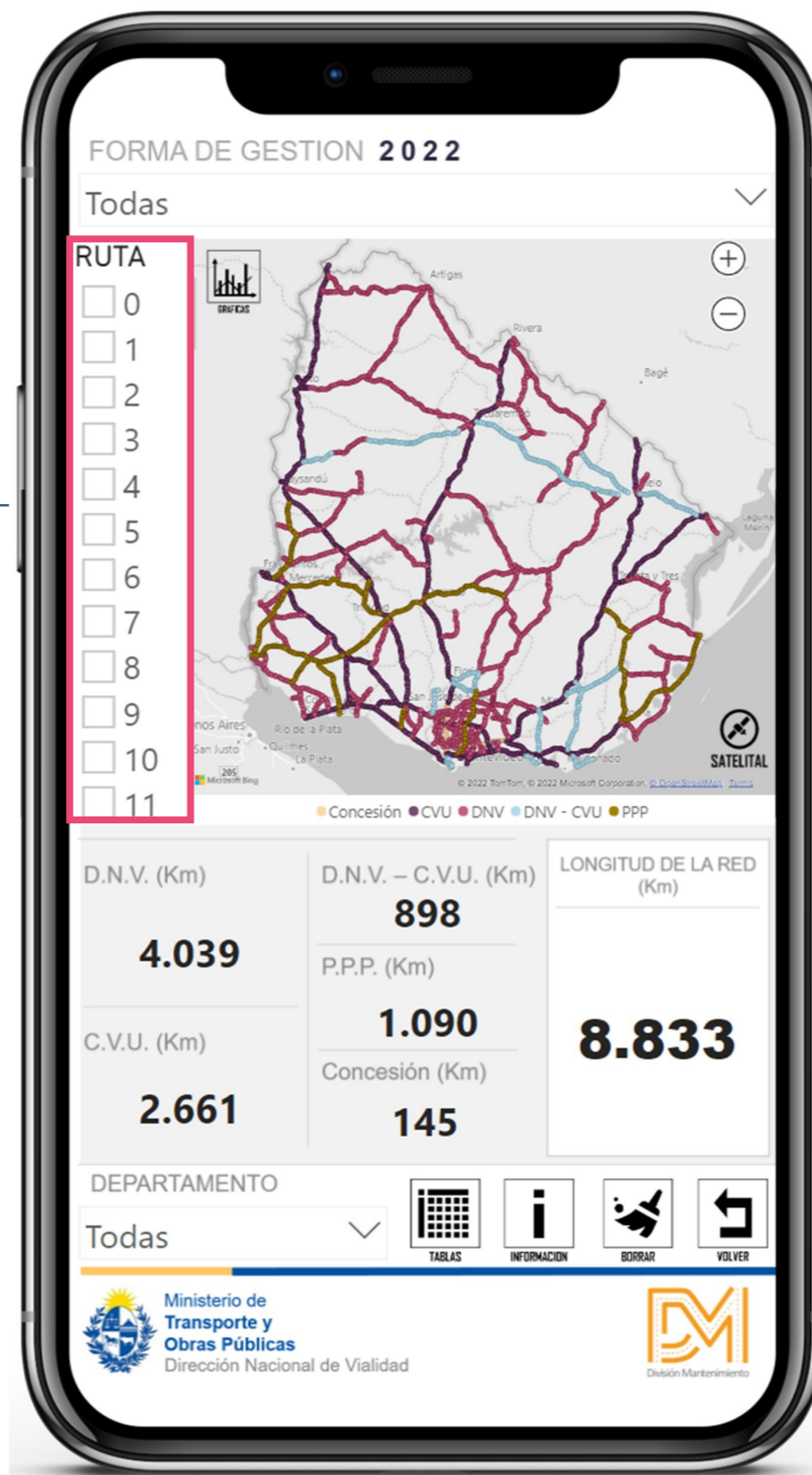
FILTRO POR FORMA DE GESTION


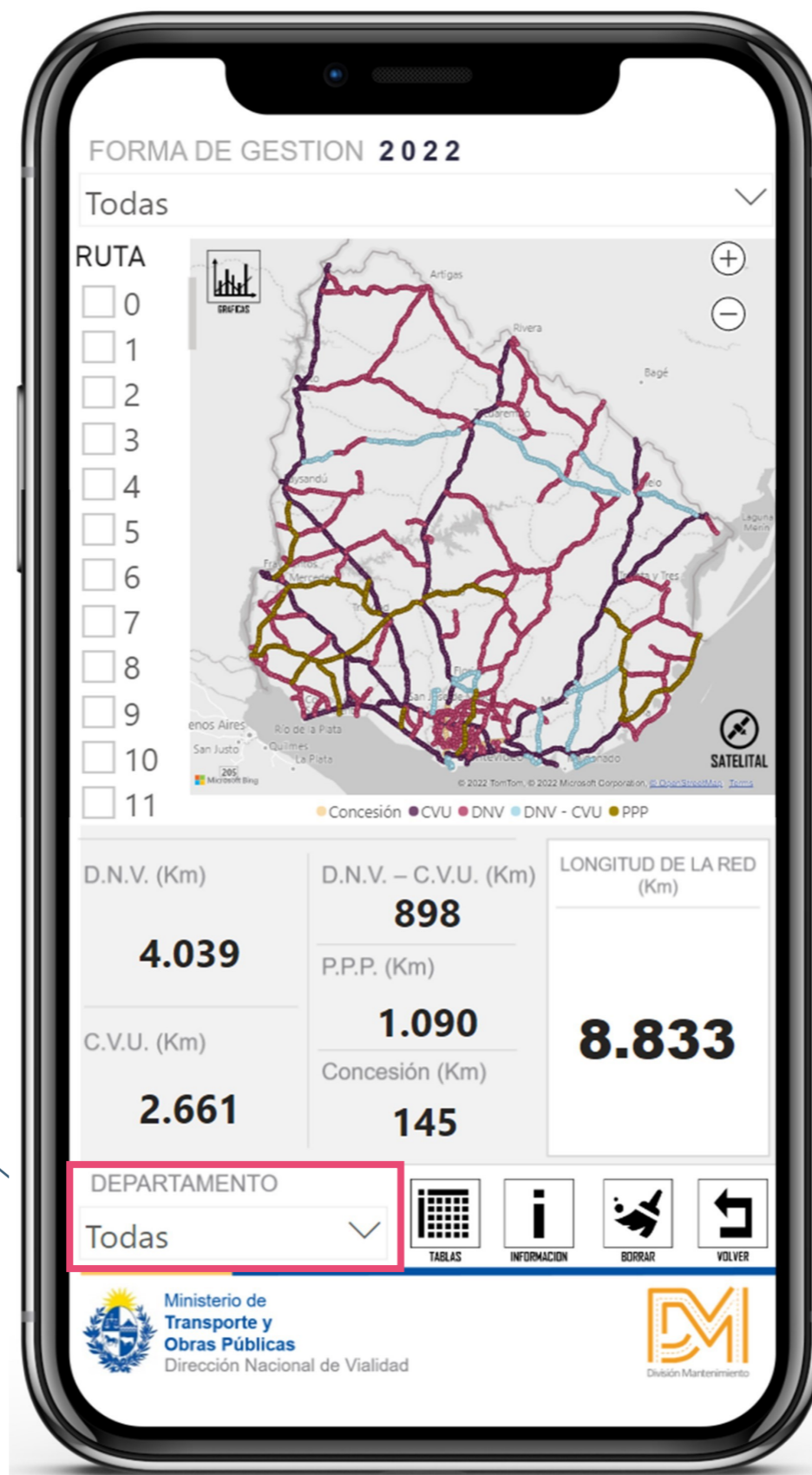
En este filtro encontramos una lista de las formas de Gestión que se aplican sobre cada tramo de la red.



FILTRO POR RUTAS

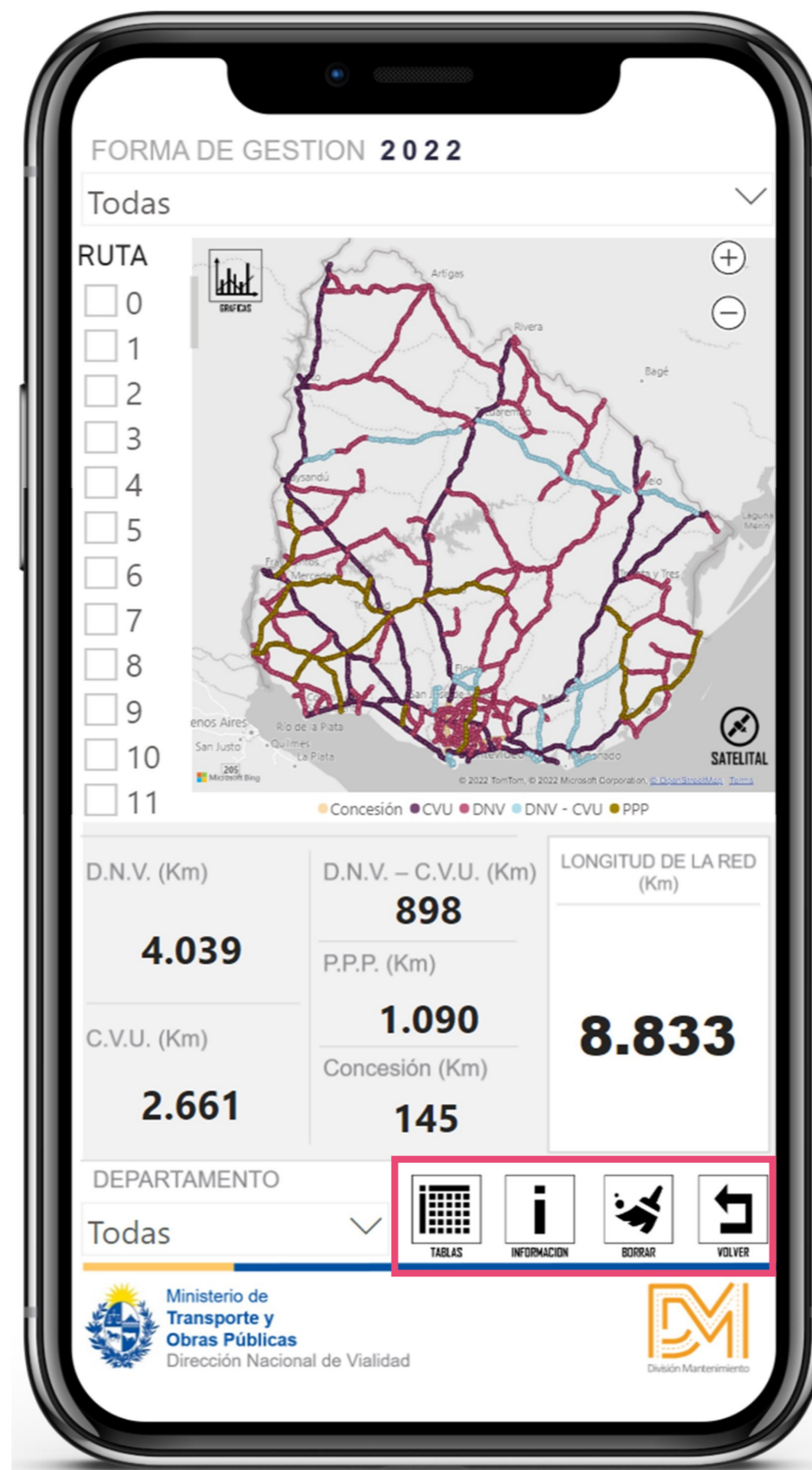
En este filtro encontramos una lista de todas las Rutas bajo Jurisdicción Nacional. En el mismo podremos seleccionar una o más Rutas.





FILTRO POR DEPARTAMENTO

En este filtro encontramos una lista de todos los Departamentos del país.



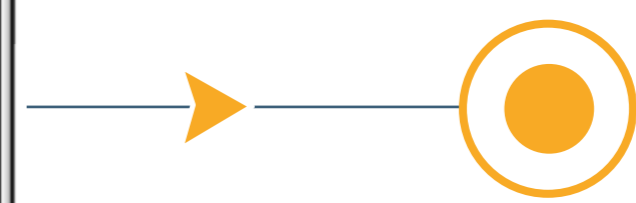
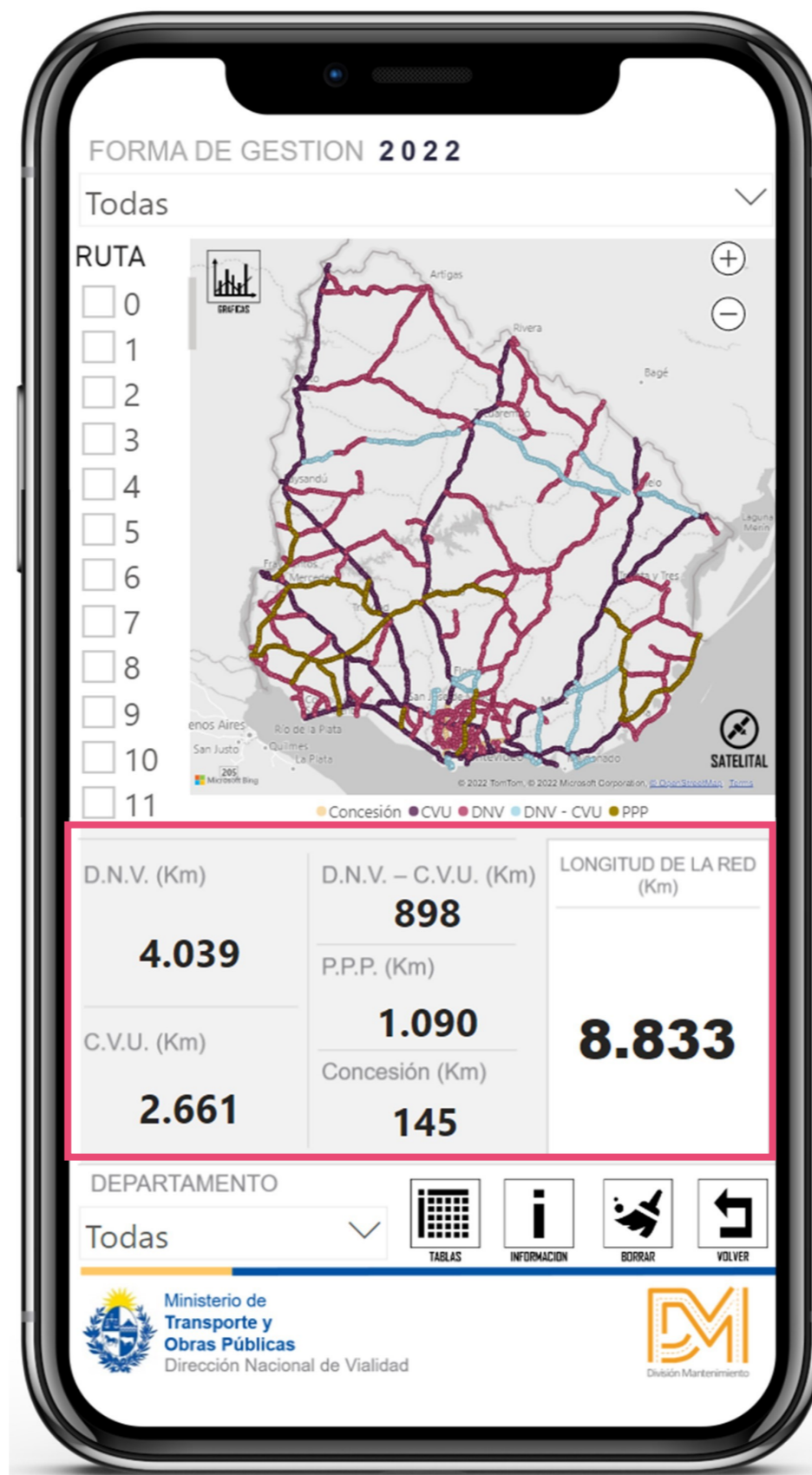
BOTONES INTERACTIVOS

Tablas: Contiene tablas con información más detallada de la Red Vial, separada por tramos de ruta (según lo establecido en el inventario de Rutas Nacionales), y depurada según filtros aplicados.

Info.: Contiene toda la información referida tanto al funcionamiento del panel en sí, como de las obras presentes en el mismo.

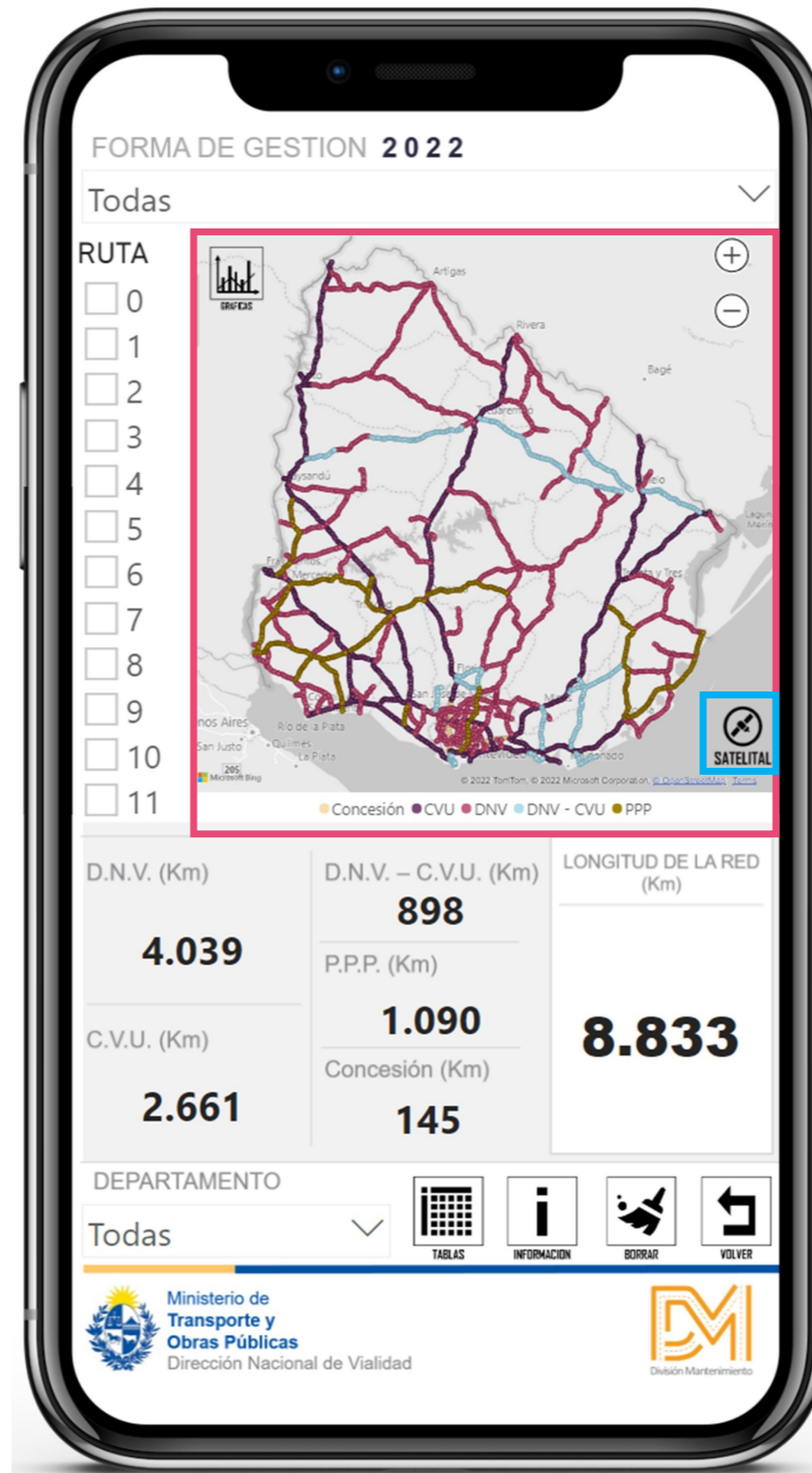
Borrar: Este botón tiene por acción borrar todos los filtros aplicados.

Volver: En todas las Dashboard presentadas, se encuentra la opción de Volver, retornando siempre a la Pagina Principal General.



INDICADORES

Aquí se puede visualizar los valores (longitud de ruta en Km) correspondientes a las diferentes Formas de Gestión dependiendo el tramo de Ruta referido. A medida que se aplican los filtros, los indicadores se actualiza conforme a ellos.

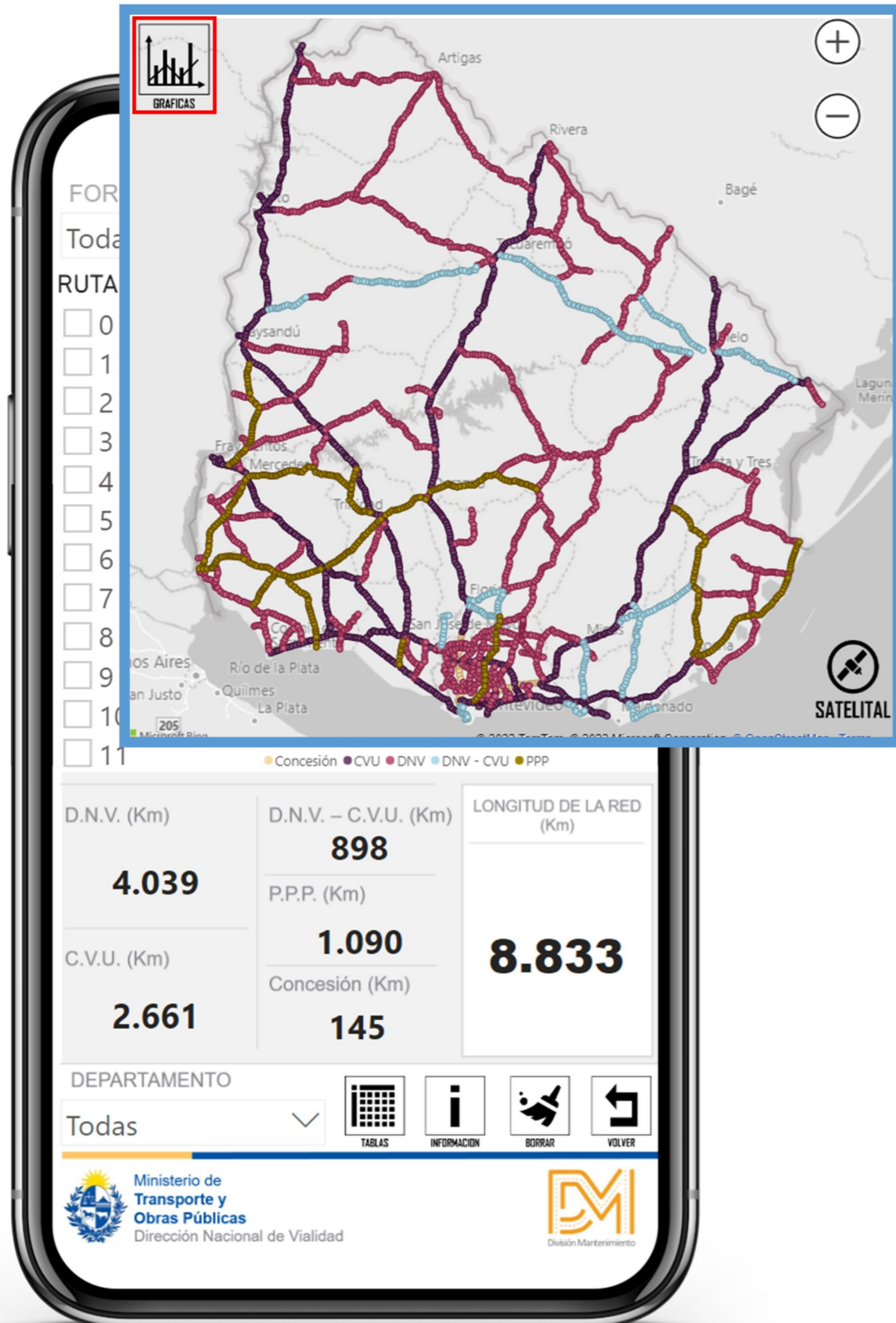


CARTOGRAFIA INTERACTIVA

Aquí se puede visualizar el país, con toda la Red Vial Nacional, y su respectivas Formas de Gestión. A medida que se aplican los filtros, el mapa se actualiza conforme a ellos.

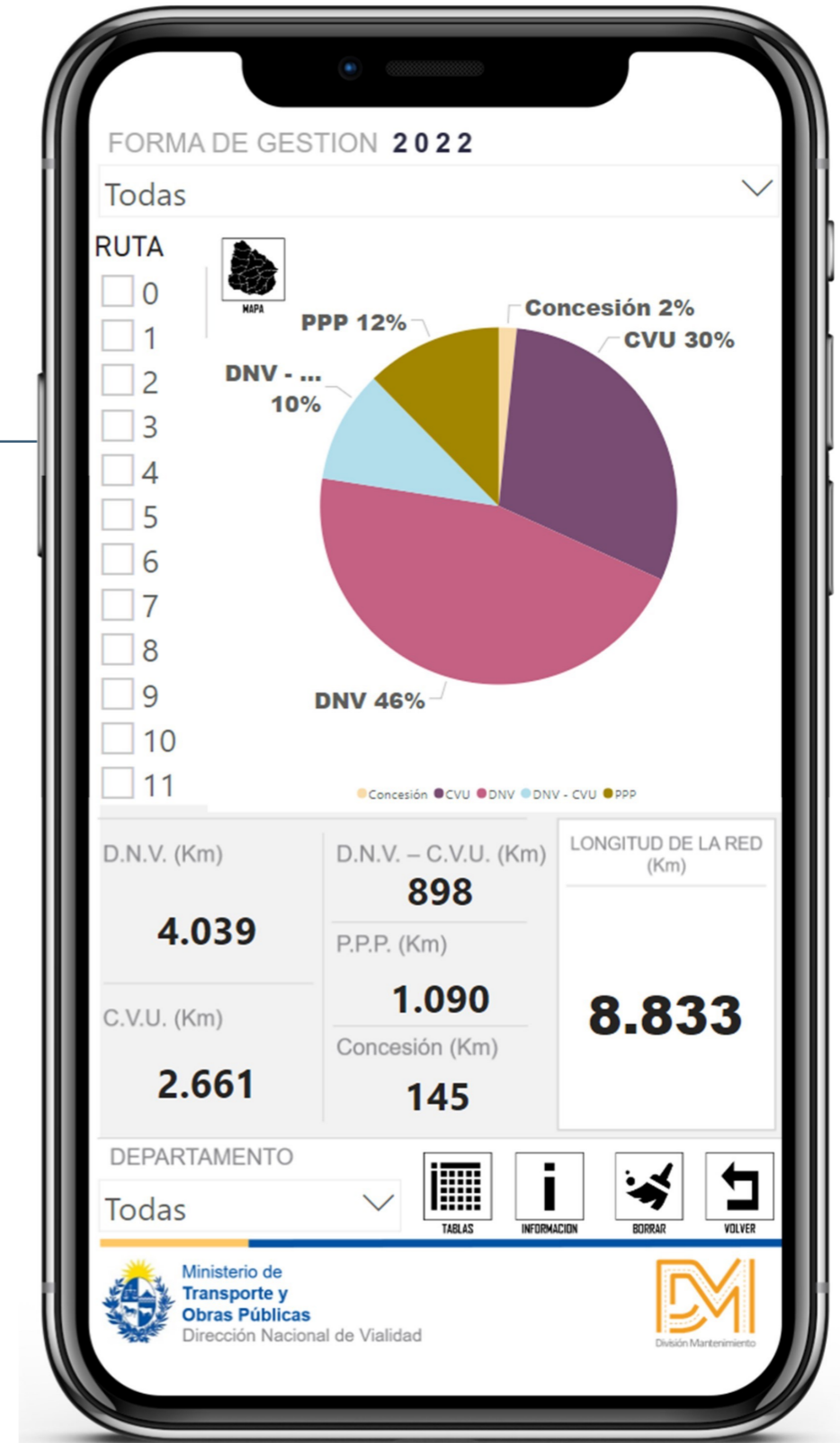


Se puede optar por el estilo de mapa satelital o predeterminado.



INDICADORES EN GRAFICAS

Aquí se puede visualizar en el mapa interactivo en su parte superior izquierda, un botón, que al seleccionarlo cambia el dashboard de una visualización cartográfica a una visualización de la información en gráfico que expresa la distribución de la Red Vial Nacional.





FORMA DE GESTION 2022

Todas

RUTA

- 0
- 1
- 5
- 6
- 8
- 102

RUTA	PTI	PTF	Long_km	CLASIFICACION	FIRME CALZADA
1	8,02	21,07	12.200	Corredor Internacional	CARPETA ASFÁLTICA

DESCRIPCION

P. Sup. Santiago Vazquez - Colector

D.N.V. (Km) -

C.V.U. (Km) 26

D.N.V. - C.V.U. (Km) -

P.P.P. (Km) -

Concesión (Km) -

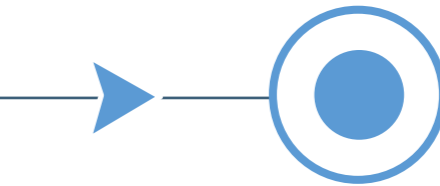
LONGITUD DE LA RED (Km) 26

DEPARTAMENTO MONTEVIDEO

TABLAS INFORMACION BORRAR VOLVER

Ministerio de Transporte y Obras Públicas
Dirección Nacional de Vialidad

División Mantenimiento



Al posicionarse sobre un tramo de Ruta (sin presionar) se despliega un cuadro de información emergente, con la información asociada a dicho tramo.



Presionando del botón Volver, retornamos a la Índice.



Ministerio de Transporte y Obras Públicas

Dirección Nacional de Vialidad



Visualizador de Indicadores de Activos Viales

