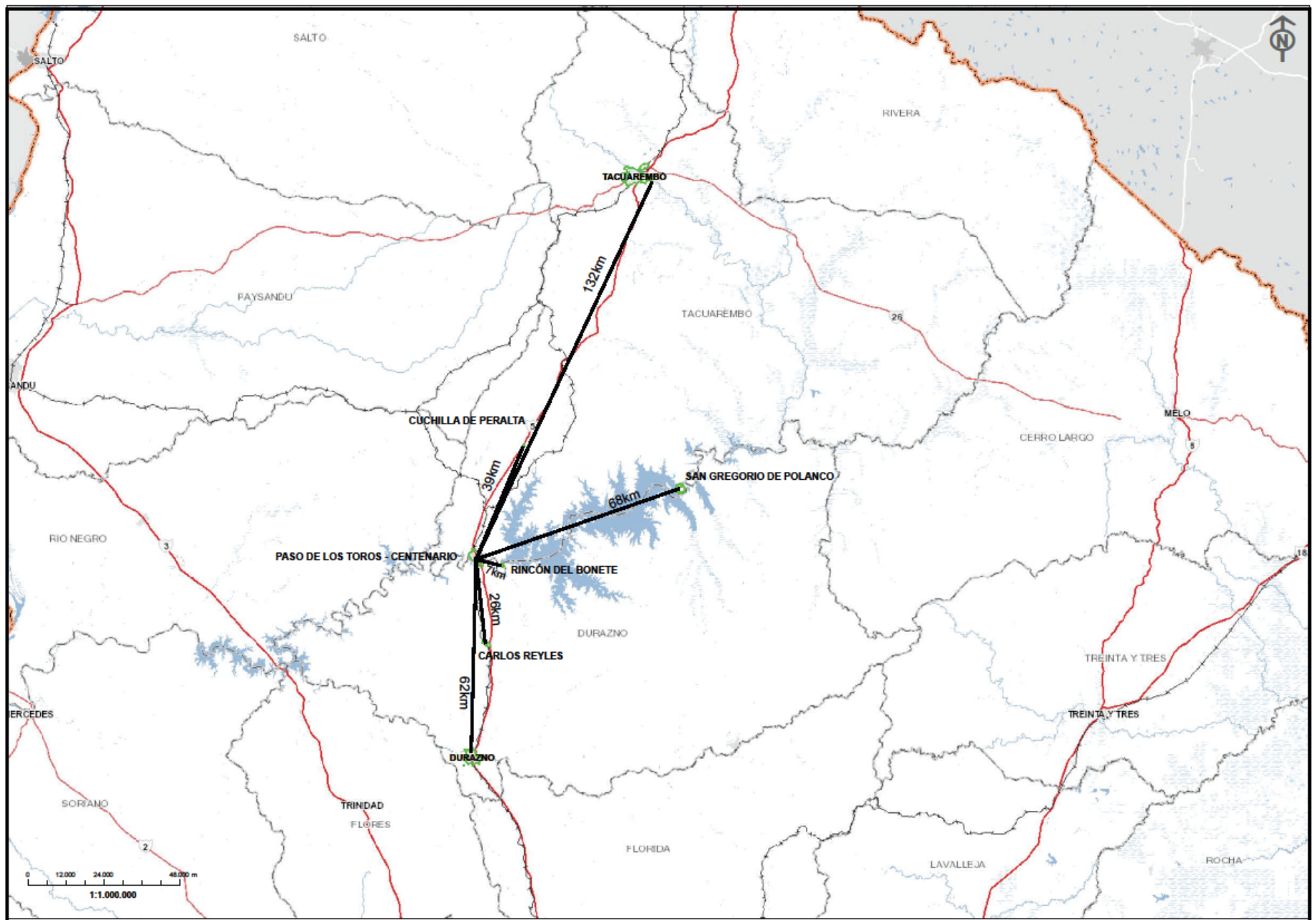




MVOTMA

Ministerio de Vivienda
Ordenamiento Territorial
y Medio Ambiente

**COORDINACIÓN INTERINSTITUCIONAL EN LA
ELABORACIÓN DE LOS
PLANES LOCALES DE ORDENAMIENTO TERRITORIAL Y
DESARROLLO SOSTENIBLE
CENTENARIO-PASO DE LOS TOROS**



CENTENARIO- PASO DE LOS TOROS EN LA REGIÓN

CONVENIO MVOTMA - INTENDENCIA DE DURAZNO (22.12.2015)

Objetivos específicos:

- a) culminar el proceso de elaboración del Plan Local de Sarandí del Yí
- b) elaborar el Plan Local de Centenario**
- c) formulación de un proyecto urbano estratégico, vinculado a la reconversión de las áreas inundables identificadas en el Plan Local de la ciudad de Durazno.

CONVENIO MVOTMA - INTENDENCIA DE TACUAREMBÓ (29.12.2016)

Objetivos específicos:

- a) elaborar el Plan Local para la ciudad de Paso de los Toros y su microrregión**
- b) incorporar en el Plan una estrategia urbano habitacional**
- c) incorporar en el Plan las estrategias surgidas del Plan de Aguas Urbanas de Paso de los Toros y Pueblo Centenario, y aportar elementos para la elaboración del mismo.**

CONVENIO MVOTMA - INTENDENCIA DE TACUAREMBÓ

DINOT

- apoyo y asesoramiento técnico en elaboración Plan Local de Ordenamiento Territorial de Paso de los Toros en cumplimiento de LOTDS
- contribuir instancias de coordinación y articulación con los equipos técnicos de DINAVI, DINAMA, DINAGUA
- apoyo a la implementación de un SIG y en particular el “nodo PDLT-Centenario”

DINAVI

- coordinación, asesoramiento e implementación de las estrategias urbano habitacionales que se definan a partir del Plan Local de Ordenamiento Territorial



CONVENIO MVOTMA - INTENDENCIA DE TACUAREMBÓ

DINAGUA.

a) elaboración del **Plan de Aguas Urbanas de Paso de los Toros y Centenario**, que coordinará las líneas estratégicas en materia de agua potable, saneamiento, drenaje pluvial y frente fluvial. Esta planificación de las aguas se vincula directamente con el proceso de elaboración de los Planes Locales de Ordenamiento Territorial.

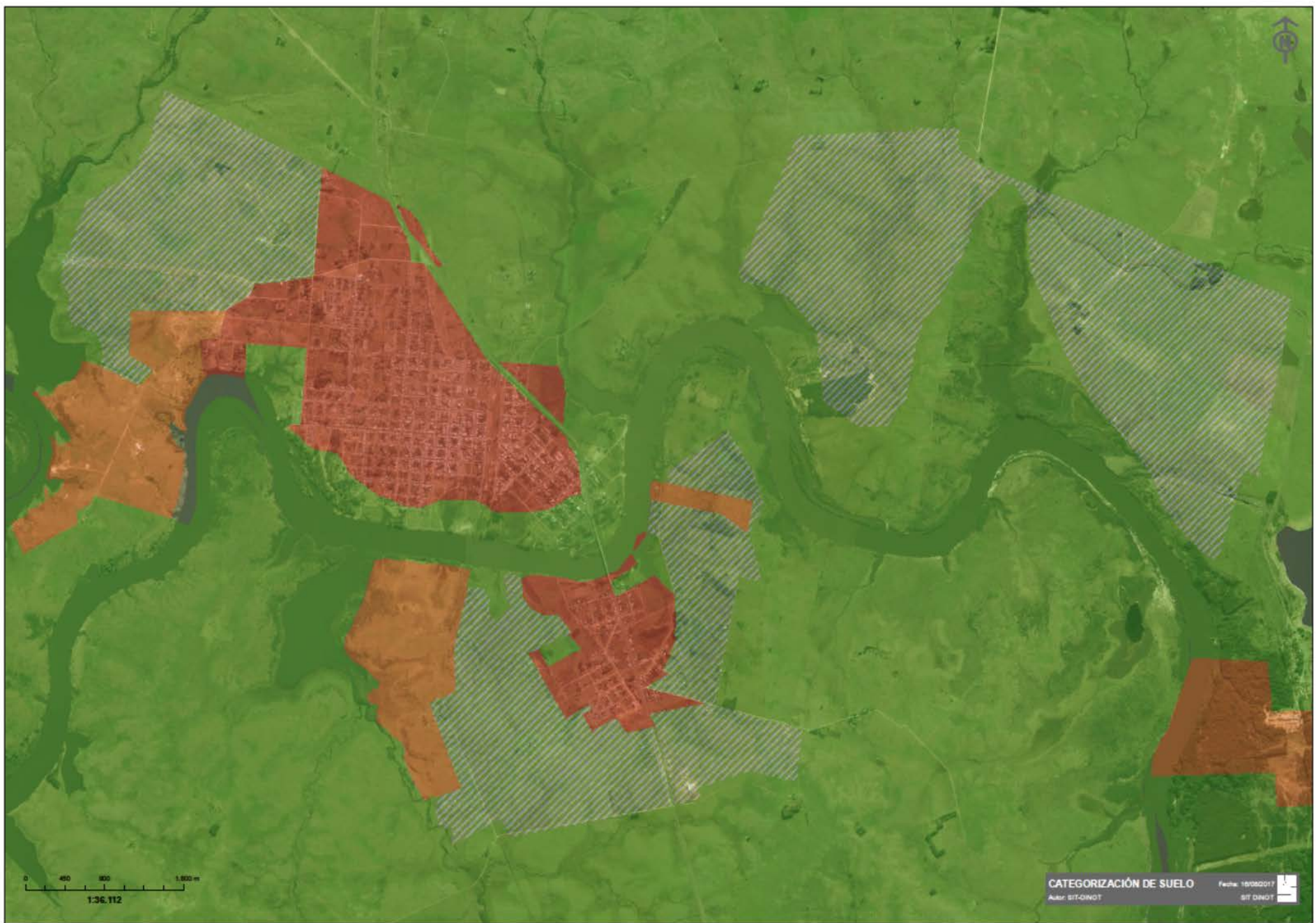
- es un instrumento de apoyo a la gestión sostenible de las aguas urbanas que contiene acuerdos entre los actores locales y nacionales

- parte de comprender la integralidad de las aguas y cuáles son las acciones mas importantes para lograr su gestión sustentable y sostenible

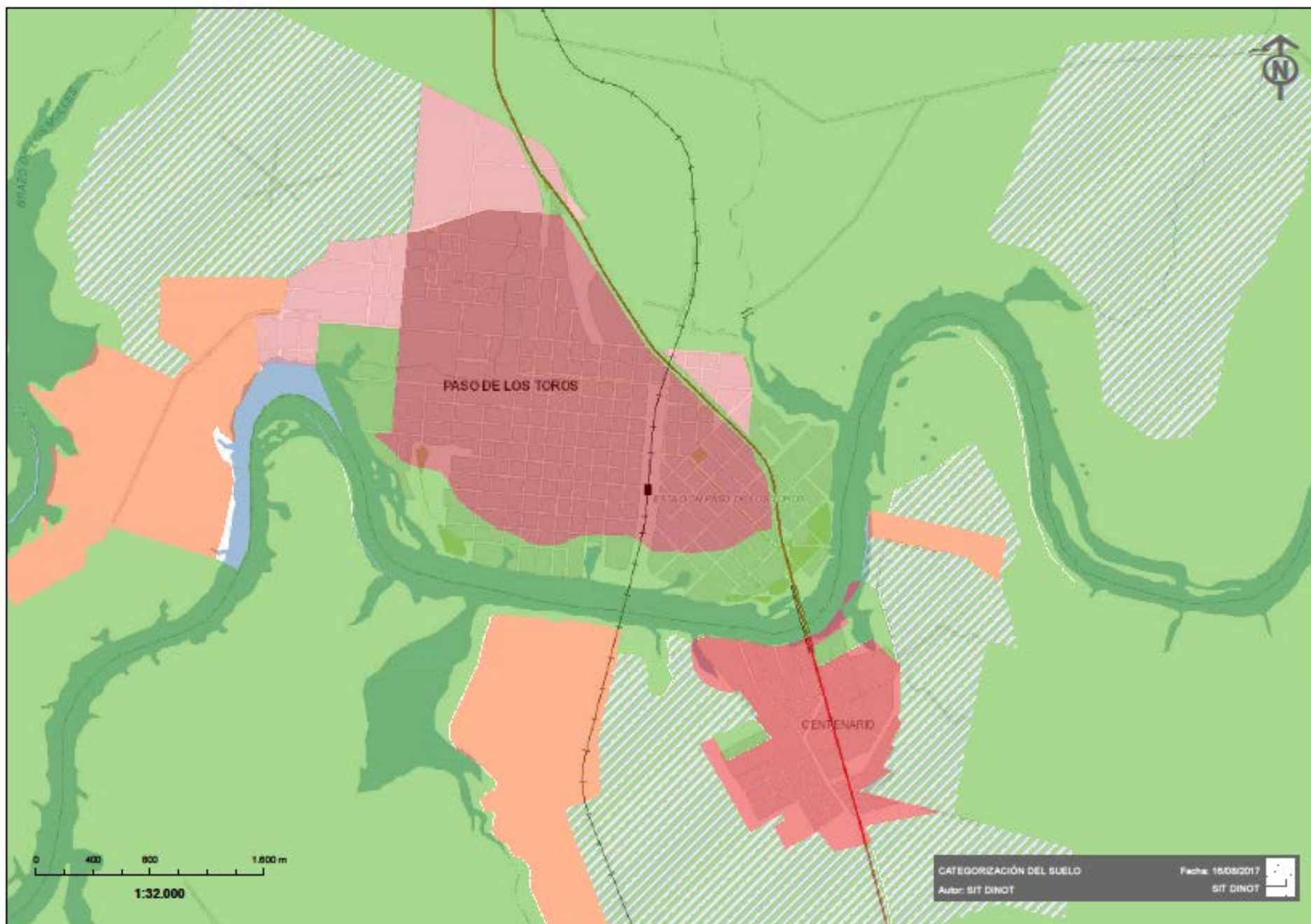
b) **Mapa de riesgo de las ciudades de Paso de los Toros y Centenario**

- es un instrumento que permite localizar, controlar, dar seguimiento y representar en forma gráfica los agentes generadores de riesgo, la susceptibilidad del territorio, los niveles de exposición de viviendas e infraestructuras y la vulnerabilidad de la población a verse afectada

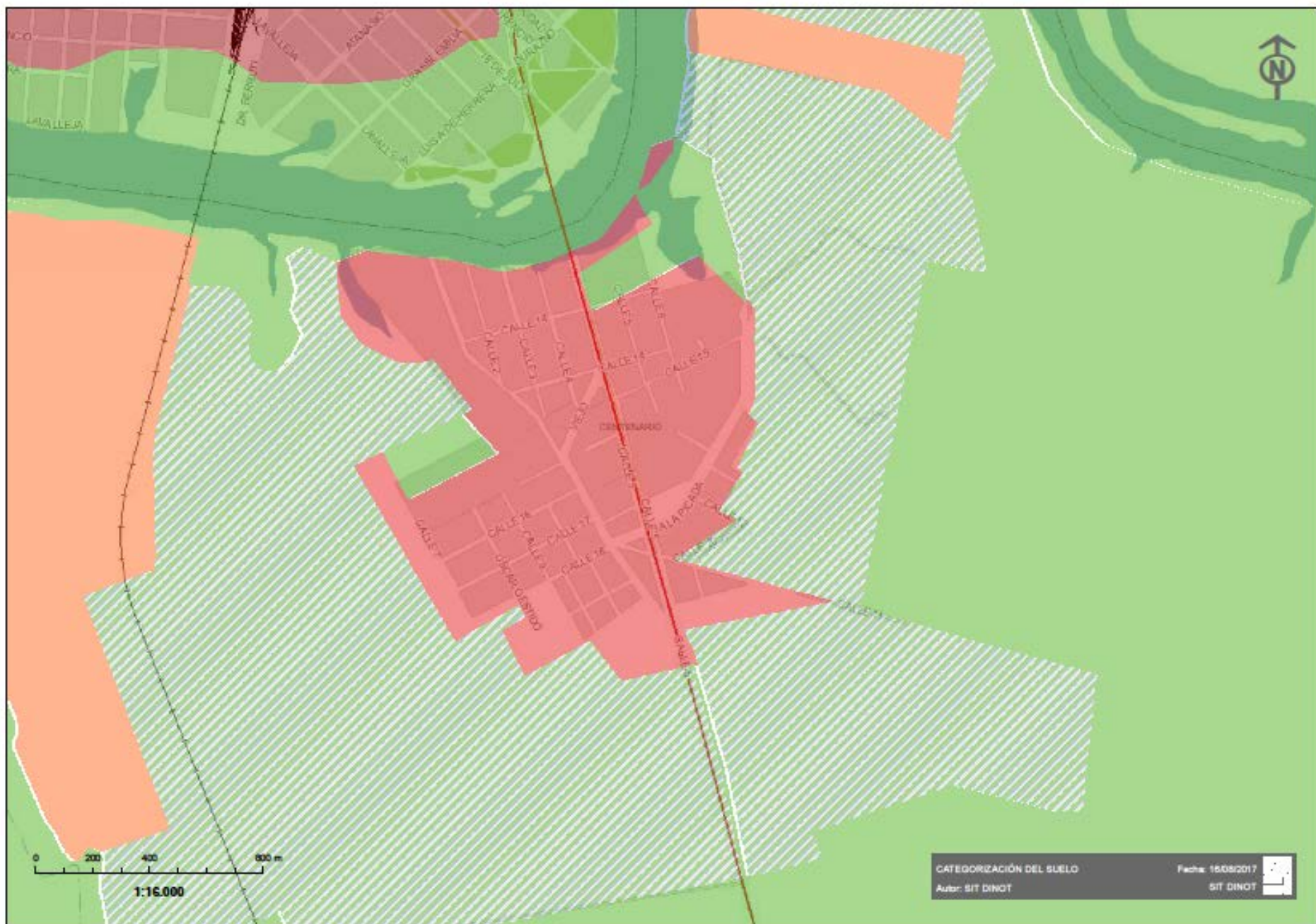




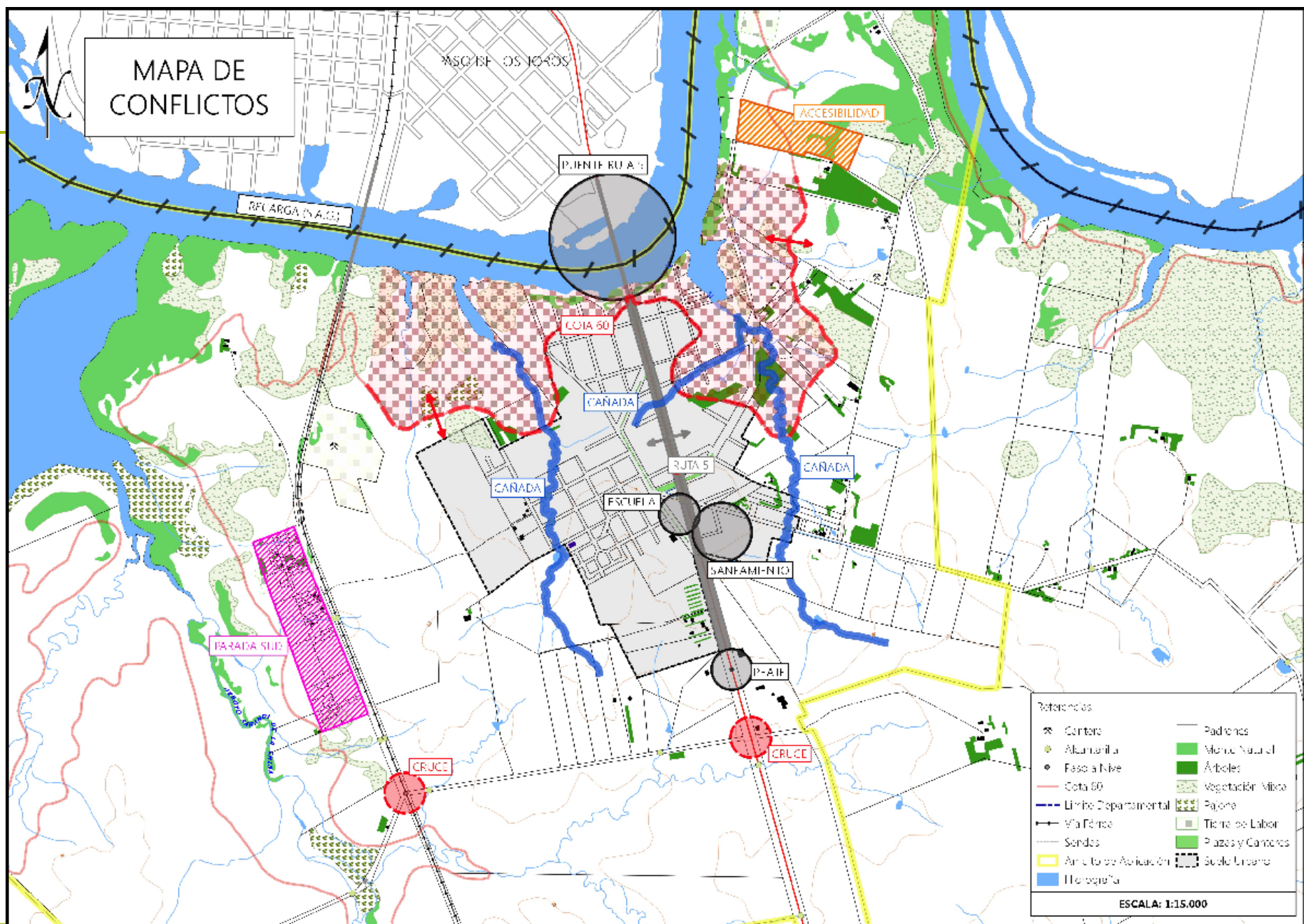
CATEGORIZACIÓN SUELO CENTENARIO – PASO DE LOS TOROS



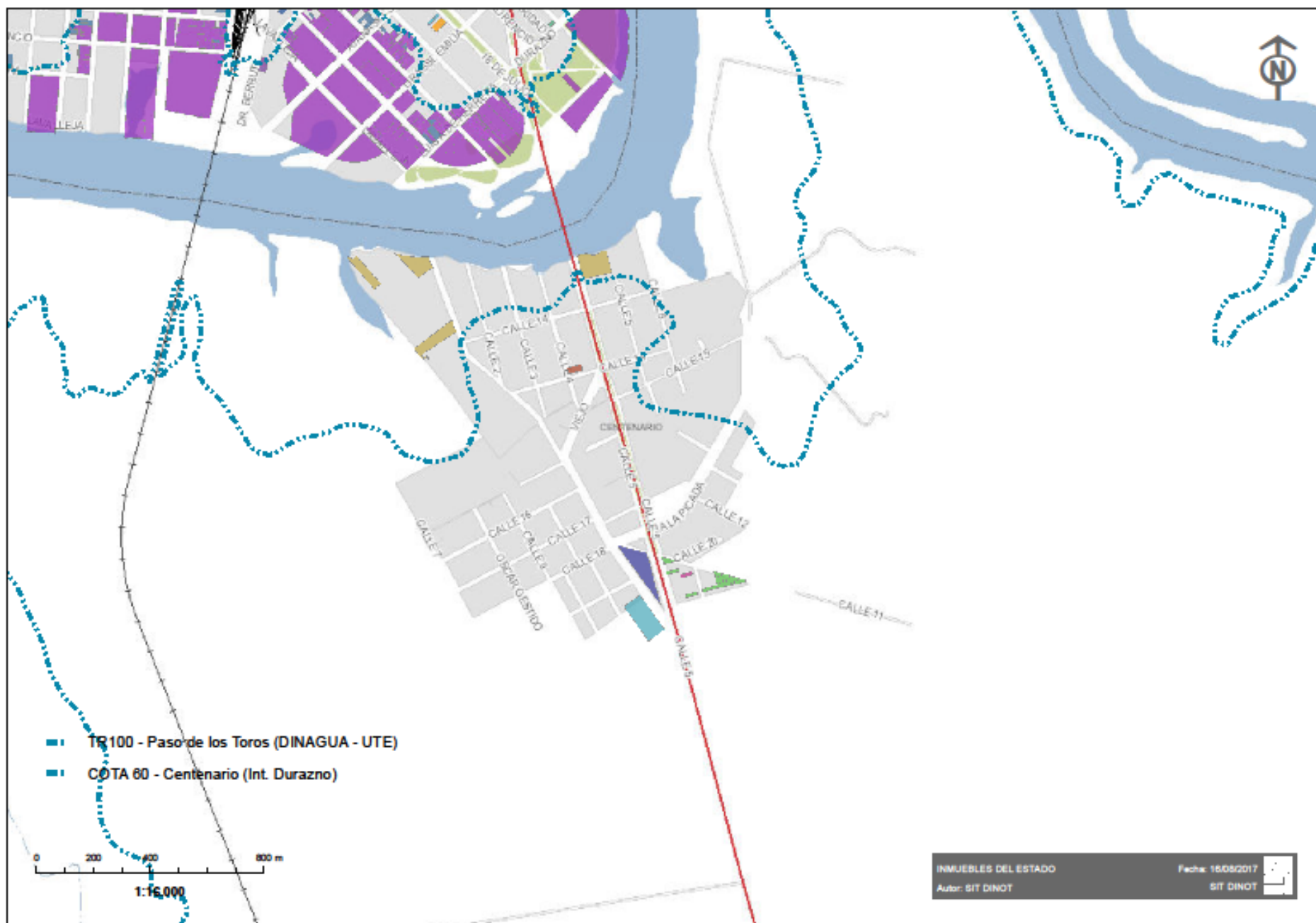
CATEGORIZACIÓN SUELO CENTENARIO – PASO DE LOS TOROS



CATEGORIZACIÓN SUELO CENTENARIO

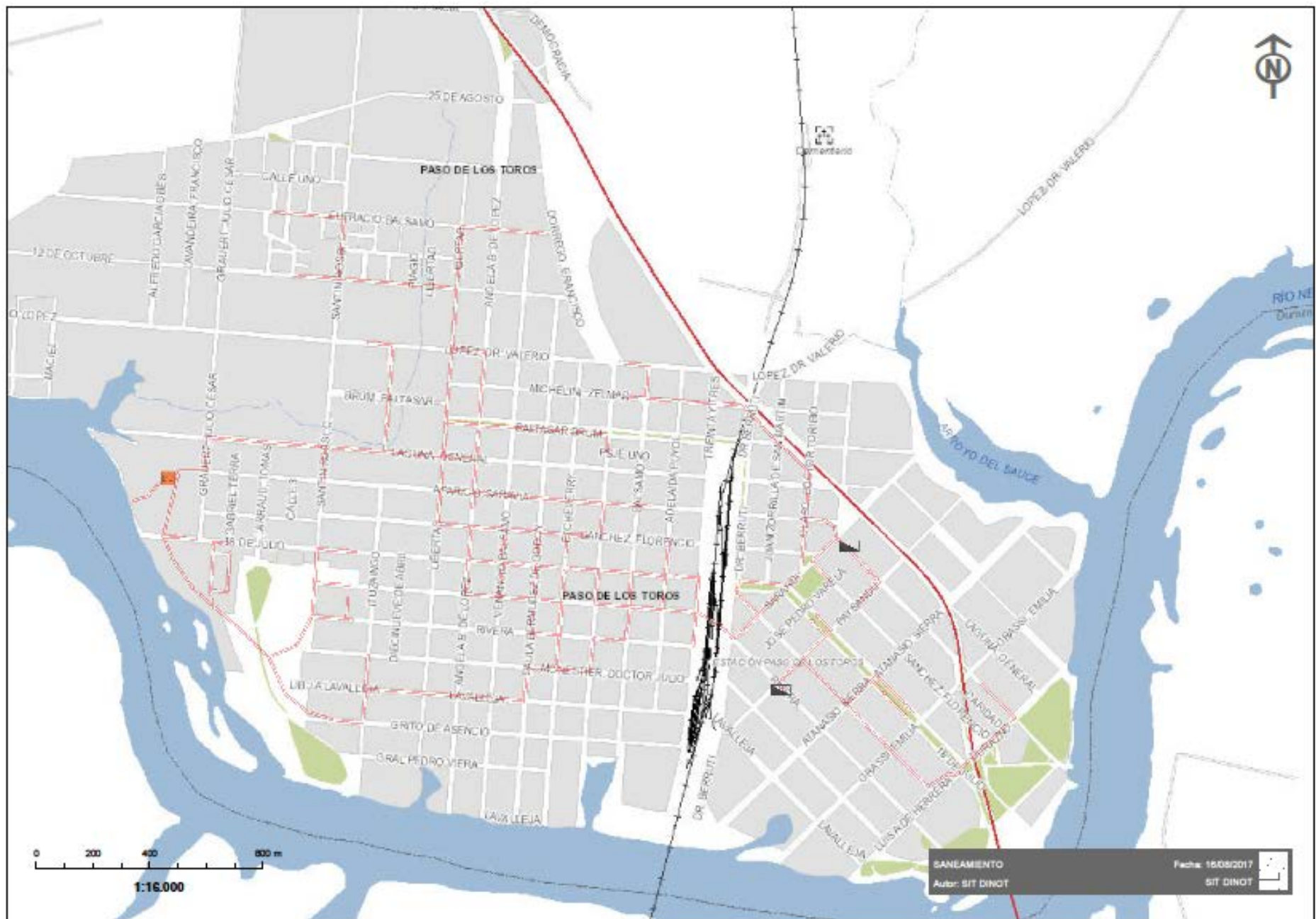


PLAN LOCAL DE CENTENARIO

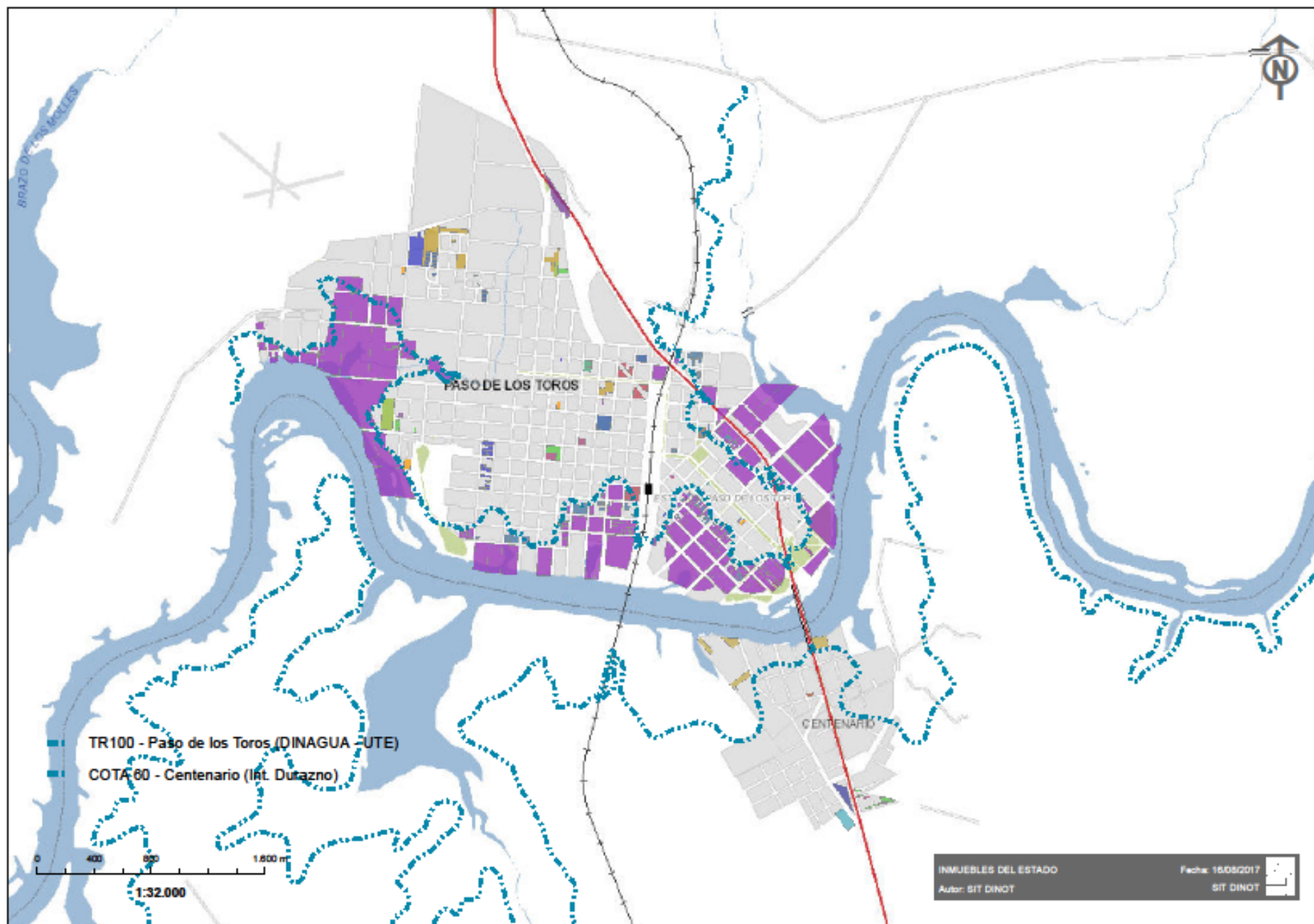


SUELO PÚBLICO EN CENTENARIO

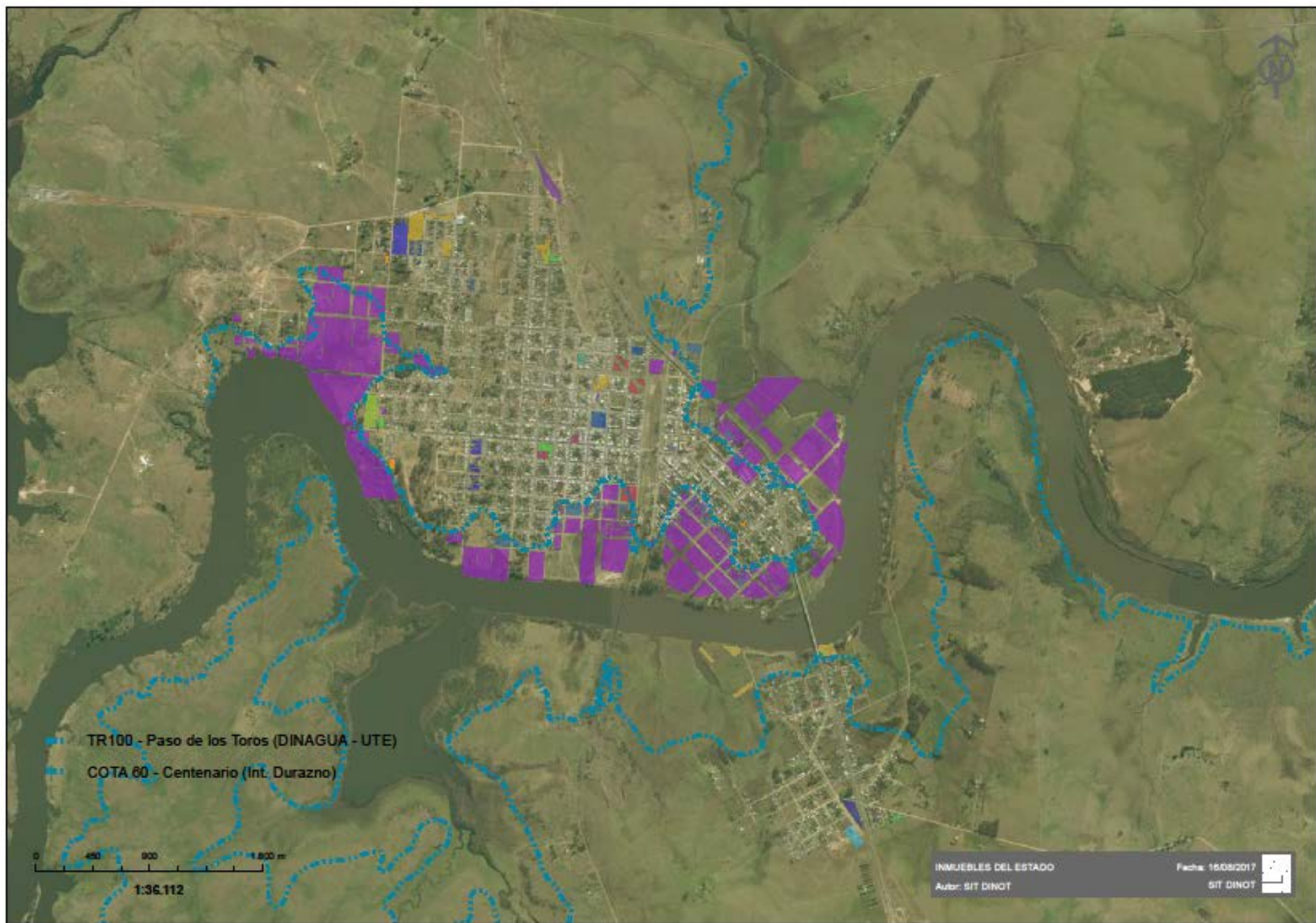




RED DE SANEAMIENTO PASO DE LOS TOROS



SUELO PÚBLICO CENTENARIO- PASO DE LOS TOROS



DISPONIBILIDAD SUELO PÚBLICO CENTENARIO- PASO DE LOS TOROS