



Ciudades Sostenibles

UNA ESTRATEGIA PARA CIUDADES SOSTENIBLES

Diciembre 11 | 2019

HABITAT III - NUEVA AGENDA URBANA

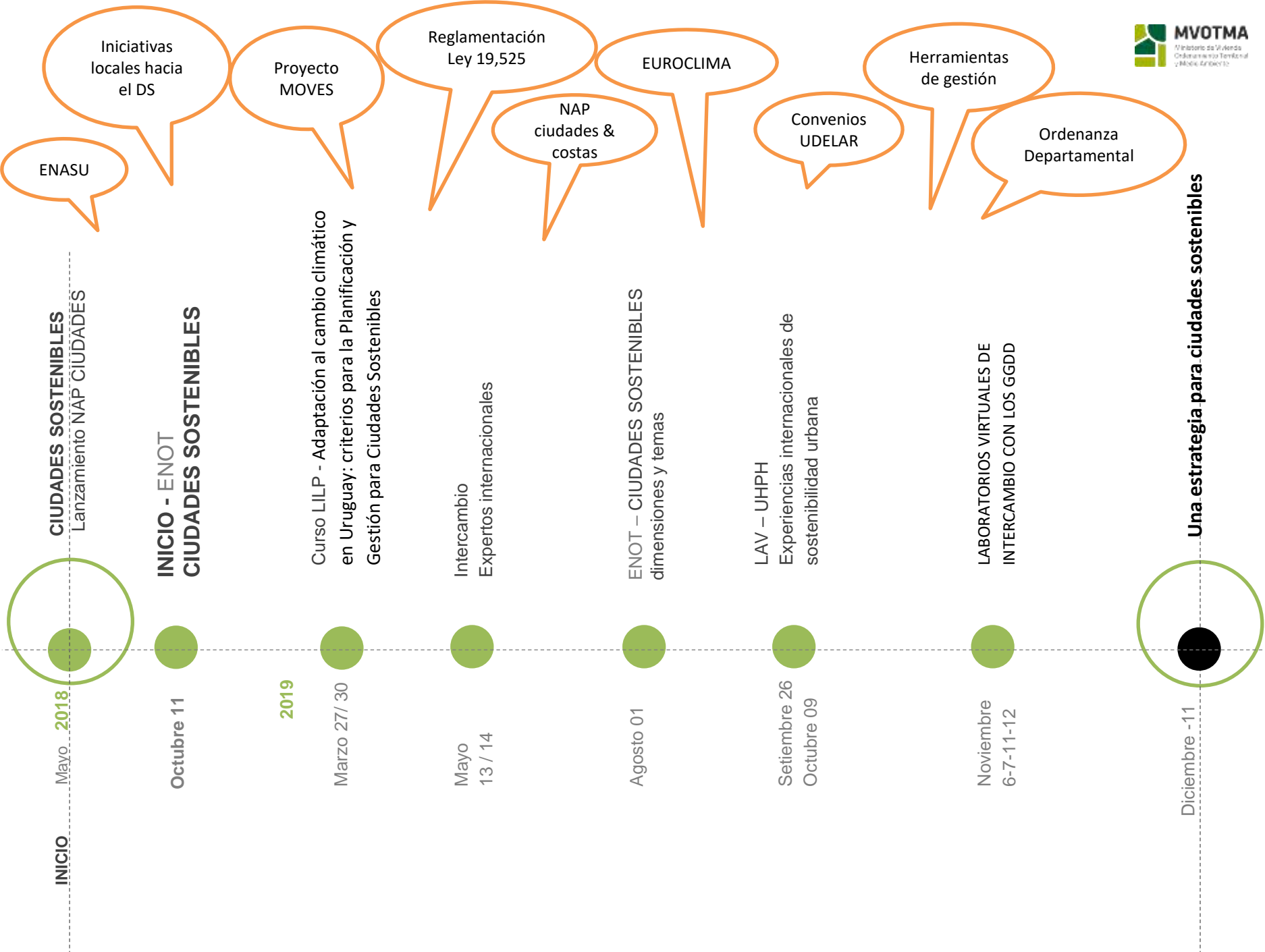
Uno de los mayor desafíos es **avanzar hacia la construcción de ciudades que sean capaces de cubrir todas las necesidades de sus habitantes, adaptándose a los cambios, sin comprometer la capacidad de desarrollo de las futuras generaciones, garantizando el equilibrio entre el crecimiento económico, el cuidado del medio ambiente y el bienestar social.**

La Encis se propuso facilitar el intercambio entre los diversos actores implicados en esta temática, buscando desde su propia construcción, **debatir y acordar conceptos y procesos a desarrollar para su implementación.**

Acuerdos que se podrán transformar en documentos o nuevas herramientas que faciliten la formulación y ejecución de políticas, planes y proyectos.

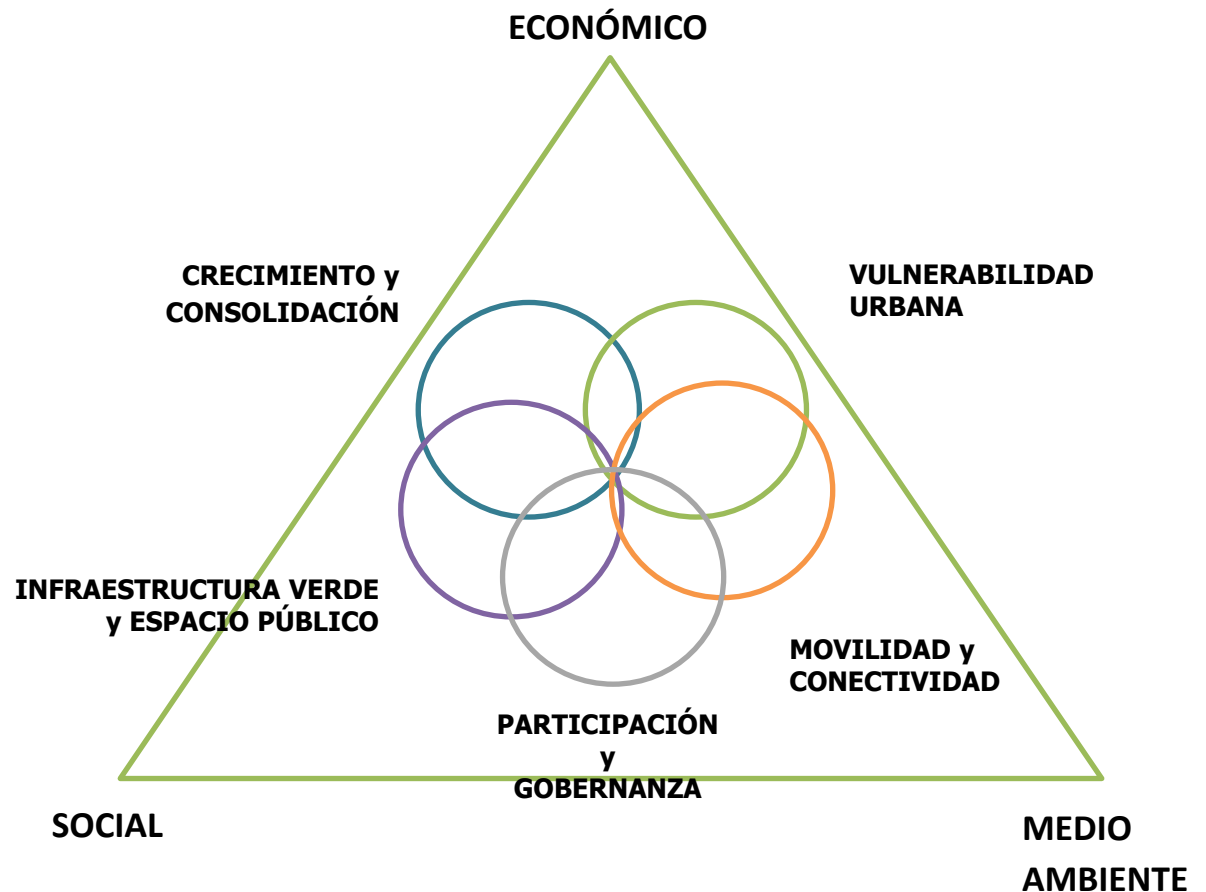
La identificación de intervenciones estratégicas que contribuyan al logro de los objetivos y metas de sostenibilidad en el corto, mediano y largo plazo.





Definir mecanismos concretos para coordinar el accionar de las instituciones públicas al momento de planificar y gestionar las ciudades para el desarrollo sostenible.

DIMENSIONES PARA LA CONSTRUCCIÓN DE CIUDADES SOSTENIBLES



OBJETIVOS

CRECIMIENTO y CONSOLIDACIÓN	VULNERABILIDAD URBANA	MOVILIDAD Y CONECTIVIDAD	PARTICIPACIÓN Y GOBERNANZA	INFRAESTRUCTURA VERDE y ESPACIO PÚBLICO
<p>I. control de la expansión</p> <p>II. promoción del desarrollo urbano habitacional</p> <p>I. acceso equitativo a los servicios y equipamientos.</p>	<p>I. adaptación de las infraestructuras</p> <p>I. reducción de la vulnerabilidad</p>	<p>I. promoción de sistemas de movilidad urbana sostenible</p> <p>II. subsistemas de ciudades</p>	<p>I. profundización de la participación</p> <p>II. acceso a los procesos de toma de decisión</p>	<p>I. incorporar infraestructura verde en las ciudades</p> <p>II. revitalización de los espacios públicos</p>

TEMAS

CRECIMIENTO y CONSOLIDACIÓN

Expansión y compacidad
Condiciones habitacionales
Consolidación y acceso a los servicios

INFRAESTRUCTURA VERDE y ESPACIO PÚBLICO

VULNERABILIDAD URBANA

Infraestructura y
Vulnerabilidad Social

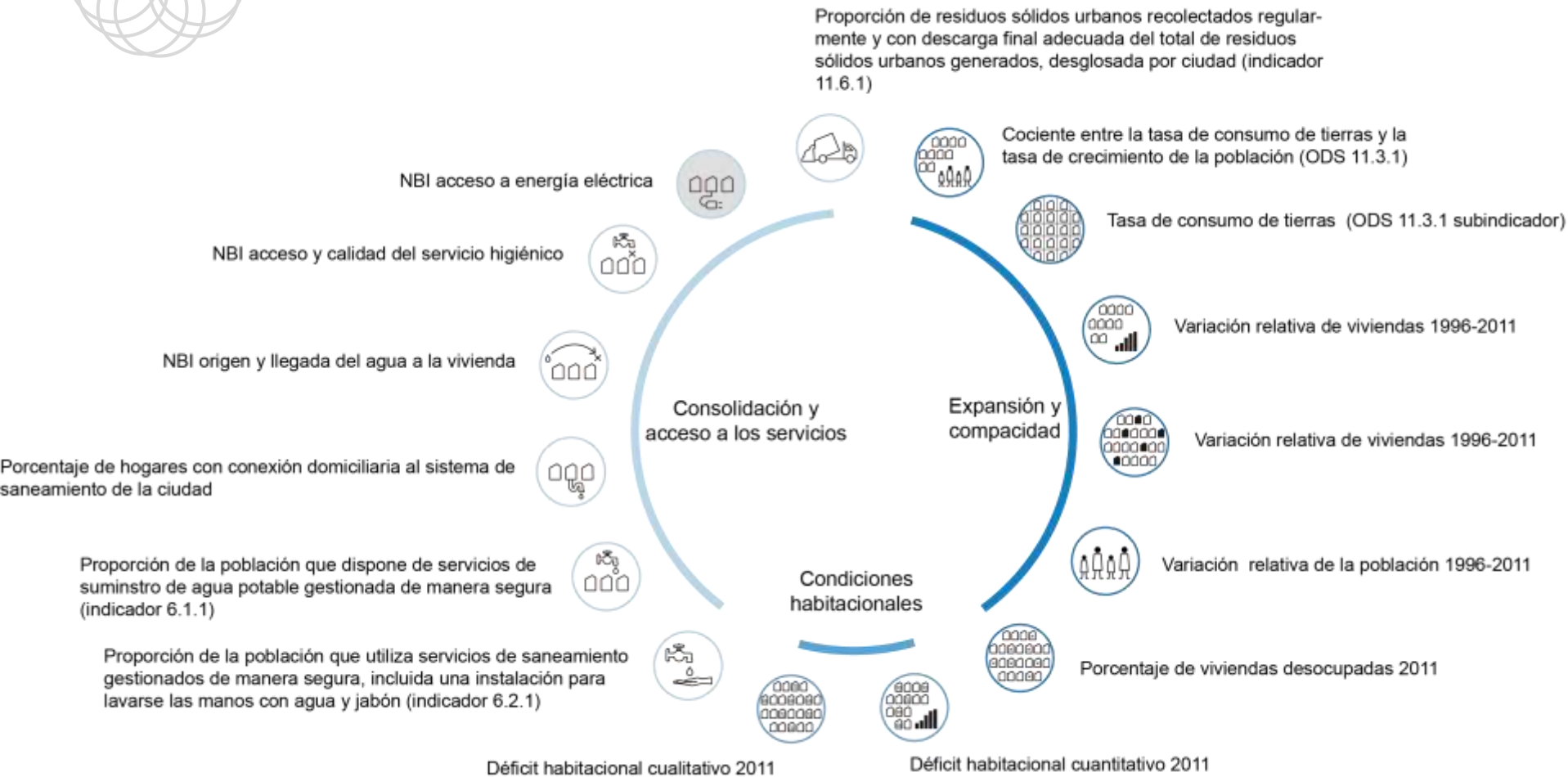

MOVILIDAD Y CONECTIVIDAD

Movilidad sostenible
Sistema de ciudades

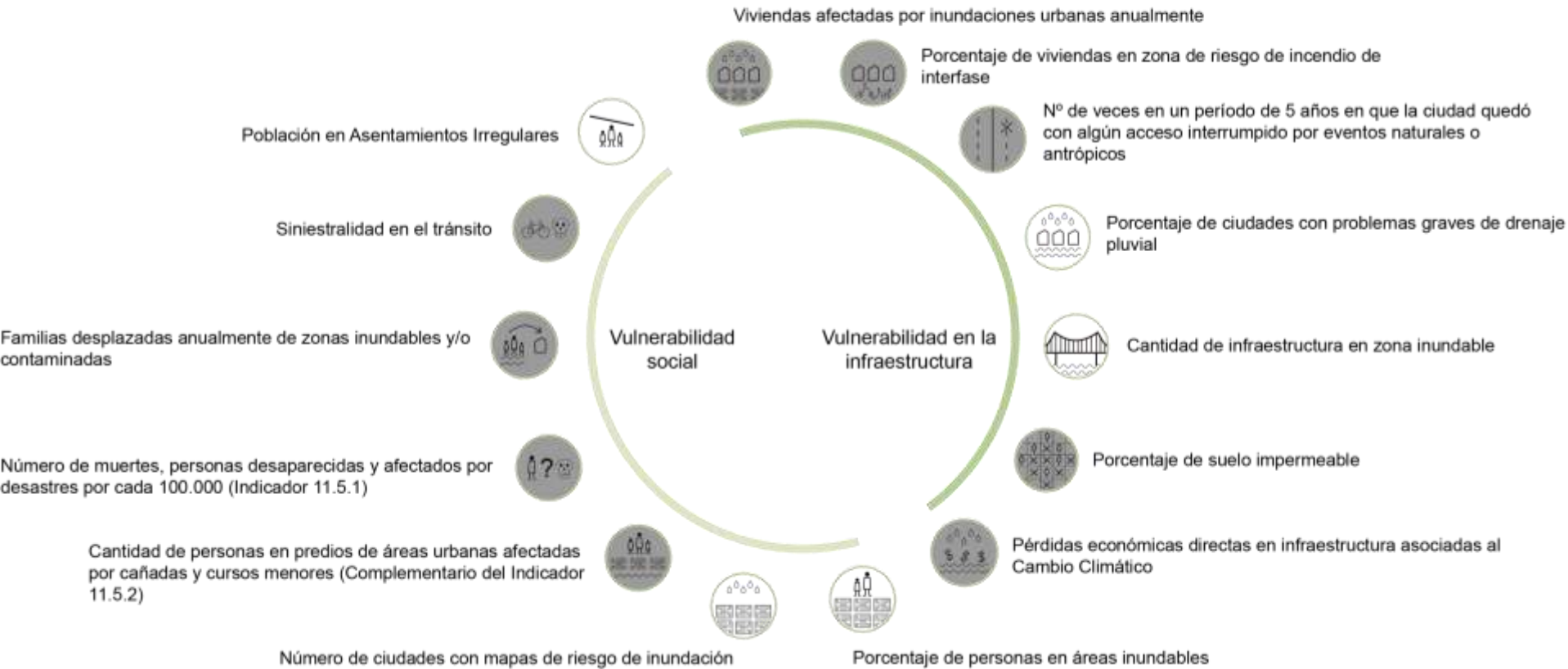
PARTICIPACIÓN Y GOBERNANZA



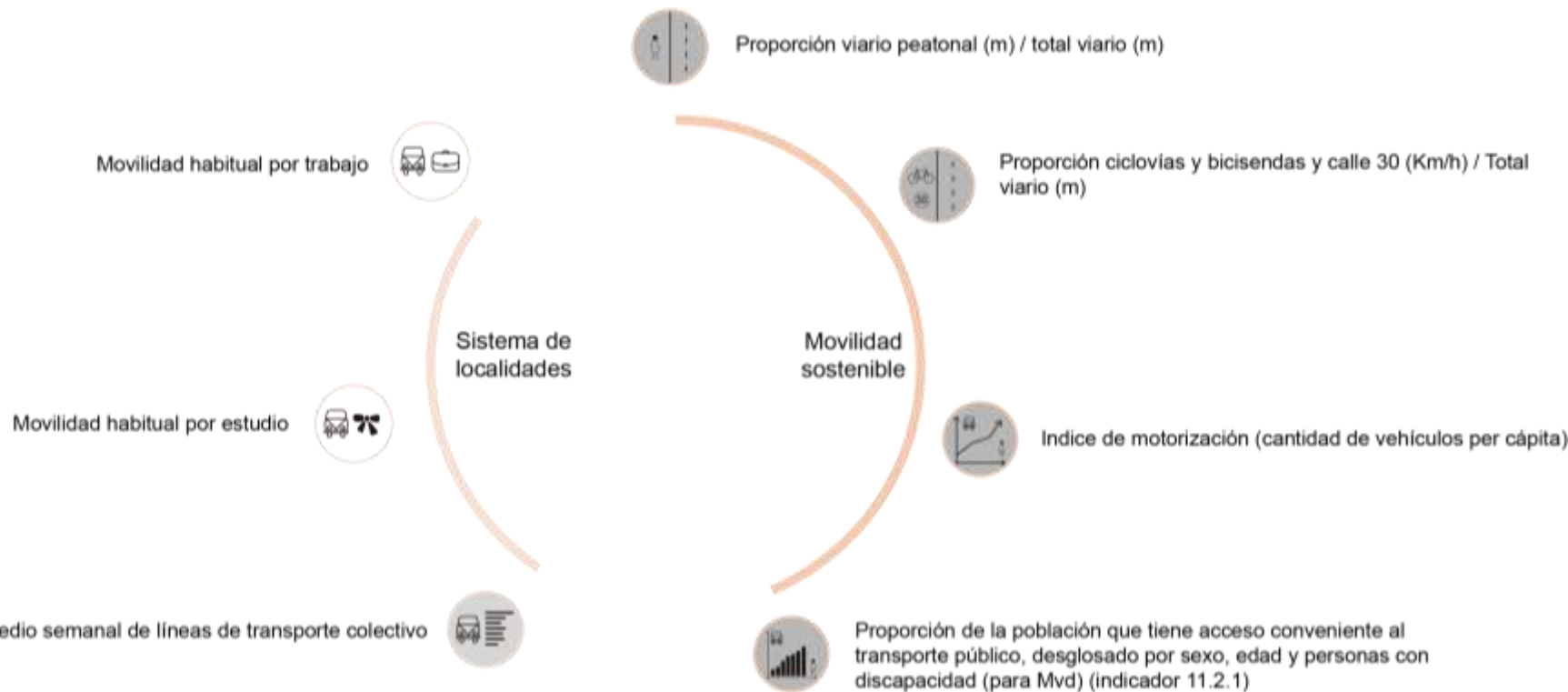

CRECIMIENTO y CONSOLIDACIÓN




VULNERABILIDAD URBANA



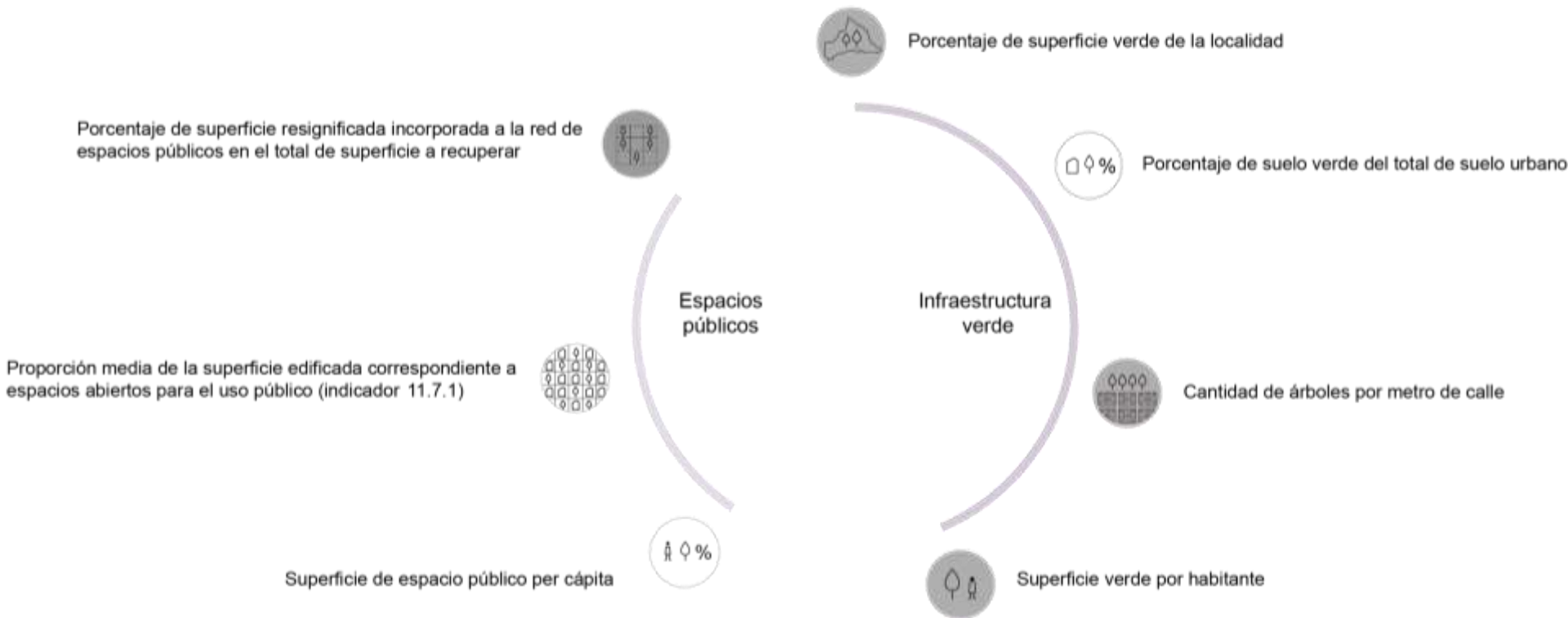

MOVILIDAD Y CONECTIVIDAD

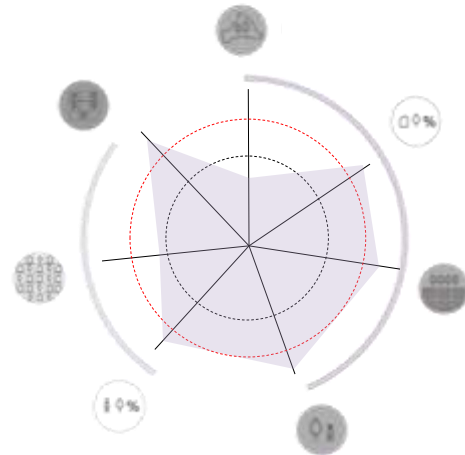
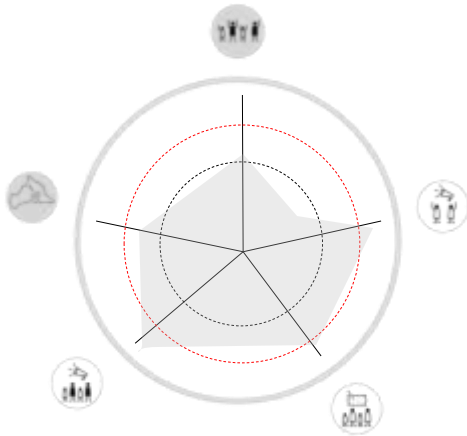
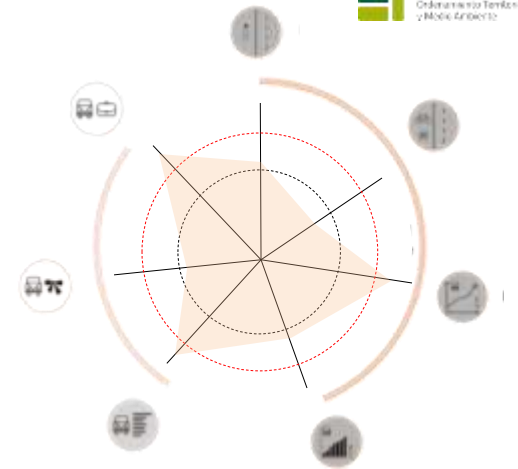
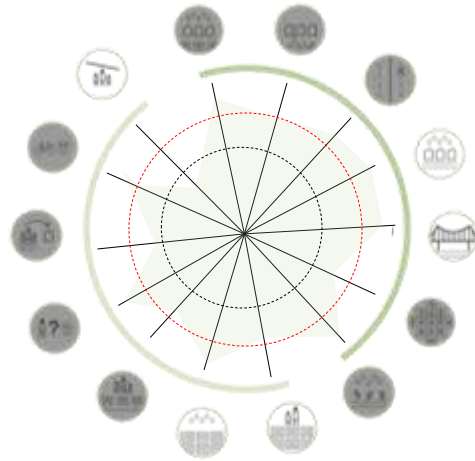
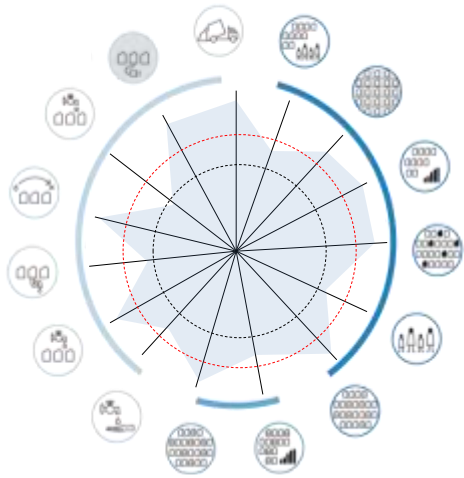


PARTICIPACIÓN Y GOBERNANZA



INFRAESTRUCTURA VERDE y ESPACIO PÚBLICO





mvotma.gub.uy/observatorio/#/inicio

bookmarks Intranet ilgoogle sit.mvotma.gub.uy



Inicio

Indicadores

Estudios

OBSEVATORIO TERRITORIAL

OBSEVATORIO DE LAS TRANSFORMACIONES TERRITORIALES

El Observatorio brinda la posibilidad de colecta de datos, análisis estadístico y difusión de indicadores y estudios territoriales. Asimismo, propicia el intercambio de información con instituciones de la administración del Estado y de los Gobiernos Departamentales, promoviendo la participación informada del ciudadano interesado en el monitoreo y la evaluación territorial. Permite también visualizar de forma espacial la complejidad de las dinámicas de los sistemas que se observan, aportando transparencia a las políticas en materia de ordenamiento territorial y desarrollo sostenible.



» Indicadores

El Observatorio se basa en un sistema de indicadores que permite visualizar espacialmente las transformaciones que se producen en el territorio y administrar y gestionar la información proveniente de distintas fuentes, para medir potencialidades y diversidades territoriales, en una perspectiva de desarrollo sostenible.

[Ver más](#)

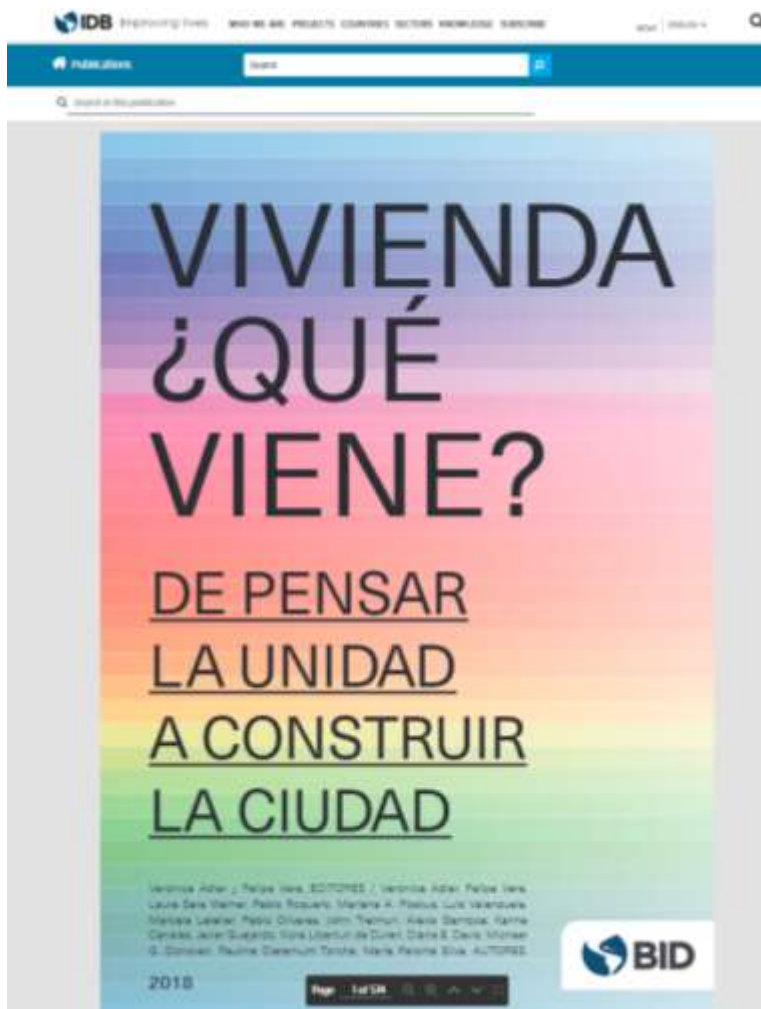


» Estudios

El Observatorio constituye un ámbito de difusión de estudios con el objetivo de facilitar la toma de decisiones informada de todos los actores con competencias en materia de Planificación y Ordenamiento del Territorio.

[Ver más](#)





Mariana A. Poskus
División de Vivienda y Desarrollo Urbano del **BID**

ENASU

Proyecto
MOVES

Reglamentación
Ley 19,525

NAP
ciudades &
costas

EUROCLIMA

Convenios
UDELAR

Herramientas
de gestión

Ordenanza
Departamental

ENCIS

Iniciativas
locales hacia
el DS

Avances para la construcción

Guía para la elaboración de Instrumentos de Ordenamiento Territorial y Desarrollo Sostenible

Silvina Papagno
Consultoría PNUD
2019