

PROGRAMA NACIONAL DE ORDENAMIENTO TERRITORIAL Y DESARROLLO SOSTENIBLE REGIÓN CENTRO



Ministerio
**de Vivienda
y Ordenamiento Territorial**

Comisión de Coordinación y Seguimiento

DINOT
26 de octubre de 2021

MARCO LEGAL DEL ORDENAMIENTO TERRITORIAL

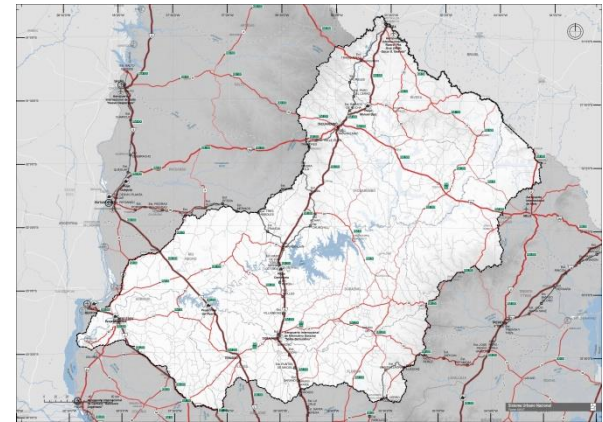


LEY 18.308, modificativas y decretos reglamentarios.

DIRECTRICES NACIONALES, 19.525 y reglamentación.



INSTRUMENTOS DE PLANIFICACIÓN DEPARTAMENTAL,
Ley 18.308.



PROGRAMA NACIONAL DE OT y DS



Ministerio
de Vivienda
y Ordenamiento Territorial

Programas Nacionales de Ordenamiento Territorial y Desarrollo Sostenible (Artículo 11, Ley 18.308), instrumentos cuyo **objetivo fundamental será establecer las bases estratégicas y las acciones para la coordinación y cooperación entre las instituciones públicas en ámbitos territoriales concretos o en el marco de sectores específicos de interés territorial nacional.**

Comité Nacional (Artículo 75, ley 18.308), integrado por los Ministros (MA, MTOP, MGAP, MIEM, MINTUR, MEF, MSP, MIDES, MEC, se convoca según la temática del Programa Nacional), OPP y Presidente del Congreso de Intendentes. Al Comité le corresponde la **formulación de los Programas Nacionales. El Comité le da inicio al PNOTyDS.**

Elaboración de los Programas Nacionales corresponde al Ministerio de Vivienda y Ordenamiento Territorial, a través de la Dirección Nacional de Ordenamiento Territorial o mediante la elaboración conjunta de este con otros organismos públicos en el marco del Comité Nacional de Ordenamiento Territorial con el asesoramiento de la Comisión Asesora de Ordenamiento Territorial (COAOT, Artículo 73 de la LOTDS).

Comisión de coordinación y seguimiento. (Artículo 12 y 13 Decreto 400/09). Elaboración concertada a efectos de coordinar y compatibilizar, los instrumentos de ordenamiento territorial del ámbito nacional. La CCS se conformará por representantes de los ministerios, entes y servicios descentralizados. Asimismo puede requerir de la integración de los Intendencias de los departamentos involucrados.

Puesta de Manifiesto (Artículo 5 d), 6 b) y 24, ley 18.308). Instancia de participación ciudadana a los efectos de la consulta y recepción de observaciones.

Aprobación del Programa Nacional por parte del Poder Ejecutivo.



Cuenca Río Negro

hacia una coordinación institucional para la gestión integrada

OG1 : Gestionar el ordenamiento territorial en sus diferentes escalas (nacional, regional, departamental y local) y dimensiones espaciales (continental, marino e insular) orientado al ("para") desarrollo sostenible.

Meta 2: Impulsar el desarrollo del Programa cuenca del río Negro (Región Centro, iniciativa río Negro, Plan de Acción cuenca río Negro, proyecto BID).

Programa **Región Centro**

Impulso a Pequeñas
Localidades



NECESIDAD

Establecer las bases estratégicas y las acciones para la coordinación y cooperación entre las instituciones públicas en el ámbito territorial de la región centro del país, el cual constituye un sector específico de interés nacional por las inversiones generadas en dicha región.

OBJETIVO

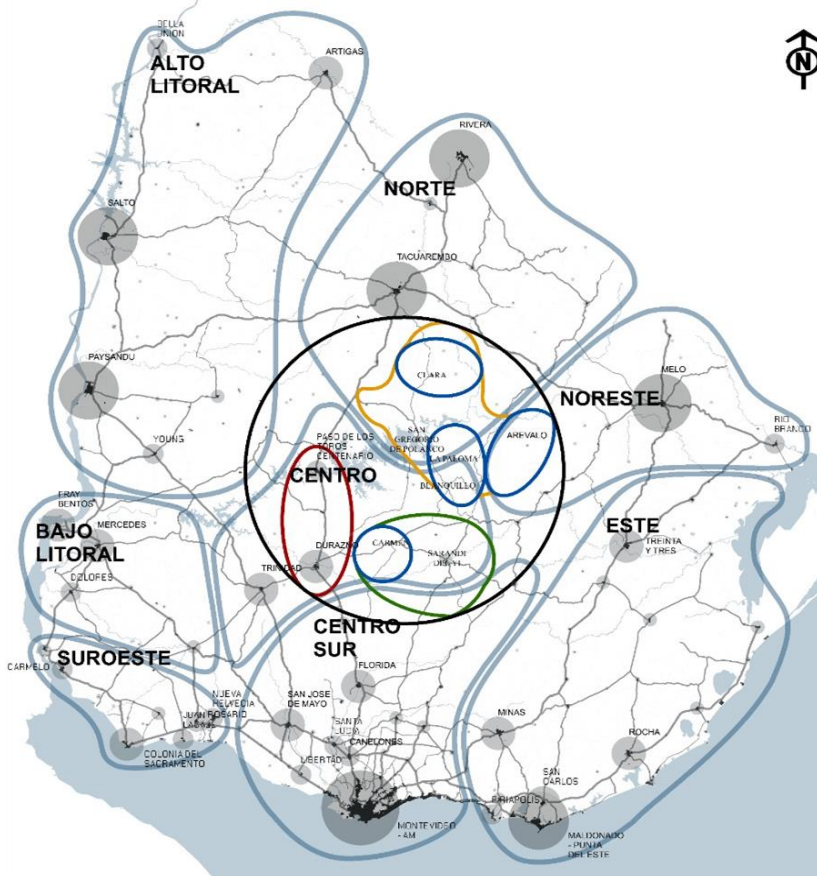
Identificar procesos y tendencias de las actividades productivas para lograr un **desarrollo local sostenible** en la región, **consensuar las bases estratégicas** entre los actores públicos, así como **definir líneas de acción** con fuerte impacto en la calidad de vida de la población actual y futura de la región, abarcando la vivienda, salud, educación, cuidados, movilidad, conectividad, ocio, recreación y cultura, entre otros..

Programa Región Centro

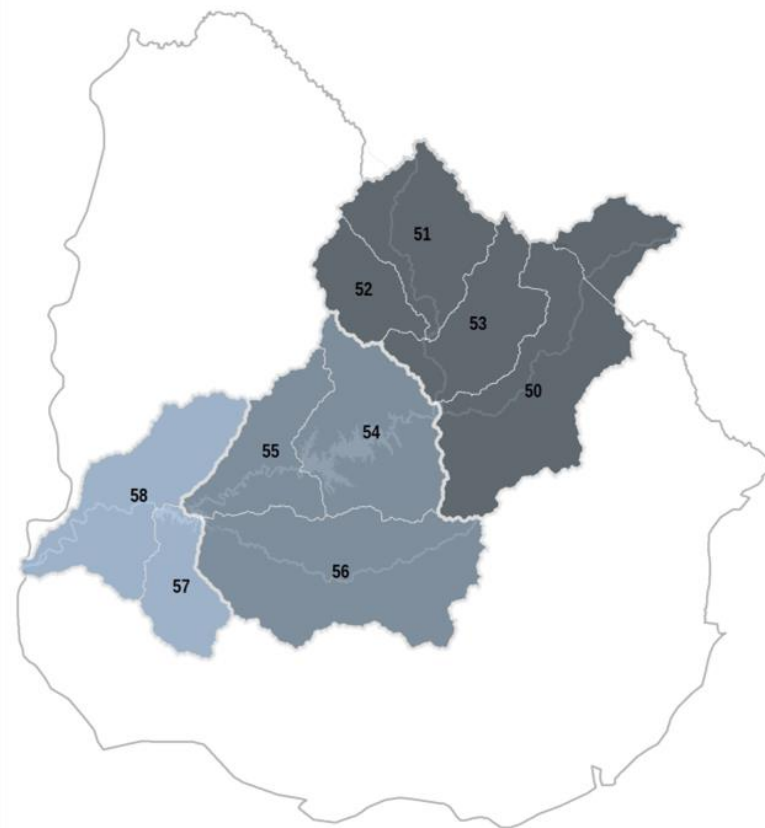
Ámbito de aplicación



Ministerio
de Vivienda
y Ordenamiento Territorial



Sistema de ciudades - conjunto formado por todas las localidades de una determinada área y sus interrelaciones.



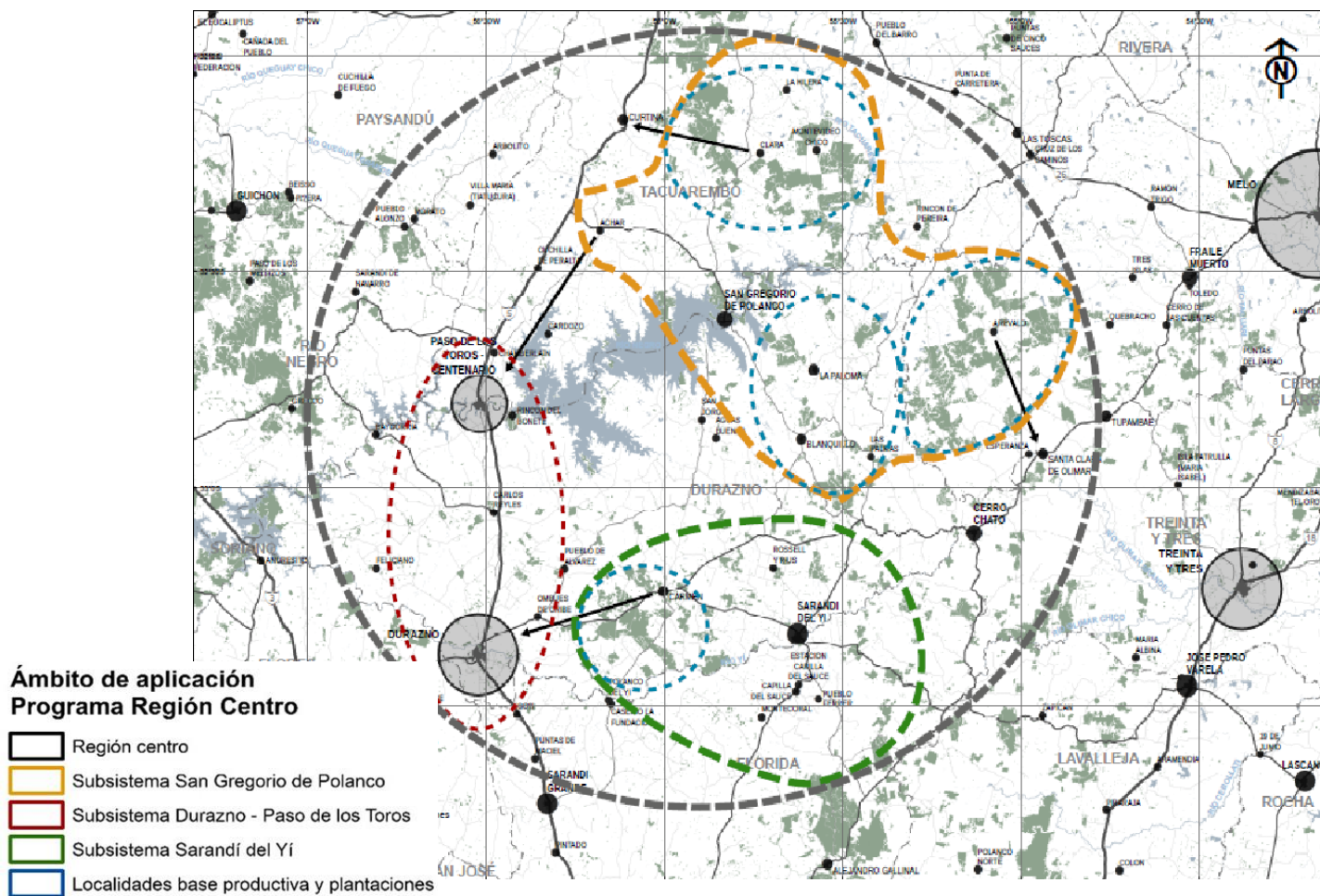
Cuenca Alta, **MEDIA** y Baja; 9 Subcuencas, una en Brasil.

Programa Región Centro

Ámbito de aplicación



Ministerio
de Vivienda
y Ordenamiento Territorial



Proceso de elaboración



Ministerio
de Vivienda
y Ordenamiento Territorial

Grupo de Planificación Regional	<ul style="list-style-type: none"> • COT da inicio al PNOTDS • Comisión de Coordinación y Seguimiento y Grupo consultivo del Programa • Puesta de Manifiesto por R; 1772/2019 • Proceso aprobación 	Actuaciones agenda prevista	<ul style="list-style-type: none"> • Se retoma proceso • Nueva conformación de CCS Puesta a punto
2017 - 2018	2019	2020	2021
<ul style="list-style-type: none"> • Talleres de planificación • Estudios • Atlas Río Negro 	Comisión de Coordinación y Seguimiento PNOTDS Región Centro	<ul style="list-style-type: none"> • Sin aprobación definitiva se avanzó en base a agenda prevista 	Comisión de Coordinación y Seguimiento PNOTDS Región Centro



Lineamientos estratégicos



Ministerio
de Vivienda
y Ordenamiento Territorial



MOVILIDAD,
TRANSPORTE Y
CONECTIVIDAD

Mejorar la eficiencia de los desplazamientos (frecuencias, tiempos, costos, calidad e impacto ambiental) para el acceso a trabajo, estudios, salud, recreación, etc.



EDUCACIÓN

Garantizar el derecho a la educación favoreciendo las oportunidades de desarrollo territorial



HÁBITAT Y
CONDICIÓN DE VIDA

Mejorar las condiciones de vida de la población de la región centro, desde el acceso, promoción y uso efectivo de los servicios garantizando el goce de los derechos



DESARROLLO
PRODUCTIVO

Asegurar y profundizar la diversificación productiva en la región (ganadería, forestal, agrícola).
Desarrollar el sector terciario promoviendo la presencia de servicios.
Promover la formación de nuevos emprendimientos y fortalecimiento de los existentes



VIVIENDA

Contribuir a solucionar las necesidades habitacionales generadas en marco de la instalación de la planta (Soluciones transitorias y permanentes).



SALUD

Desarrollar redes integradas de salud en la región centro (en población dispersa, pequeñas y grandes localidades) para mejorar y asegurar la accesibilidad (administrativa, geográfica y económica) en los distintos niveles de atención.



OCIO Y
ESPARCIMIENTO

Generación de ofertas de ocio y esparcimiento que promuevan la convivencia e integración de las poblaciones.
Asegurar la libre circulación de saberes y acceso a bienes culturales para un desarrollo integral y multicultural de las poblaciones

Definición de prioridades: PROGRAMA DE ACTUACIONES



Ministerio
de Vivienda
y Ordenamiento Territorial



MOVILIDAD,
TRANSPORTE Y
CONECTIVIDAD



VIVIENDA



EDUCACIÓN



SALUD



HÁBITAT Y
CONDICIÓN DE VIDA



DESARROLLO
PRODUCTIVO



OCIO Y
ESPARCIMIENTO

Mejorar la eficiencia de los desplazamientos (frecuencias, tiempos, costos, calidad e impacto ambiental) para el acceso a trabajo, estudios, salud, recreación, etc.

MTOP

Intendencias y Municipios

Art. 7

- Instrumentación y optimización de sistema de transporte y movilidad en las localidades de la zona tanto para transporte comunitario como para estudiantes.
- Generación de infraestructura vial en la región como pavimentación rutas nacionales, mejora caminería departamental, construcción de bypass, etc.

Art. 8

Acciones concluidas y en marcha:

- Nuevos puentes sobre el Río Negro tanto en la localidad de Paso de los Toros como en San Gregorio de Polanco a la altura de Picada de Oribe.
- Mejora caminería rural zona Santa Bernardina y asfaltado de ruta 42, en la zona de La Paloma y Blanquillo
- Involucramiento del sistema educativo en la ideación de soluciones a problemáticas de movilidad en la región (UTECH, Liceos de Blanquillo y La Paloma)
- Proceso de licitación adjudicado de carpeta asfáltica de ruta 43 desde la ruta 5 hasta San Gregorio.
- Construcción de terminal de ómnibus en Paso de los Toros

ARÉVALO

INFRAESTRUCTURA VIAL

- CORREDOR FORESTAL TRANSVERSAL (ESTE-OESTE) SOBRE EL QUE CANALIZAR EL TRANSPORTE, QUE CONECTA EN DURAZNO CON CAMINERÍA ASFALTADA EN CONEXIÓN CON EL NUEVO PUENTES SOBRE EL RIO NEGRO (PASO ORIBE).

CLARA- Obras de caminería, alcantarillado y puente en sector donde se localiza futuro centro de acopio de madera.

Sarandí del Yí

Preocupación por la salida de la producción no forestal por el resto de la caminería.





Nuevo puente en construcción sobre el Río Negro, Picada de Oribe, en las vecindades de San Gregorio de Polanco, Departamentos de Durazno y de Tacuarembó, octubre 2021



VIVIENDA

Contribuir a solucionar las necesidades habitacionales generadas en marco de la instalación de la planta (Soluciones transitorias y permanentes)

Contribuir al asentamiento de familias en el territorio que se puede producir como consecuencia de la generación de fuentes de trabajo permanentes derivadas de la actividad de una nueva cadena productiva.

MVOT, MEVIR
Intendencias y
Municipios



Ministerio
de Vivienda
y Ordenamiento Territorial

Artículo 9

- a) Construcción de alojamientos temporales y permanentes vinculados a la construcción y operación de la Planta de Celulosa a través de soluciones habitacionales, quedando en el sistema público aproximadamente 60 viviendas permanentes y suelo urbanizado para 650 viviendas. Las soluciones habitacionales se generarán en las siguientes localidades: Paso de los Toros, Centenario, Durazno y Carlos Reyles.
- b) Implementación de los proyectos de MEVIR en áreas de influencia rural, como Blanquillo (25 viviendas), La Paloma (35 viviendas), Arévalo (10 viviendas) y Santa Clara (24 viviendas).
- c) Promoción de políticas de generación de carteras de tierras en el sistema de localidades de la región.

Art. 10

- a) La implementación de los programas de MEVIR en Villa del Carmen, para ampliación y regularización, con intervenciones en terrenos particulares y área rural dispersa.
- b) La promoción de la creación de un fondo social de vivienda del sector forestal previsto en el I Capítulo XI de la ley 13.728 de 17 de diciembre de 1968, así como otros mecanismos financieros que contribuyan a atender las necesidades de capital que el acceso a la vivienda a los efectos de atender a los actuales y a los nuevos requerimientos habitacionales de un sector de la actividad económica en desarrollo.

ARÉVALO

MEVIR para soluciones temporales
Viviendas para mayores ingresos – personal calificado
Localizar módulos de UPM

LA PALOMA

Necesidad de suelo para núcleo

PASO DE LOS TOROS

Necesidad de soluciones en el corto plazo. Precarización de viviendas y suba de alquileres



Viviendas de Mevir en construcción, Arévalo, Departamento de Cerro Largo, octubre 2021



Nuevas viviendas permanentes y módulos residenciales temporales, Paso de los Toros., Departamento de Tacuarembó, octubre 2021



EDUCACIÓN

Garantizar el derecho a la educación, extendiendo su cobertura, calidad y diversidad.

Desarrollar en territorio las infraestructuras y recursos humanos técnicos y profesionales capaces establecer una oferta educativa de calidad que asegure la posibilidad de trayectorias educativas diversas.

*MEC, ANEP,
UTU, UTEC,
INAU
Intendencias y
Municipios*



Ministerio
de Vivienda
y Ordenamiento Territorial

Art. 11

- a) Generación de propuestas educativas vinculada a lo técnico-tecnológico (semipresencial) y en educación básica, en localidades del medio rural de la región.
- b) Incorporar carreras de mecánica, de instrumentación y en eléctricas para Paso de los Toros.
- c) Crear Bachillerato tecnológico y/o bachillerato profesional en automatismos industriales (modalidad FINEST de 3 a 4 semestres según el nivel educativo alcanzado) para estudiantes de Blanquillo, La Paloma y San Gregorio.

Art. 12

Asimismo, algunas acciones en marcha son:

- Formación de docentes en temas de industrias de procesos y en la cadena forestal.
- Desarrollo de una residencia estudiantil terciaria en la ciudad de Durazno.

ARÉVALO

Local de UTU, se generaron solo cursos de administración de empresas. Dificultad en traslado de docentes y falta implementar curso de mecatrónica.

SAN GREGORIO DEL POLANCO

UTU con cursos básicos. Interés por carreras vinculada al turismo o gastronomía

PASO DE LOS TOROS

Capacitación de jóvenes en UTEC Durazno

BLANQUILLO

UTEC- localizada en Durazno es una buena opción, se brindan cupos para la población local, se pueden alojar en el Hogar Estudiantil de Durazno, y hay becas de transporte.



Formación en Administración de Empresas, UTU, Arévalo,
Departamento de Cerro Largo, octubre 2021.



Desarrollar redes integradas de salud en la región centro (en población dispersa, pequeñas y grandes localidades) para mejorar y asegurar la accesibilidad (administrativa, geográfica y económica) en los distintos niveles de atención.

*MSP
Intendencias y
Municipios*



Ministerio
de Vivienda
y Ordenamiento Territorial

Artículo 13

- a) Desarrollar redes integradas y complementarias de salud en el marco de los sistemas de localidades y sub sistemas de localidades en la región centro del país para el acceso a los servicios de salud en sus distintos niveles de atención y complejidad.
- b) Establecer una red que asegure los traslados comunes y especializados a servicios de salud de mayor complejidad
- c) Instalar Policlínica diaria de Medicina General o Familiar y atención de urgencia en Clara y Arévalo.
- d) Ampliar disponibilidad de policlínicas de especialidades básicas (medicina general, pediatría y ginecología), médicas y quirúrgicas; odontología, psicología; mayor disponibilidad quirúrgica y de servicio de emergencia en Paso de los Toros y San Gregorio de Polanco.
- e) Ampliar disponibilidad de horario de policlínica y atención de urgencia en Centenario, La Paloma, Blanquillo y Carmen.

Art. 14

Asimismo, algunas acciones en marcha son:

- Cobertura de salud bucal en escuelas urbanas y rurales de los departamentos de Durazno y Tacuarembó.
- Acuerdo de complementación de mutualistas privadas y prestador público de salud en las localidades de Carlos Reyles y Centenario.

PASO DE LOS TOROS

Jerarquizar hospital

LA PALOMA y otras localidades

Necesidad de especialistas



Hospital de Paso de los Toros, Departamento de Tacuarembó, octubre 2021.



HÁBITAT Y CONDICIÓN DE VIDA

Mejorar las condiciones de vida de la población de la región centro, desde el acceso, promoción y uso efectivo de los servicios garantizando el goce de los derechos.

*MIDES, MSP,
Intendencias, MA –
DINAGUA, INAU
Intendencias y
Municipios*



Ministerio
de Vivienda
y Ordenamiento Territorial

Artículo 15

- a) Desarrollar espacios interinstitucionales y con referentes comunitarios vecinales, como mesas de convivencias y escuelas de seguridad ciudadana en las localidades comprendidas en la región.
- b) Generar campañas de comunicación para la erradicación del trabajo infantil, la explotación sexual, trata, violencia y consumo problemático de sustancias, así como la para la prevención del trabajo adolescente no permitido y el acompañamiento de trabajo adolescente permitido, etc.
- c) Implementar servicios de primera infancia en el marco del Sistema Nacional de Cuidado y CAIF.

Art. 16

Asimismo, algunas acciones en marcha son:

Extensión de la red de tendido eléctrico a 40 familias que no cuentan con el servicio de energía eléctrica en localidades rurales de la región como Arroyo de los Perros, La Paloma, Paso Cruz del Yí.

Implementación proyecto "Jugamos todas" de encuentro, aprendizaje y apropiación del deporte a través de escuelas deportivas para mujeres de entre 12 y 15 años, en localidades como Blanquillo, La Paloma, Santa Bernardina.

Generación de un espacio multimodal de cuidados para personas mayores y en situación de dependencia con base en el entramado local (Blanquillo, La Paloma y Villa del Carmen).

SAN GREGORIO DEL POLANCO

UPM financió un centro laboratorio digital, con cortadora, plotter para serigrafía de uso libre por parte de los artesanos se está por construir un Hogar de ancianos por parte de MTOP.

Necesidad saneamiento.

PASO DE LOS TOROS

Capacitación de jóvenes en UTEC Durazno

Completar saneamiento

LA PALOMA

EQUIPAMIENTO

Centro de Apoyo a Emprendedores en Biblioteca

Necesidad Hogar de Ancianos

Necesidad Cuartelillo de Bomberos (no hay atención a sectores forestales)

Hay policlínica, pero falta chofer de ambulancia

Necesidad de servicio de Barométrica (viene de Sarandí del Yí, San Gregorio o Santa Clara- También Batlle que es la que atiende Blanquillo). Necesidad de lugar de disposición final,

Cuentan con Mini Abitab, que solo permite pequeños depósitos y pagos



**DESARROLLO
PRODUCTIVO**

Asegurar y profundizar la diversificación productiva en la región (ganadería, forestal, agrícola)

Desarrollar el sector terciario promoviendo la presencia de servicios.

Promover la formación de nuevos emprendimientos y fortalecimiento de los existentes.

**MGAP, MIEM,
INEFOP
Intendencias y
Municipios**



**Ministerio
de Vivienda
y Ordenamiento Territorial**

Art. 17

- a) Fortalecer la gestión, producción, comercialización, redes y el acceso a recursos de emprendimientos productivos individuales o colectivos en funcionamiento.**
- b) Realizar acciones de formación en el trabajo para la producción, industrialización y diversificación de servicios.**
- b) Instalar el Centro de Competitividad Empresarial en las ciudades de Paso de los Toros y Durazno.**

Art. 18

Entre las acciones de corto y mediano plazo se destacan:

a) Crear un “Centro MEC” en el pueblo Centenario y fortalecer los centros aledaños al proyecto como Paso de los Toros, Durazno, Villa del Carmen, Blanquillo y La Paloma y promover ofertas culturales locales y emergentes, así como incentivar el intercambio de bienes culturales entre las localidades de la región.

b) Motivar el acceso y la generación de producción cultural a través del Programa del Ministerio de Educación y Cultura denominado “Usina Cultural” en Santa Bernardina, Durazno y promover acciones de apoyo al surgimiento de emprendedores culturales.

ARÉVALO

Empresa AF, proyecta la construcción de 2 plantas laminadoras

SAN GREGORIO DEL POLANCO

Actividad vinculada al Caviar de Polanco, se están abriendo a la localidad, carne de esturión en el Departamento

PASO DE LOS TOROS

Generar una zona franca en espejo en Paso de los Toros, para generación de empleo
Generación de un Polo logístico de la madera (que no se visualiza cómo potencial de UPM, sino de madera de aserrío)
En marcha construcción de centro pyme

LA PALOMA

Acciones de Silvopastoreo
Ciclo de mano de obra de la forestación, es muy bajo
Existía un vivero de frutales, que proveía a Caputto



Nuevos fondos escénicos. Camino entre Casa Sainz y Blanquillo, Departamento de Durazno, octubre 2021.



Generación de ofertas de ocio y esparcimiento que promuevan la convivencia e integración de las poblaciones.

Asegurar la libre circulación de saberes y acceso a bienes culturales para un desarrollo integral y multicultural de las poblaciones.

*MEC, MINTUR,
Intendencias, INAU
Intendencias y
Municipios*



Ministerio
de Vivienda
y Ordenamiento Territorial

Artículo 19

- a) **Crear un “Centro MEC” en el pueblo Centenario y fortalecer los centros aledaños al proyecto como Paso de los Toros, Durazno, Villa del Carmen, Blanquillo y La Paloma y promover ofertas culturales locales y emergentes, así como incentivar el intercambio de bienes culturales entre las localidades de la región.**
- b) **Motivar el acceso y la generación de producción cultural a través del Programa del Ministerio de Educación y Cultura denominado “Usina Cultural” en Santa Bernardina, Durazno y promover acciones de apoyo al surgimiento de emprendedores culturales.**

Art. 20

Asimismo, algunas acciones en marcha son:

- a) **Ejecutar el Programa de Calidad de Destino para ubicar alojamientos y elaborar un protocolo de mejora de calidad en la localidad de San Gregorio de Polanco.**
- b) **Potenciar el programa “Circulación Cultural Corredor Ruta 5”, llevado adelante por el MEC, que promueve y facilita la circulación por todo el territorio nacional de las más diversas expresiones artístico-culturales.**

SAN GREGORIO DEL POLANCO

Potenciar gastronomía y guías turísticos

PASO DE LOS TOROS

Potenciar turismo termal

LA PALOMA

Iniciativas vinculadas a patrimonio natural, histórico y cultural



Río Negro, vista desde la rambla de San Gregorio del Polanco. Departamento de Tacuarembó, octubre 2021.

Art. 21 y 22 - ACCIONES TRANSVERSALES



Ministerio
de Vivienda
y Ordenamiento Territorial

Iniciativa del Río Negro

El Plan de Acción para la Mejora de la Calidad del Agua de la Cuenca del Río Negro, definida en cumplimiento de lo que establece el decreto N.º 298/018, con el objetivo de establecer un conjunto de medidas para prevenir, controlar, detener y revertir el proceso de deterioro de la calidad del agua de ese curso fluvial que atraviesa el territorio de Uruguay, con énfasis en el desarrollo sustentable de su zona de influencia.

Fondo de Innovación Sectorial

EJES ESTRATÉGICOS

- 1 Mejora del conocimiento de la dinámica del sistemas
- 2 Agua potable y saneamiento
- 3 Gestión sostenible de la producción
- 4 Fortalecimiento de capacidades locales para el desarrollo del Plan y la gestión territorial
- 5 Protección de la biodiversidad

PROGRAMAS TRANSVERSALES

Programa de comunicación y gestión de información



Programa de control y seguimiento de cumplimiento de las medidas



Programa de evaluación y seguimiento de la calidad del ecosistema



Participación en la gestión sustentable del agua



Plan de Agua Cuenca del Río Negro

Para la gestión integrada de recursos hídricos definida como un proceso que promueve el desarrollo y gestión coordinado del agua, la tierra y los recursos naturales, con el fin de maximizar el bienestar humano resultante de manera equitativa sin comprometer la sustentabilidad de los ecosistemas vitales (GWP 2000 / DINAGUA)



Otras iniciativas



- Recuperación socioeconómica de la región Centro – AUCI
- Proyecto Humedales del río Negro
- Proyecto márgenes del río Negro

IOT Departamentales en la Región Centro



Ministerio
de Vivienda
y Ordenamiento Territorial

INSTRUMENTOS APROBADOS	TIPO	DEPARTAMENTO
DIRECTRICES DEPARTAMENTALES DE TACUAREMBÓ	Directrices Departamentales	Tacuarembó
DIRECTRICES DEPARTAMENTALES DE DURAZNO	Directrices Departamentales	Durazno
PLAN LOCAL DE LA CIUDAD DE DURAZNO	Planes Locales	Durazno
PLAN LOCAL DE CENTENARIO	Planes Locales	Durazno
DIRECTRICES DEPARTAMENTALES DE CERRO LARGO	Directrices Departamentales	Cerro Largo
INSTRUMENTOS EN ELABORACIÓN	TIPO	DEPARTAMENTO
PLAN LOCAL DE PASO DE LOS TOROS	Planes Locales	Tacuarembó
PLAN LOCAL ARÉVALO	Planes Locales	Cerro Largo

Concreciones y desafíos



Ministerio
de Vivienda
y Ordenamiento Territorial

Concreciones	
Aprobación de Planes Locales. Participación Equipos OT locales.	Gobiernos Departamentales
Elaboración de Mapas de Riesgo en localidades de la cuenca.	DINAGUA, Intendencias
By Pass Ruta 5.	MTOP
Terminal de Ómnibus de Paso de los Toros.	MTOP e Intendencia Tacuarembó
Puente San Gregorio.	MTOP
Viviendas temporales y permanentes.	MVOT
Coordinación en materia de educación y/o capacitación.	MEC, ANEP, UTU, UTEC, Intendencias
Articulación en materia de movilidad, transporte colectivo y sistema educativo.	MTOP, Intendencias, ANEP, UTU y UTEC
Coordinación en materia de Salud.	MSP, Intendencias
Desafíos	
Gobernanza adaptativa.	
Involucramiento de las intendencias	
Potencialidad de desarrollar una coordinación y cooperación de las Políticas Nacionales con cada departamento hacia una gestión integrada del territorio.	

Comisión de Coordinación y Seguimiento



Ministerio
de Vivienda
y Ordenamiento Territorial

Cometidos:

Retomar formalmente el Programa Nacional de Ordenamiento Territorial y Desarrollo Sostenible de la Región Centro a los efectos de avanzar y culminar la elaboración del instrumento de ordenamiento territorial que cumpla con los objetivos acordados. Sin perjuicio de ello se entiende necesario continuar con el proceso de ordenamiento territorial para lo cual se deberá elaborar un Programa Nacional para toda la cuenca del Río Negro.

Integrantes:

CCS	MVOT, OPP, MEC, MIEM, MTOP, MIDES, MINTUR, MSP, MA, MEVIR, MGAP
Grupo	INAU, ANEP, INEFOP, Int. Cerro Largo, Int. Durazno, Int. Tacuarembó, UTU, UTEC, UTE



Ministerio
de Vivienda
y Ordenamiento Territorial

EM 2019/14000/012058

R.M. 715/2021

MINISTERIO DE VIVIENDA Y ORDENAMIENTO TERRITORIAL

Montevideo, ~ 1 OCT. 2021

VISTO: la Resolución Ministerial Nº 1184/2019, de 1 de agosto de 2019 que conforma la Comisión de Coordinación y Seguimiento para la elaboración del "Programa Nacional de Ordenamiento Territorial y Desarrollo Sostenible de la Región Centro" coordinada por la Dirección Nacional de Ordenamiento Territorial;

RESULTANDO: I) que por Resolución del Comité Nacional de Ordenamiento Territorial en sesión de 30 de abril de 2019, dispone el inicio del proceso de elaboración del "Programa Nacional de Ordenamiento Territorial y Desarrollo Sostenible de la Región Centro", Instrumento de Ordenamiento Territorial que se emienda en lo dispuesto por el artículo 11 de la Ley Nº 18.308, de 18 de junio de 2008;

II) que por Resolución Ministerial Nº 1184/2019, de 1 de agosto de 2019, se conforma la Comisión de Coordinación y Seguimiento de acuerdo a lo dispuesto por el artículo 13 del Decreto 400/009, de 26 de agosto de 2009, para la elaboración del mencionado Programa Nacional, con el objetivo de identificar procesos y tendencias de las actividades productivas así como oportunidades de desarrollo de la región, consensuar bases estratégicas en torno a las cuales se permita articular y generar sinergias que orienten la gestión del territorio de la región centro del país, hacia un desarrollo sostenible, focalizado en la complementariedad de servicios y equipamientos urbanos de los diversos actores públicos implicados, con fuerte impacto en la calidad de vida de los nuevos habitantes de la región;

INSTITUCIONALIDAD DESDE EL OT

Comisión de Implementación y Seguimiento



Ministerio
de Vivienda
y Ordenamiento Territorial

Cometidos:

- Creación de un espacio para la implementación y seguimiento del Programa Nacional Región Centro. Abordar la gestión de los distintos procesos territoriales, con una mirada interdisciplinaria y multinivel, a partir de una participación que pueda integrar actores frente a conflictos puntuales.
- Esta comisión se apoyará en un Sistema de Información Geográfico, en el marco de la IIGOT, que se construirá para articular la información territorial y ambiental producto de la planificación que se genere en la Región Centro. Este espacio desplegará el monitoreo, evaluación y seguimiento del Programa Nacional Región Centro, como un espacio de aprendizaje de la experiencia que se acumule para volcarla hacia un desarrollo sostenible de la región.
- La comisión funcionará durante el período de vigencia del PNRC o hasta su integración al futuro Programa de la Cuenca del Río Negro, una vez que este se apruebe, en vínculo con el Comité Nacional de OT.

Artículo 24º.- (Comisión de Implementación y Seguimiento):

Créase una Comisión de Implementación y Seguimiento en la órbita del Ministerio de Vivienda, Ordenamiento Territorial y Medio Ambiente, a los efectos de la gestión e implementación, monitoreo y evaluación del presente “Programa Nacional de Ordenamiento Territorial y Desarrollo Sostenible de la Región Centro”, la que actuará en coordinación con las Intendencias y Municipios de la región. Dicha Comisión, estará integrada por las mismas instituciones que la de Coordinación y Seguimiento creada para la elaboración del presente “Programa Nacional de Ordenamiento Territorial y Desarrollo Sostenible de la Región Centro”. Asimismo, la referida Comisión, podrá incorporar a otros actores que considere necesario.-

Integrantes:

CCS	MVOT, OPP, MEC, MIEM, MTOP, MIDES, MINTUR, MSP, MA, MEVIR, MGAP
Grupo	INAU, ANEP, INEFOP, Int. Cerro Largo, Int. Durazno, Int. Tacuarembó, UTU, UTEC, UTE

Art. 25, 26 y 27 - FINANCIAMIENTO



Ministerio
de Vivienda
y Ordenamiento Territorial

El financiamiento de las acciones del presente Programa Nacional se basa en los principios de subsidiariedad, complementariedad y transversalidad.

El financiamiento de las acciones contenidas en el presente Programa Nacional corresponde a la autoridad, órgano u organismo competente en la materia...



MOVILIDAD,
TRANSPORTE Y
CONECTIVIDAD



VIVIENDA



EDUCACIÓN



SALUD



HÁBITAT Y
CONDICIÓN DE VIDA



DESARROLLO
PRODUCTIVO



OCIO Y
ESPARCIMIENTO



Camino recorrido

PNOT CRN

- Contrato ROU - UPM
- Programa Región Centro.
- CCS - Articulación con Instituciones Nacionales, Intendencias y actores locales.
- IOT Departamentales
- Proyecto de Decreto.

Coordinación

MIN AMBIENTE

- Consejo de cuenca del Río Negro
- Atlas del Río Negro

INICIATIVA RÍO NEGRO

RECUPERACIÓN SOCIO-ECON RC (AUCI)

DINOT

Secretaría técnica

Comisión de coordinación y seguimiento

PNOT CRN

- Retomar proceso elaboración PNOT CRN
- COAOT
- Aprobación PNOT CRN

Comisión de implementación y seguimiento

Gestión

- Gestión
- 1er etapa PNOT CRN

10 / 2021



Nuestro objetivo es aprobar el Programa Nacional de Ordenamiento Territorial para la Región Centro, para continuar esta coordinación y cooperación, e incentivar que las normativas departamentales tengan un marco de referencia al momento de elaborar nuevos IOT y/o revisar los existentes.

A su vez, esta aprobación constituirá un pilar para avanzar hacia la conformación de un Programa Nacional para la Cuenca del Río Negro.



Ministerio
de Vivienda
y Ordenamiento Territorial

Gracias