



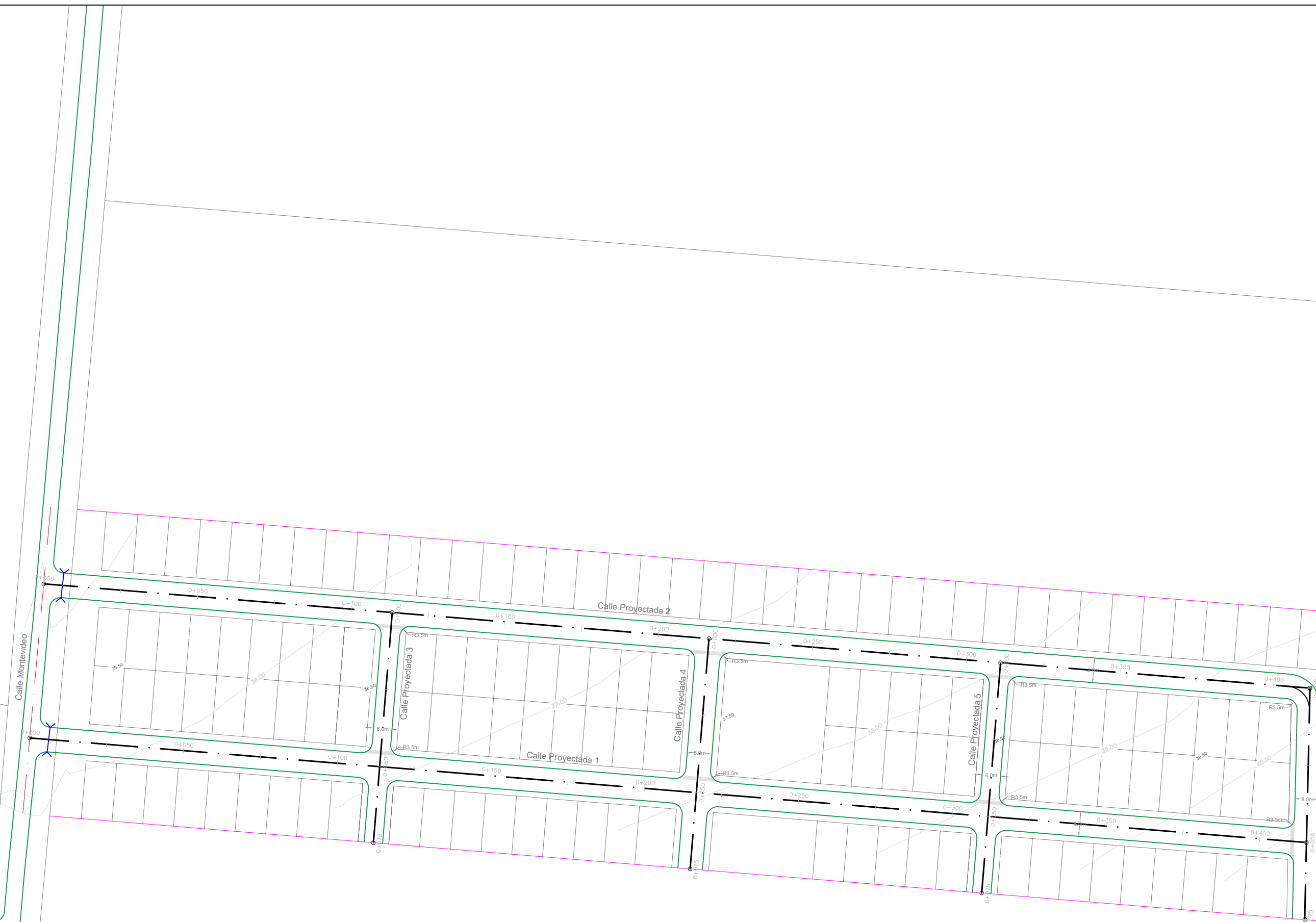


REFERENCIAS:

-  Limite padrón 2953
-  Limite lotes
-  Badén de Hormigón
-  Cuneta a cielo abierto



DB DIEGO BENGOCHEA
INGENIERO CIVIL



Ministerio
de Vivienda y
Ordenamiento Territorial

JUNTOS
Integración
Socio-Habitacional



SISTEMA PÚBLICO
DE VIVIENDA

**PROYECTO EJECUTIVO
RELOCALIZACIÓN PARKWAY SACRA**

PADRÓN
2953

RED VIAL PROYECTADA
PLANTA

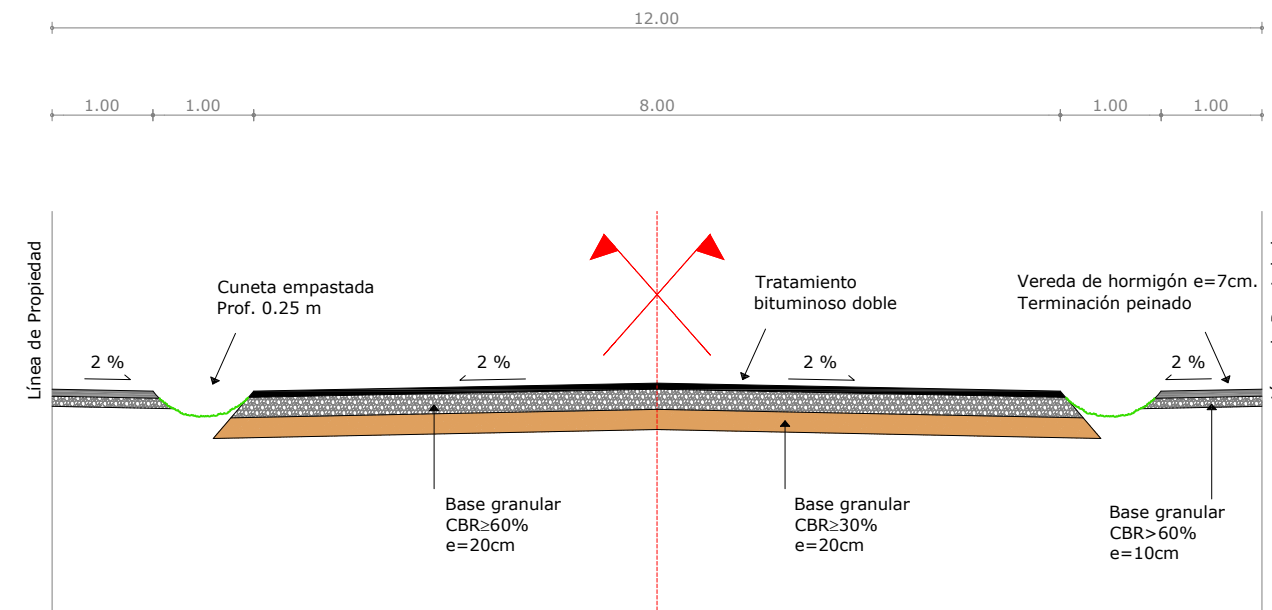
V01

Versión: V1

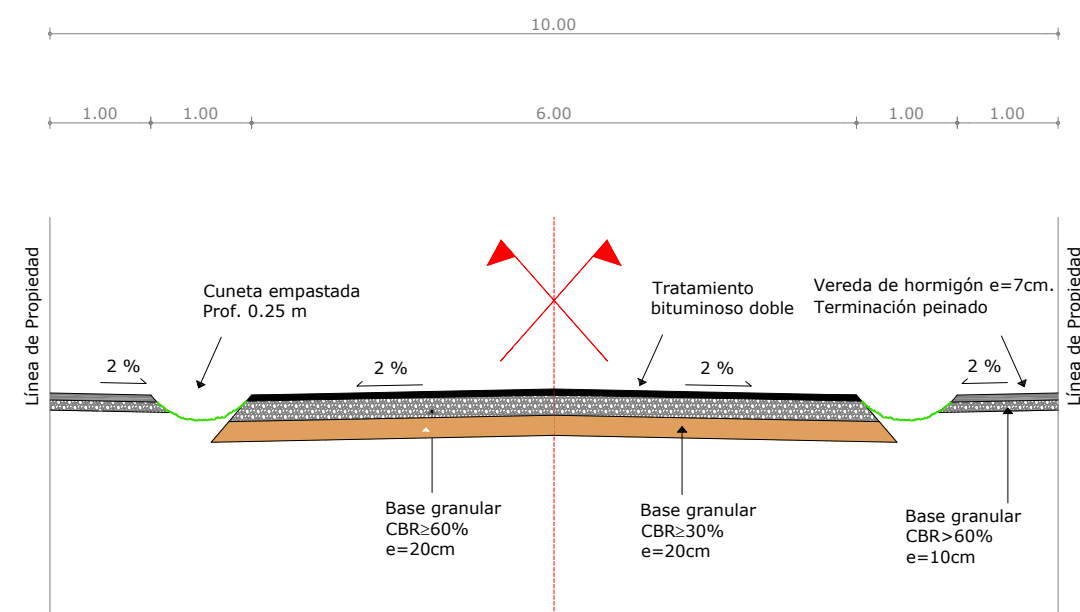
Fecha: Mayo 2023

Escala: 1:1250

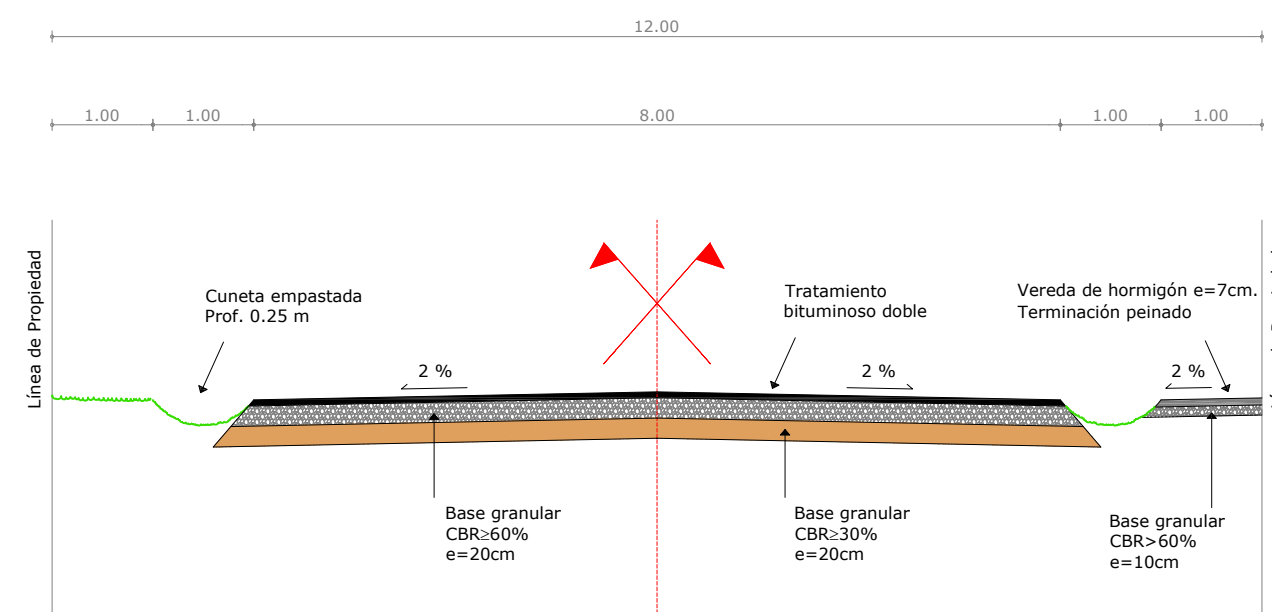
Calle Proyectada 1 / Proyectada 2 /
Proyectada 4



Calle Proyectada 3 / Proyectada 5



Calle Proyectada 6



DB DIEGO BENGOCHEA
INGENIERO CIVIL



Ministerio
de Vivienda y
Ordenamiento Territorial

JUNTOS
Integración
Socio-Habitacional



ENTRE TODOS
SISTEMA PÚBLICO
DE VIVIENDA

PROYECTO EJECUTIVO
RELOCALIZACIÓN PARKWAY SACRA

PADRÓN
2953

RED VIAL PROYECTADA
PERFIL TRANSVERSAL TIPO

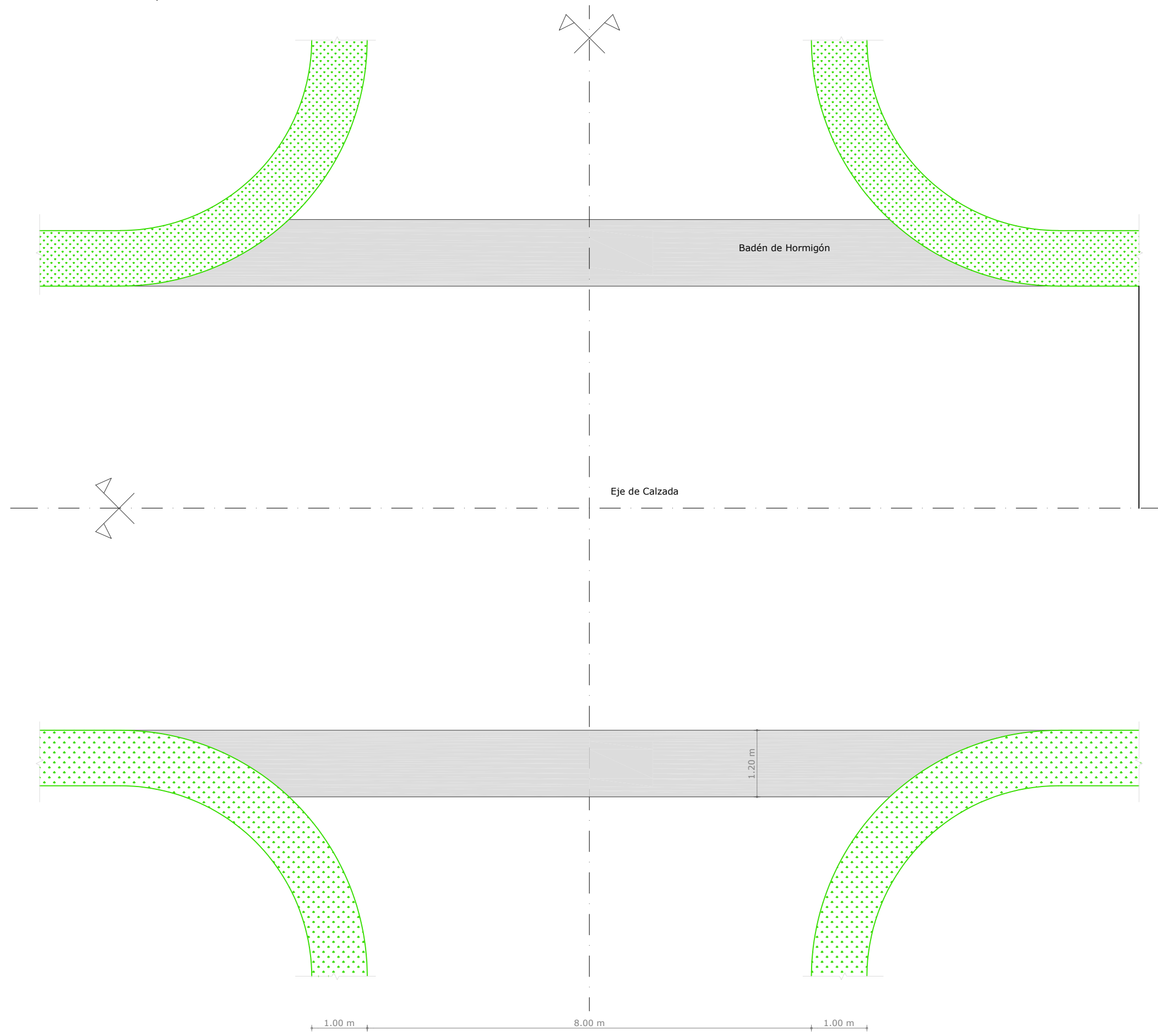
V02-1

Versión: V1

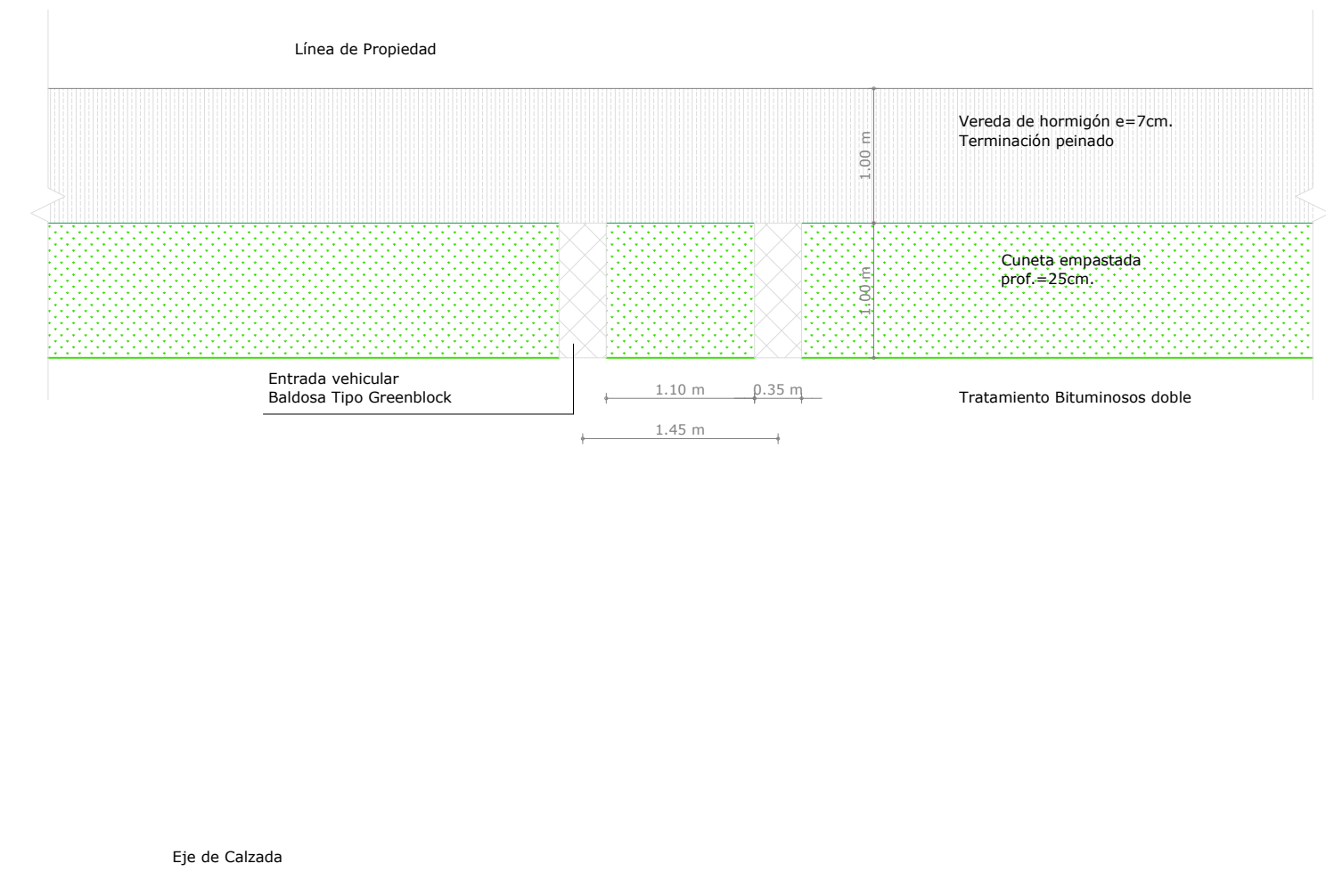
Fecha: Mayo 2023

Escala: 1:75

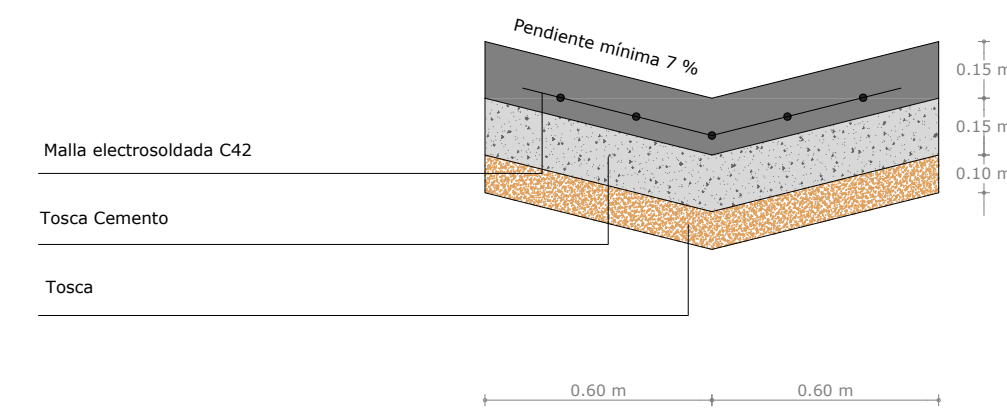
Intersección
Planta
Escala 1/75



Detalle entrada vehicular
Planta
Escala 1/50



Badén Perfil
Escala 1/20



DB DIEGO BENGOCHEA
INGENIERO CIVIL



Ministerio de Vivienda y Ordenamiento Territorial



PROYECTO EJECUTIVO
RELOCALIZACIÓN PARKWAY SACRA

PADRÓN
2953

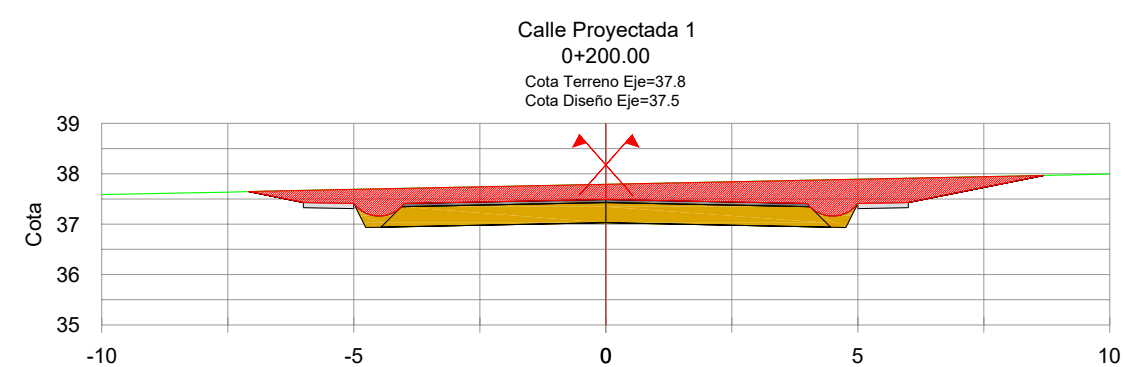
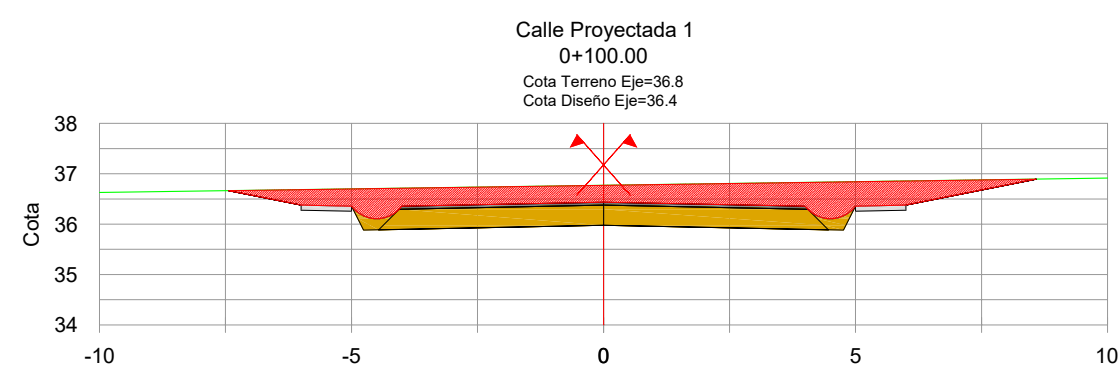
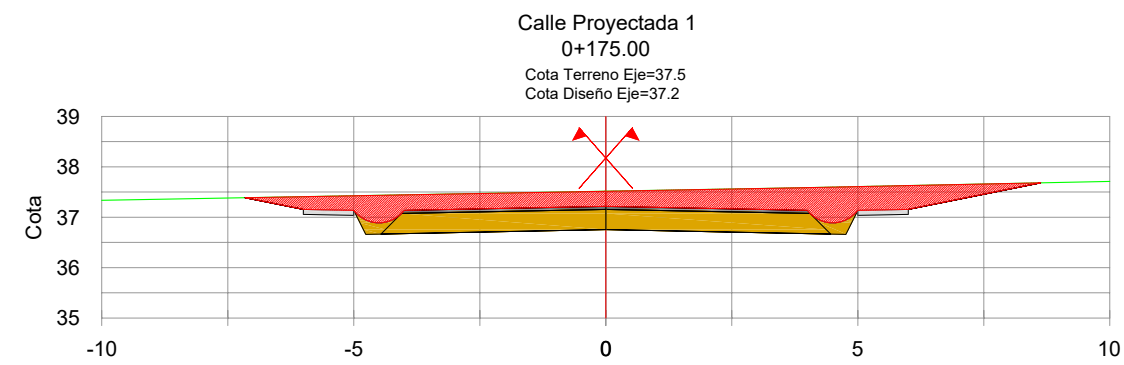
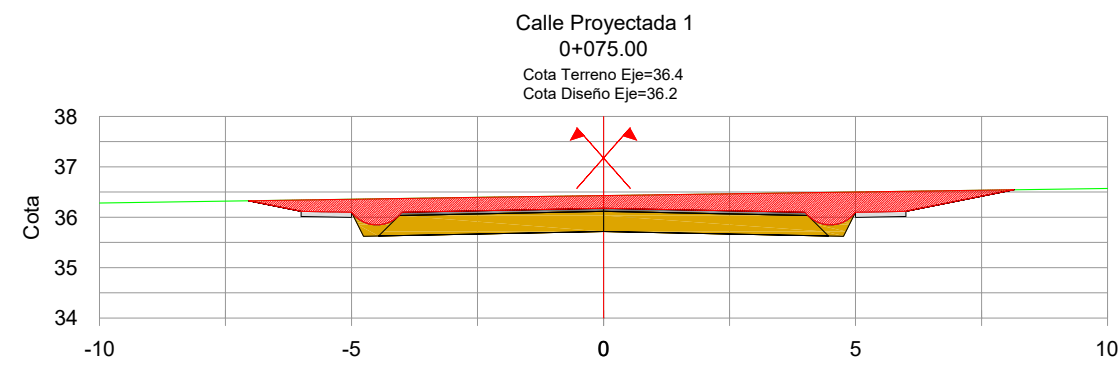
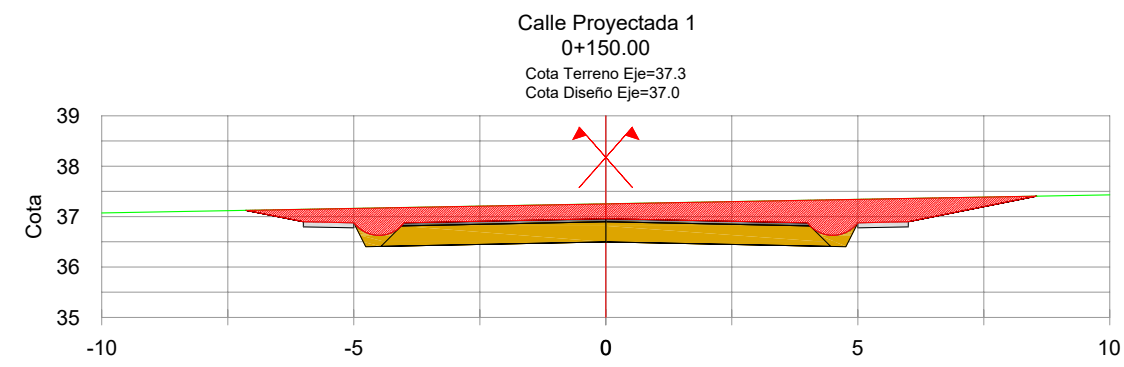
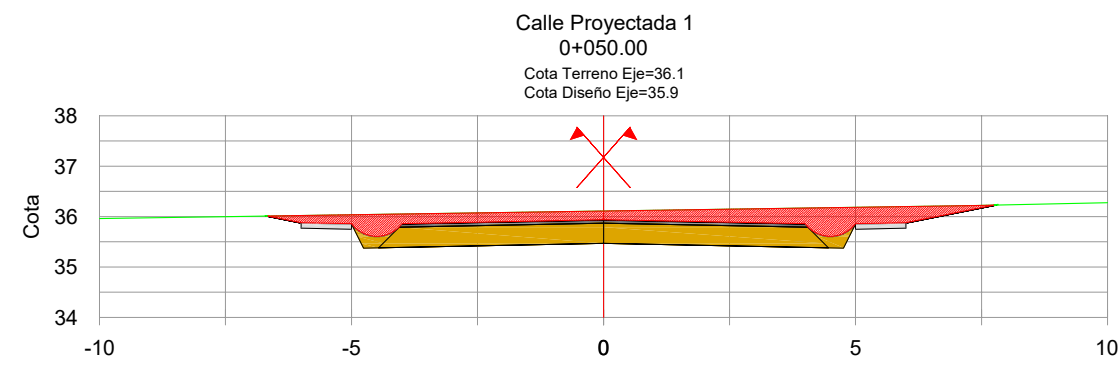
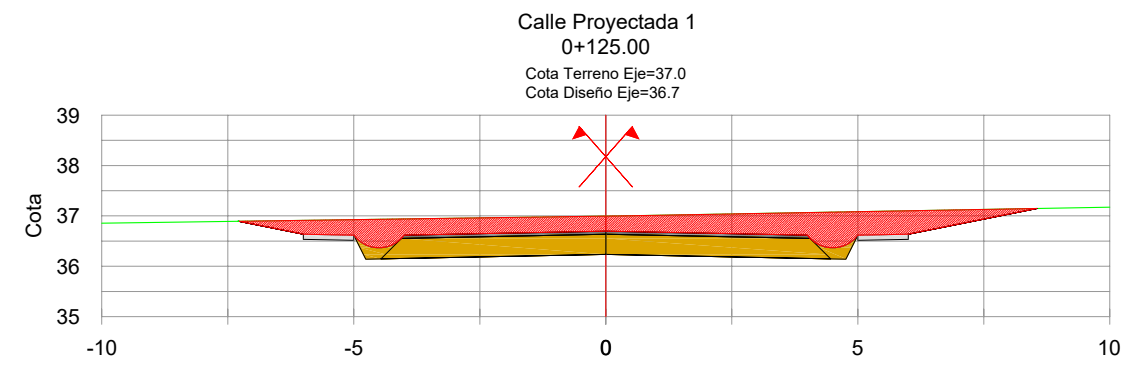
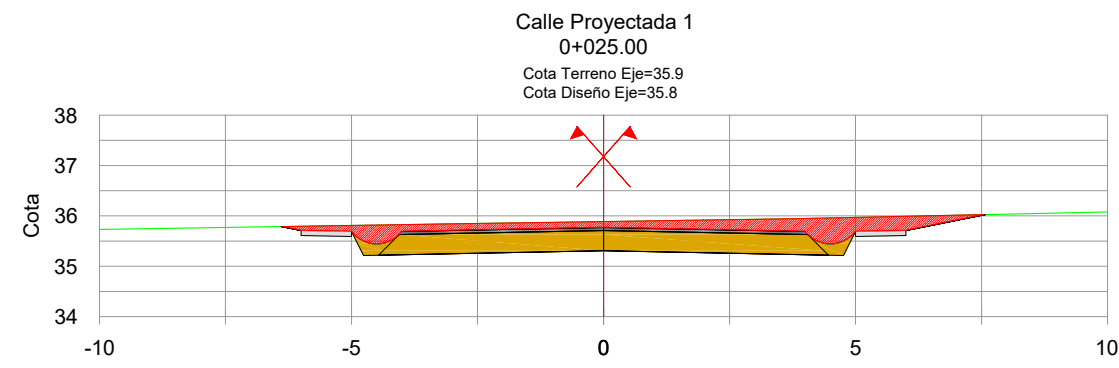
RED VIAL PROYECTADA.
DETALLES BADÉN - ENTRADA VEHICULAR

V02-2

Versión: V1

Fecha: Mayo 2023

Escala: Indicadas



DB DIEGO BENGOCHEA
INGENIERO CIVIL



Ministerio
de Vivienda y
Ordenamiento Territorial



**PROYECTO EJECUTIVO
RELOCALIZACIÓN PARKWAY SACRA**

PADRÓN
2953

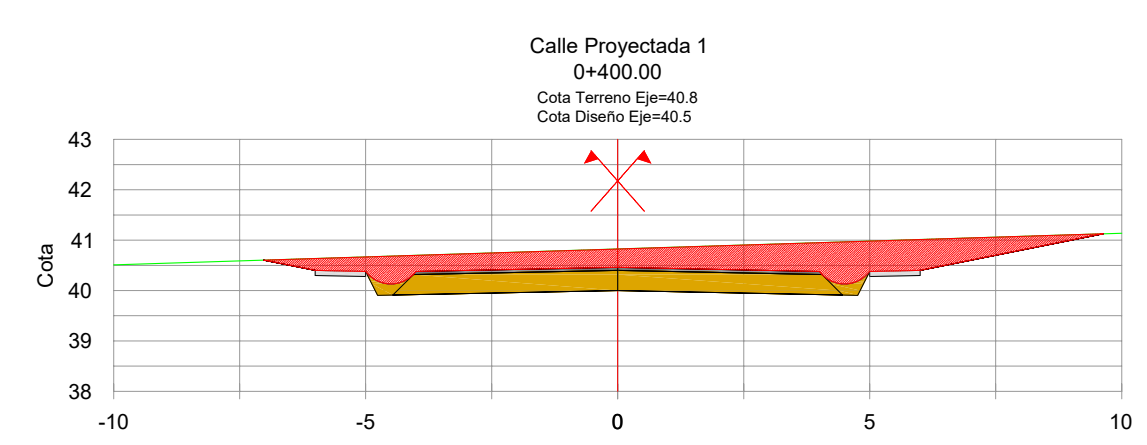
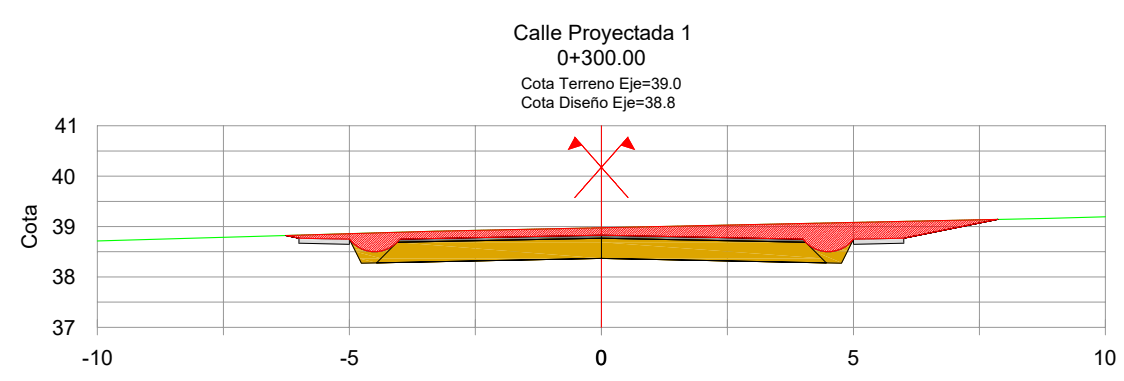
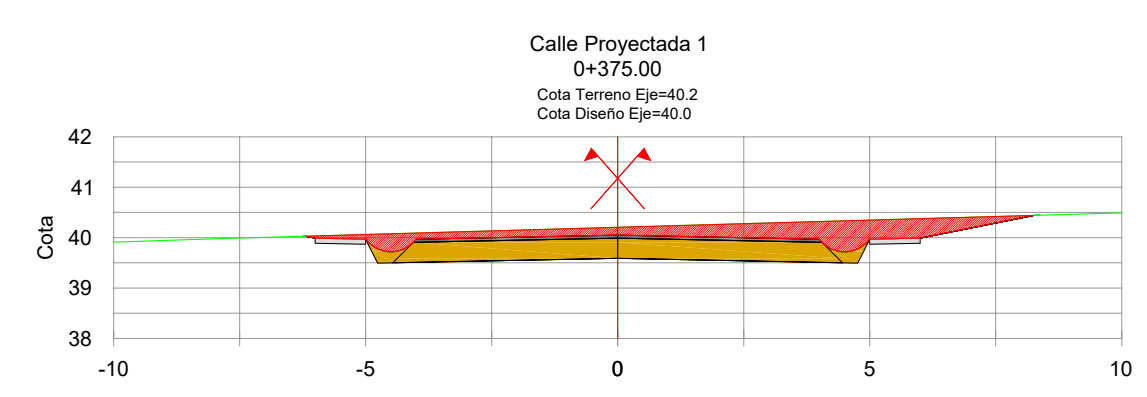
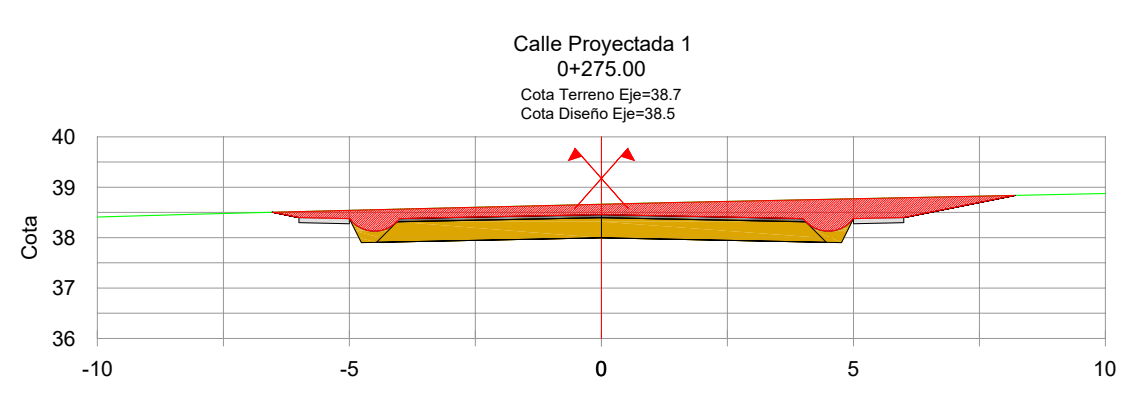
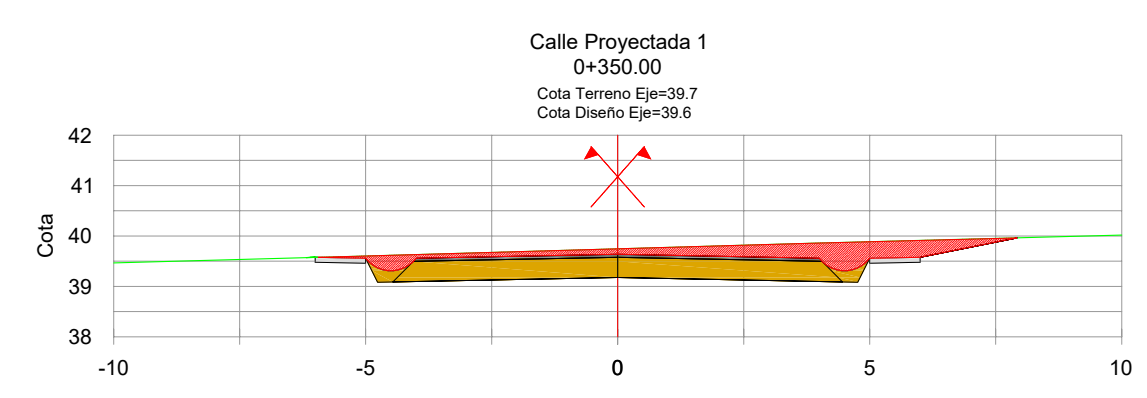
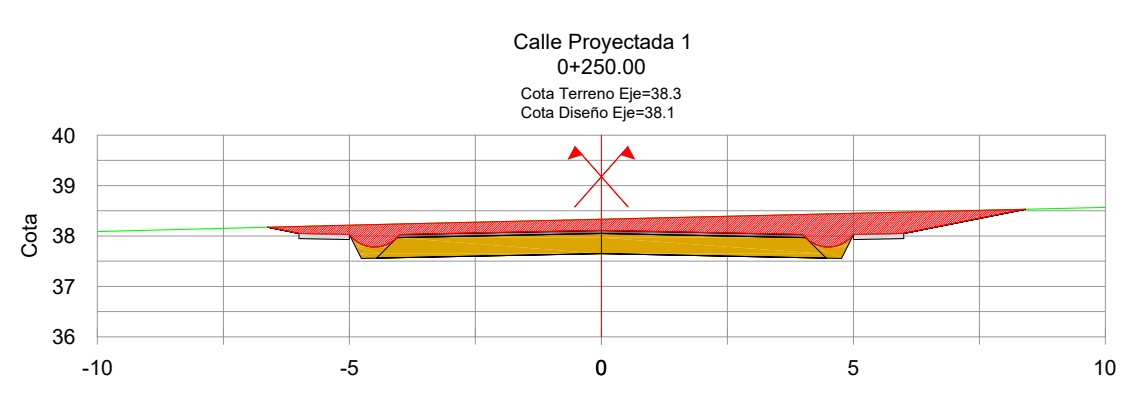
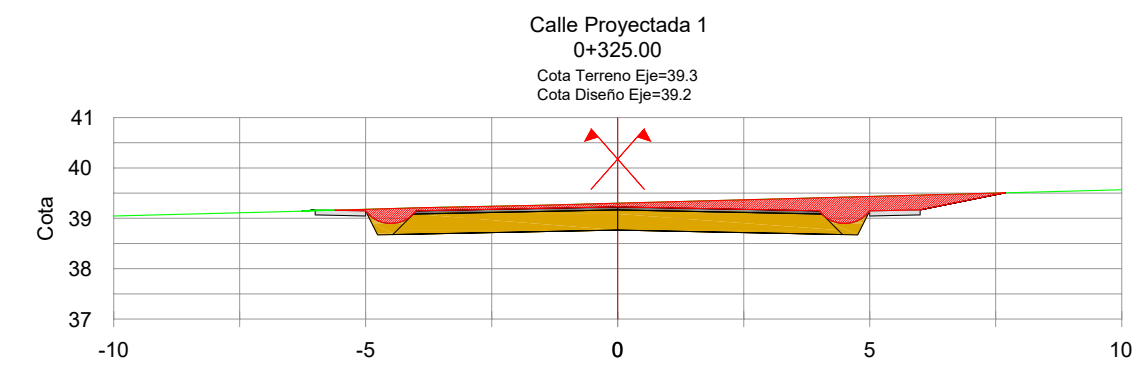
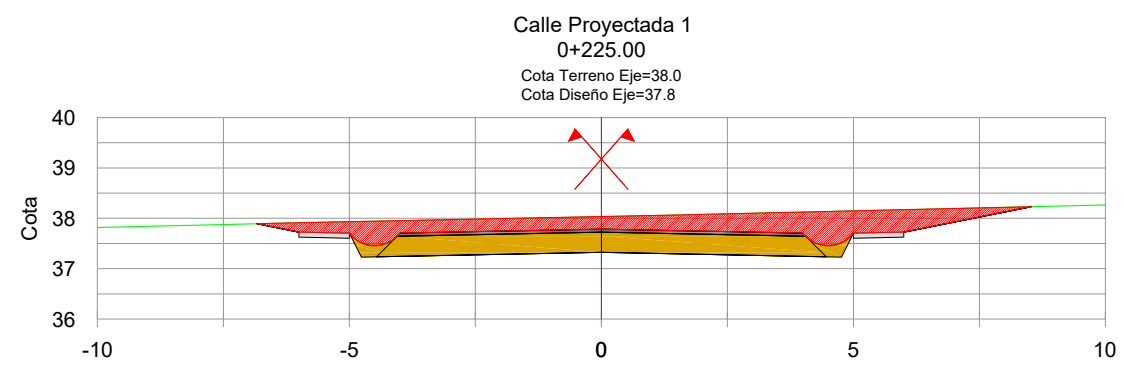
RED VIAL PROYECTADA.
PERFIL TRANSVERSAL CALLE PROYECTADA 1

V02-3

Versión: V1

Fecha: Mayo 2023

Escala: H 1:150 V 1:15



DB DIEGO BENGOCHEA
INGENIERO CIVIL



Ministerio
de Vivienda y
Ordenamiento Territorial

JUNTOS
Integración
Socio-Habitacional



SISTEMA PÚBLICO
DE VIVIENDA

**PROYECTO EJECUTIVO
RELOCALIZACIÓN PARKWAY SACRA**

PADRÓN
2953

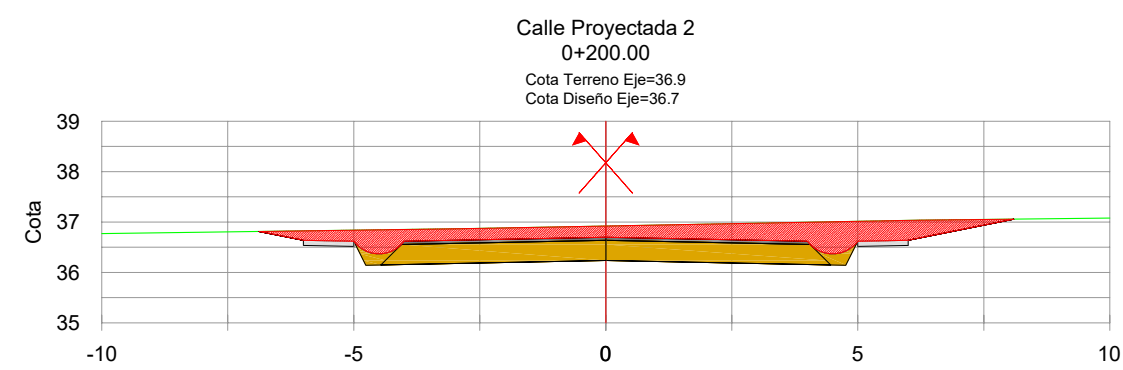
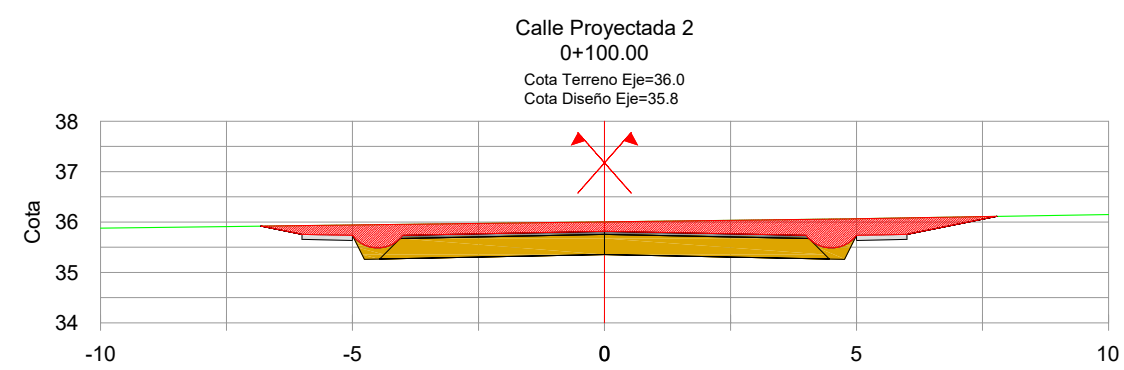
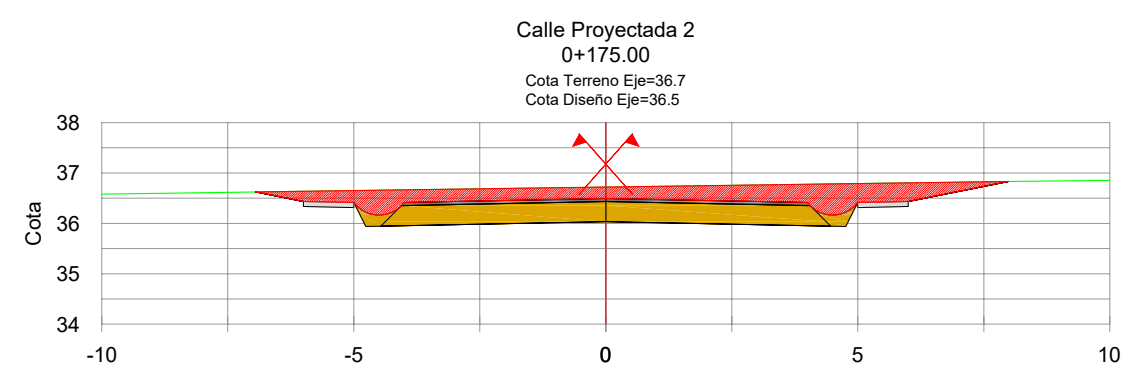
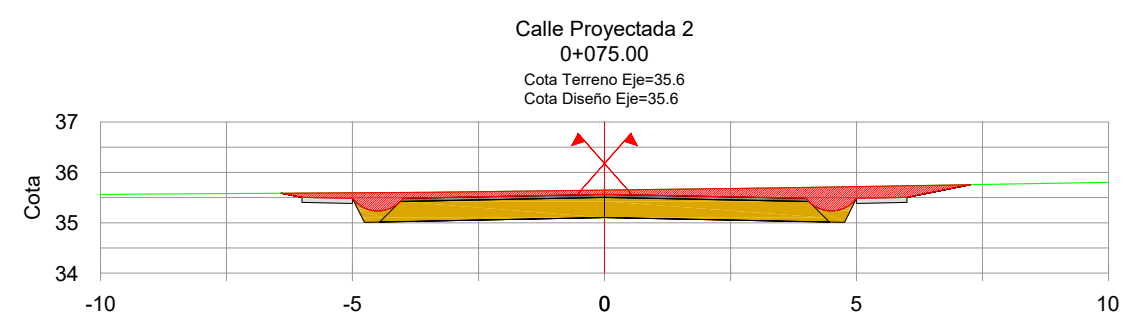
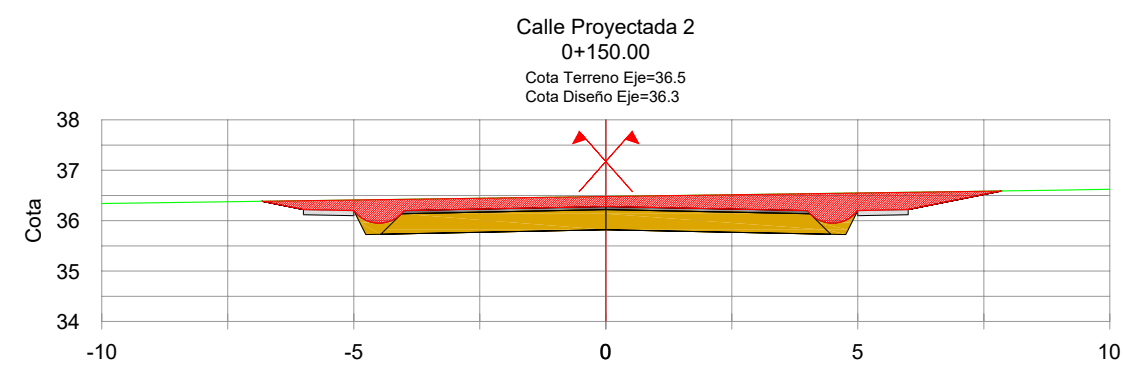
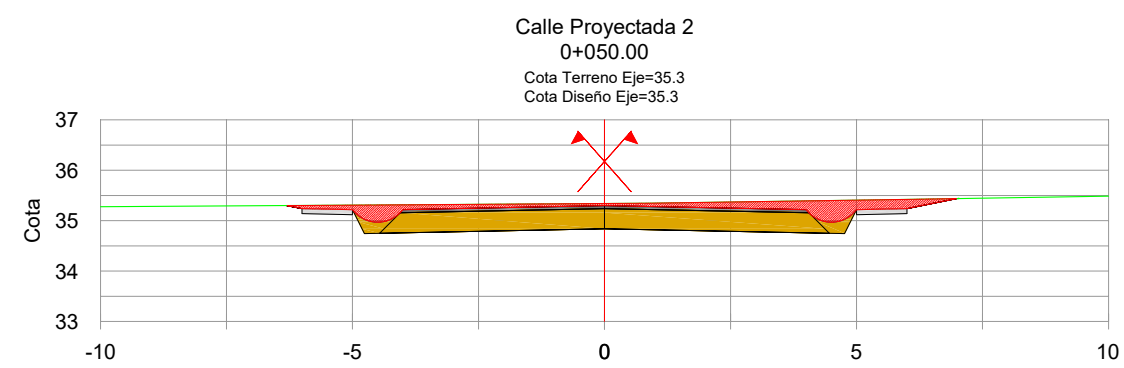
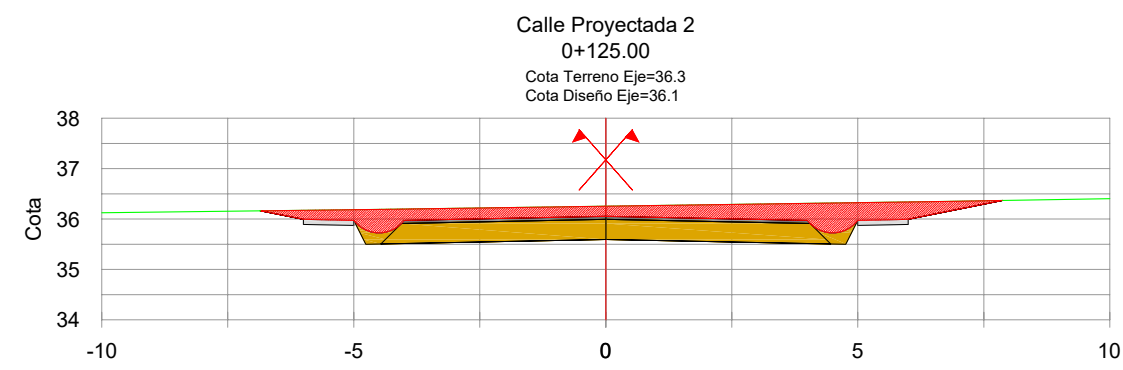
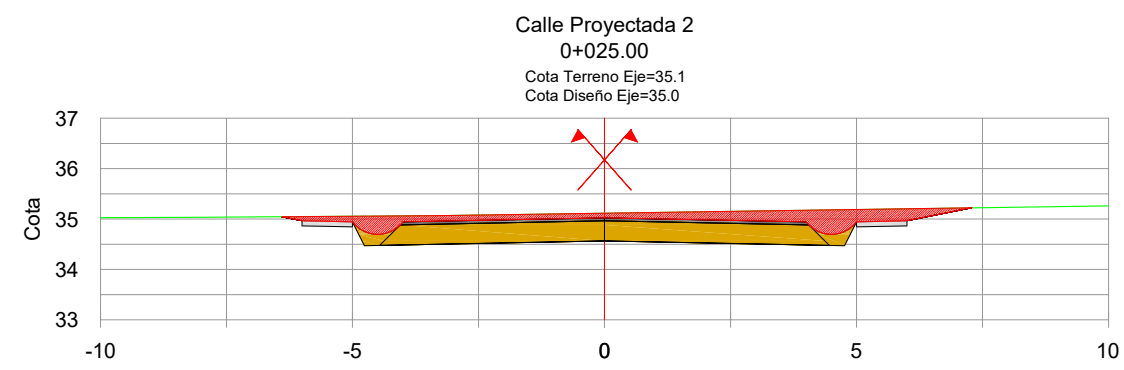
RED VIAL PROYECTADA.
PERFIL TRANSVERSAL CALLE PROYECTADA 1

V02-4

Versión: V1

Fecha: Mayo 2023

Escala: H 1:150 V 1:15



DB DIEGO BENGOCHEA
INGENIERO CIVIL



Ministerio
de Vivienda y
Ordenamiento Territorial

JUNTOS
Integración
Socio-Habitacional



ENTRE TODOS
SISTEMA PÚBLICO
DE VIVIENDA

**PROYECTO EJECUTIVO
RELOCALIZACIÓN PARKWAY SACRA**

PADRÓN
2953

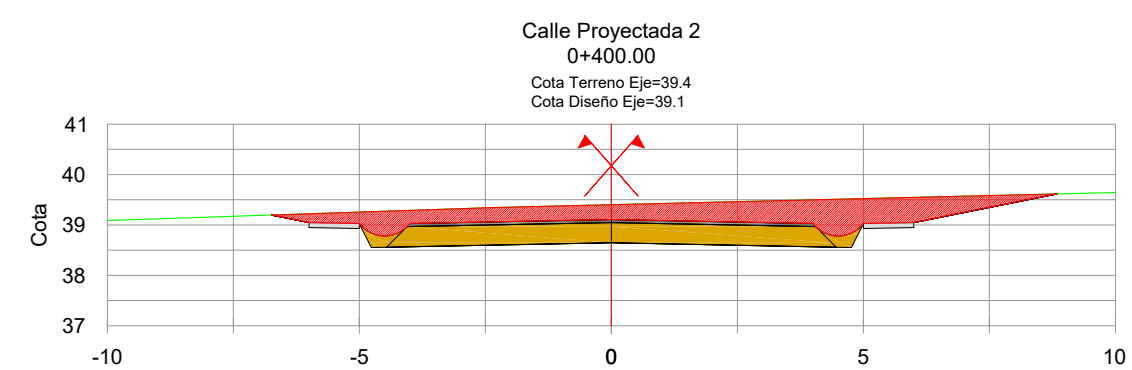
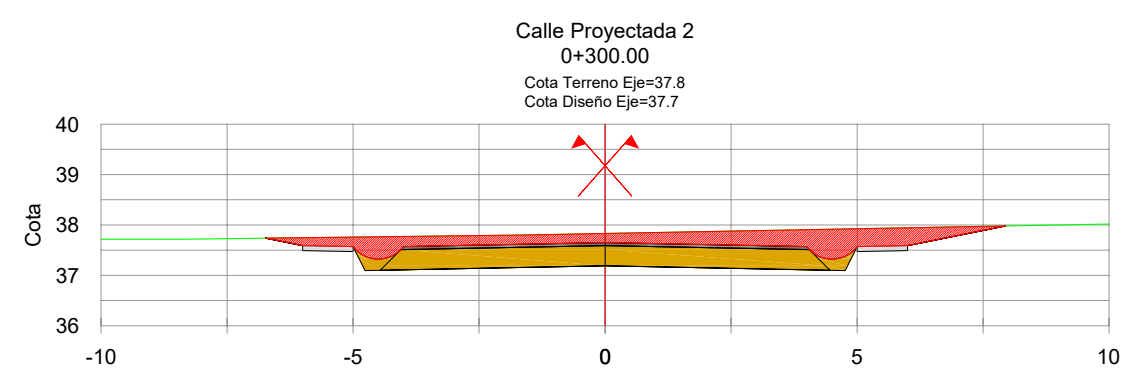
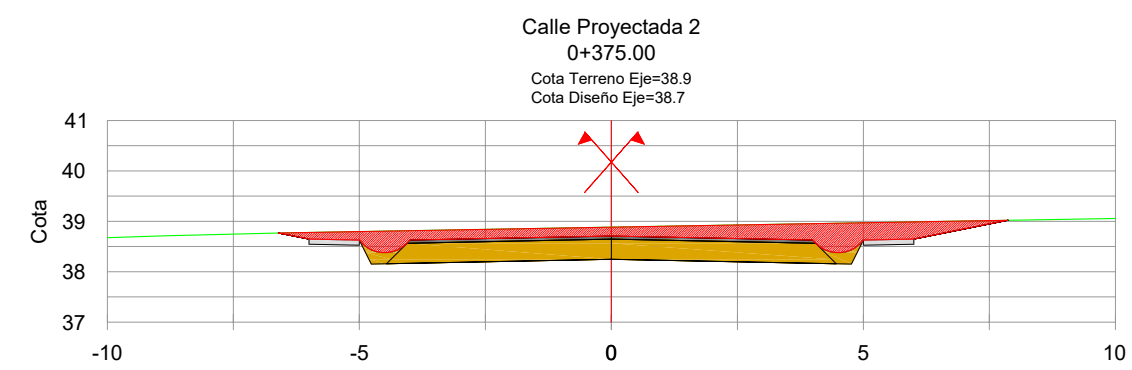
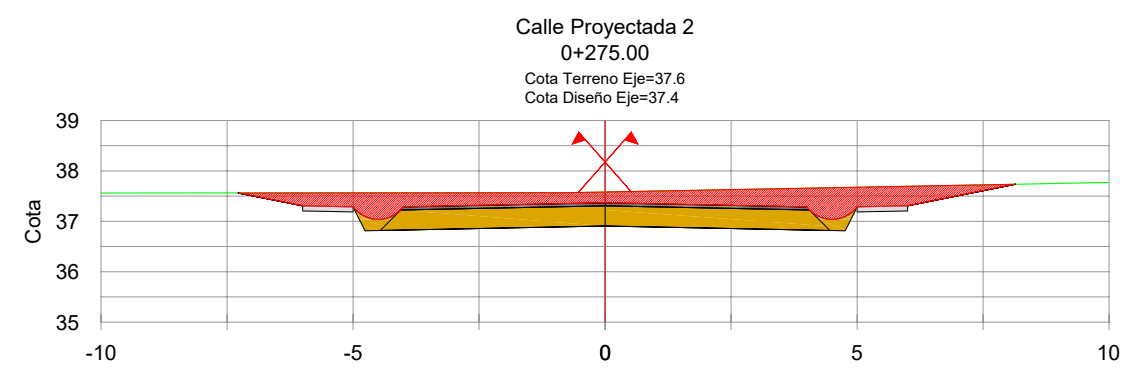
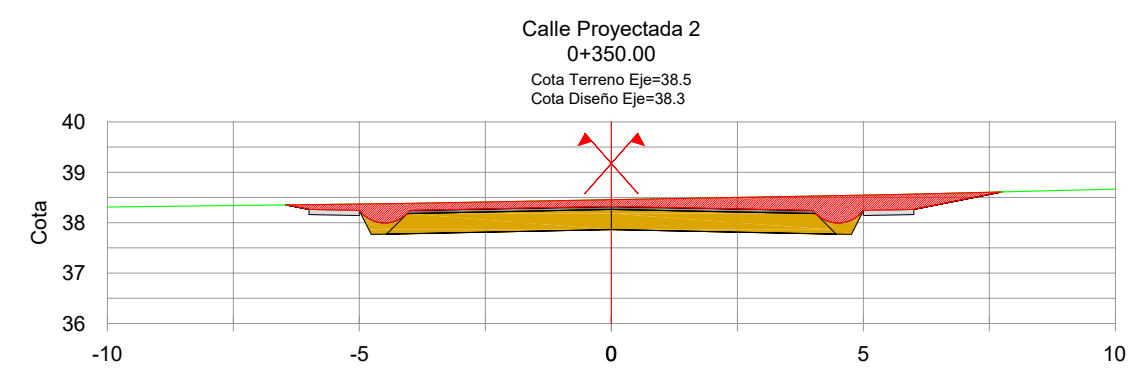
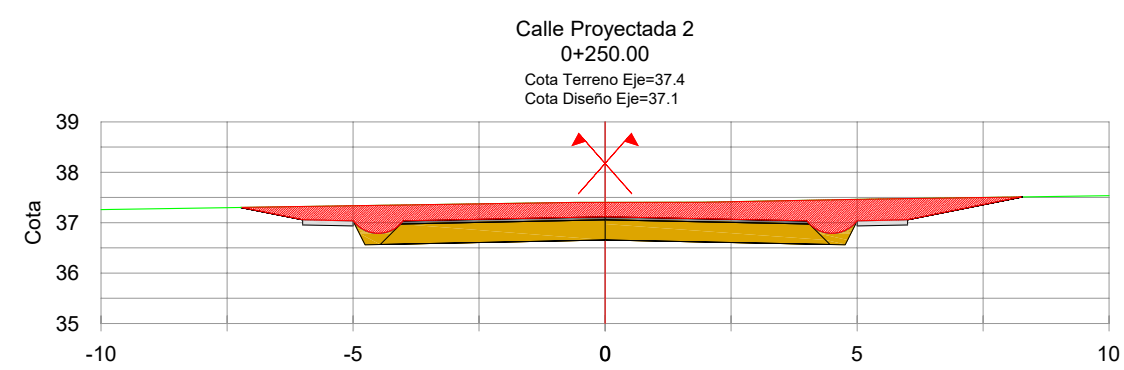
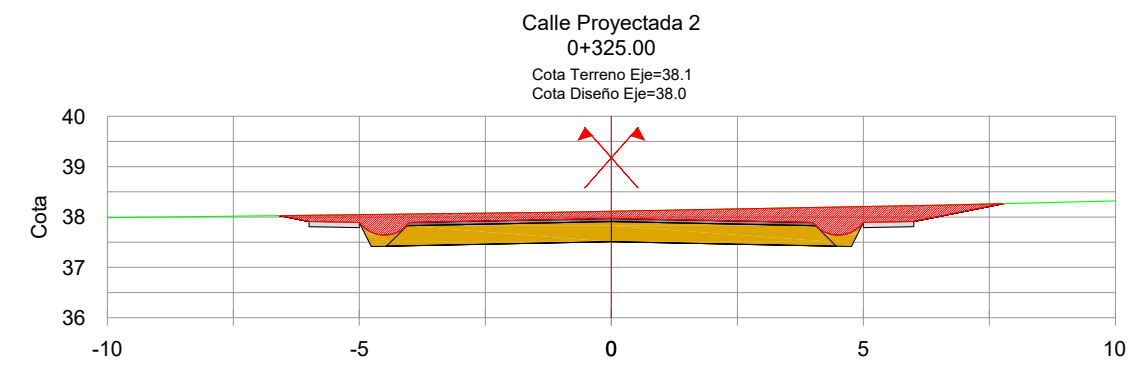
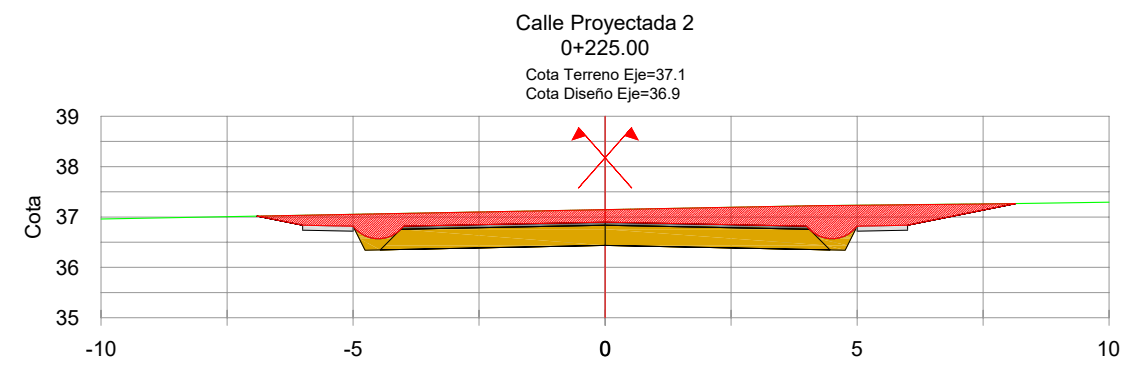
RED VIAL PROYECTADA.
PERFIL TRANSVERSAL CALLE PROYECTADA 2

V02-5

Versión: V1

Fecha: Mayo 2023

Escala: H 1:150 V 1:15



DB DIEGO BENGOCHEA
INGENIERO CIVIL



Ministerio
de Vivienda y
Ordenamiento Territorial



**PROYECTO EJECUTIVO
RELOCALIZACIÓN PARKWAY SACRA**

PADRÓN
2953

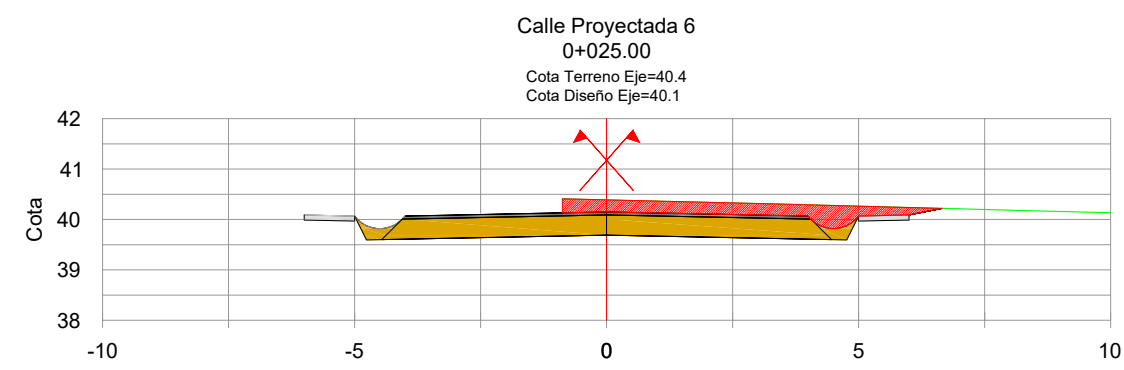
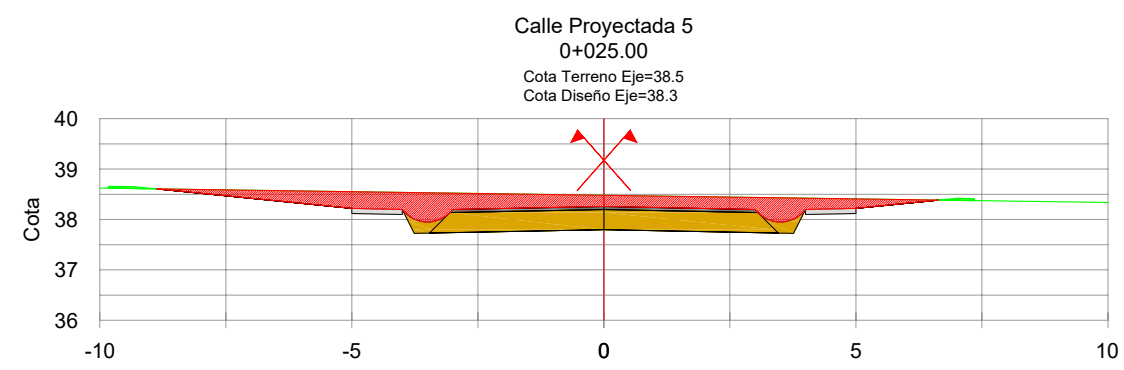
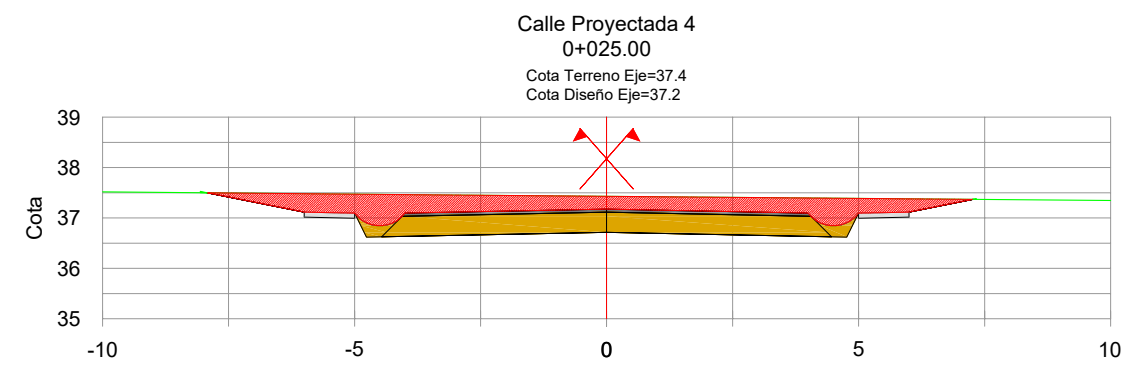
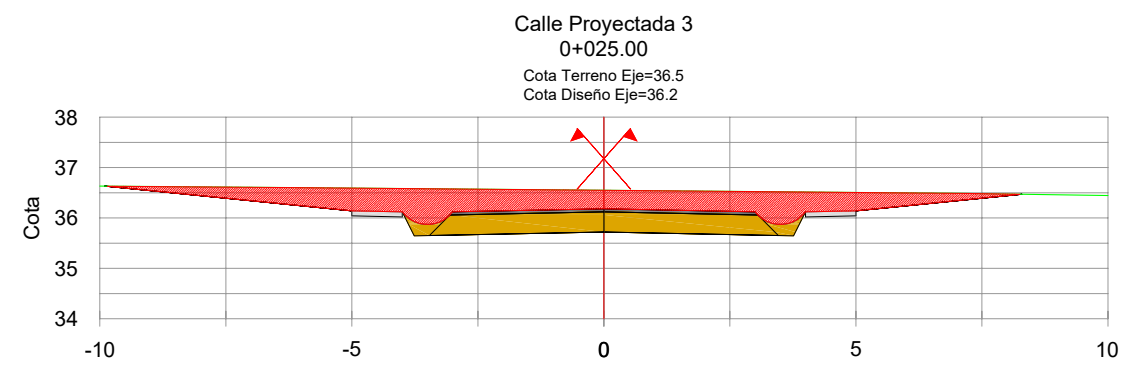
RED VIAL PROYECTADA.
PERFIL TRANSVERSAL CALLE PROYECTADA 2

V02-6

Versión: V1

Fecha: Mayo 2023

Escala: H 1:150 V 1:15



DB DIEGO BENGOCHEA
INGENIERO CIVIL



Ministerio de Vivienda y Ordenamiento Territorial



**PROYECTO EJECUTIVO
RELOCALIZACIÓN PARKWAY SACRA**

PADRÓN
2953

RED VIAL PROYECTADA.
PERFIL TRANSVERSAL CALLE PROYECTADA 3-4-5-6

V02-7

Versión: V1

Fecha: Mayo 2023

Escala: H 1:150 V 1:15