

Catálogo de objetos geográficos para el ordenamiento territorial

IIGOT

Infraestructura de Información Geoespacial
para el Ordenamiento Territorial



Ministerio
de Vivienda y
Ordenamiento Territorial

Dirección Nacional
de Ordenamiento Territorial

Mayo 2022

Catálogo de objetos geográficos para el ordenamiento territorial

Dirección Nacional de Ordenamiento Territorial
Ministerio de Vivienda y Ordenamiento Territorial



Ministerio
de Vivienda y
Ordenamiento Territorial

Dirección Nacional
de Ordenamiento Territorial



IIGOT
Infraestructura de Información Geoespacial
para el Ordenamiento Territorial

Créditos

COORDINACIÓN

Yuri Resnichenko

EQUIPO DE REDACCIÓN

Yuri Resnichenko

Nadia Coiana

Pilar Diez

Patricia Machín

DISEÑO GRÁFICO

Jorge Carbonell

Marisella Cristiani

Ana Laura Surroca

Ministerio de Vivienda y Ordenamiento Territorial
ISBN: 978-9915-9330-1-6

Tabla de contenidos

INTRODUCCIÓN	p10
<hr/>	
1 OBJETIVOS	p12
<hr/>	
Objetivo general	p13
Objetivos específicos	p13
2 CRITERIOS GENERALES DEL CATÁLOGO DE OBJETOS	p14
<hr/>	
Definiciones y componentes del catálogo de objetos	p15
Codificación y terminología	p16
Modelo del catálogo de objetos	p16
3 COMPONENTES DEL CATÁLOGO DE OBJETOS PARA EL ORDENAMIENTO TERRITORIAL	p17
<hr/>	
Temas, grupos y objetos geográficos	p18

4 | ESTRUCTURA DEL CATÁLOGO POR TEMA

Tema 01.

Normativa de ordenamiento territorial **p21**

Grupos incluidos en el tema 01 p23

Objetos incluidos en el grupo 0101 p25

Objetos incluidos en el grupo 0102 p30

Objetos incluidos en el tema 0103 p36

Tema 02.

Monitoreo territorial **p38**

Grupos incluidos en el tema 02 p39

Objetos incluidos en el grupo 0201 p39

Tema 03.

Hábitat y vivienda **p41**

Grupos incluidos en el tema 03 p42

Objetos incluidos en el grupo 0301 p44

Objetos incluidos en el grupo 0302 p46

Objetos incluidos en el grupo 0303 p47

Objetos incluidos en el grupo 0304 p48

LISTA DE ATRIBUTOS p49

BIBLIOGRAFÍA p61

ANEXO 1.

EQUIPO TÉCNICO p64

ÍNDICE DE CONCEPTOS p67

Listado de tablas

TABLA 01.
Categorías del Catálogo de objetos

TABLA 02.
Temas del Catálogo de objetos geográficos para el ordenamiento territorial

TABLA 03.
Grupos del Catálogo de objetos geográficos para el ordenamiento territorial

TABLA 04.
Objetos geográficos del Catálogo de objetos geográficos para el ordenamiento territorial

TABLA 05.
Cuadro resumen general del Catálogo de objetos del tema 01

TABLA 06.
Tema 01 - Normativa de ordenamiento territorial

TABLA 07.
Grupo 0101 - Instrumentos de ordenamiento territorial aprobados

TABLA 08.
Grupo 0102 - Instrumentos de ordenamiento territorial en elaboración

TABLA 09.
Grupo 0103 - Categorización y Zonificación del Suelo

TABLA 10.
Grupo 0104 - Disposiciones transitorias

TABLA 11.
Objeto 010101 - Directrices nacionales aprobadas

TABLA 12.
Objeto 010102 - Programas nacionales aprobados

TABLA 13.
Objeto 010103 - Estrategias regionales aprobadas

TABLA 14.
Objeto 010104 - Directrices departamentales aprobadas

TABLA 15.
Objeto 010105 - Ordenanzas departamentales aprobadas

TABLA 16.
Objeto 010106 - Planes locales aprobados

TABLA 17.
Objeto 010107 - Planes interdepartamentales aprobados

TABLA 18.
Objeto 010108 - Planes parciales aprobados

TABLA 19.
Objeto 010109 - Planes sectoriales aprobados

TABLA 20.
Objeto 010110 - Programas de actuación integrada aprobados

TABLA 21.
Objeto 010111 - Inventarios, catálogos y otros instrumentos de protección de bienes y espacios aprobados

TABLA 22.
Objeto 010201 - Directrices nacionales en elaboración

TABLA 23.
Objeto 010202 - Programas nacionales en elaboración

TABLA 24.
Objeto 010203 - Estrategias regionales en elaboración

TABLA 25.
Objeto 010204 - Directrices departamentales en elaboración

TABLA 26.
Objeto 010205 - Ordenanzas departamentales en elaboración

TABLA 27.
Objeto 010206 - Planes locales en elaboración

TABLA 28.
Objeto 010207 - Planes interdepartamentales en elaboración

TABLA 29.
Objeto 010208 - Planes parciales en elaboración

TABLA 30.
Objeto 010209 - Planes sectoriales en elaboración

TABLA 31.
Objeto 010210 - Programas de actuación integrada en elaboración

TABLA 32.
Objeto 010211 - Inventarios, catálogos y otros instrumentos de protección de bienes y servicios en elaboración

TABLA 33.
Objeto 010301 - Zonificación del suelo

TABLA 34.
Objeto 010302 - Categorización del suelo

TABLA 35.
Objeto 010401 - Medidas cautelares

TABLA 36.
Cuadro resumen general del Catálogo de objetos del tema 02

TABLA 37.
Tema 02 - Monitoreo territorial

TABLA 38.
Grupo 0201 - Cobertura y uso de la Tierra

TABLA 39.
Objeto 020101 - Cobertura de la Tierra

TABLA 40.
Objeto 020102 - Cobertura urbana

TABLA 41.
Cuadro resumen general del Catálogo de objetos del tema 03

TABLA 42.
Tema 03 - Hábitat y vivienda

TABLA 43.
Grupo 0301 - Asentamientos humanos

TABLA 44.
Grupo 0302 - Inmuebles

TABLA 45.
Grupo 0303 - Áreas de intervención

TABLA 46.
Grupo 0304 - Infraestructura y equipamiento para la vivienda

TABLA 47.
Objeto 030101 - Asentamientos irregulares

TABLA 48.
Objeto 030102 - Viviendas colectivas de promoción pública

TABLA 49.
Objeto 030103 - Viviendas individuales de promoción pública

TABLA 50.
Objeto 030104 - Barrios privados

TABLA 51.
Objeto 030201 - Edificios públicos

TABLA 52.
Objeto 030202 - Cartera de tierras

TABLA 53.
Objeto 030301 - Zonas de actuación

TABLA 54.
Objeto 030302 - Planes integrales para el hábitat social

TABLA 55.
Objeto 030401 - Infraestructura para la vivienda

TABLA 56.
Objeto 030402 - Edificios comunitarios

Listado de figuras

FIGURA 01.
Código del Catálogo de objetos

FIGURA 02.
Esquema del modelo del
Catálogo de objetos

FIGURA 03.
Estructura y componentes
del tema Normativa de
ordenamiento territorial

FIGURA 04.
Estructura del tema Monitoreo
territorial

FIGURA 05.
Estructura del tema Hábitat y
vivienda

Acrónimos

DINOT: Dirección Nacional de Ordenamiento Territorial

IDEUY: Infraestructura de Datos Espaciales del Uruguay

IIGOT: Infraestructura de Información Geoespacial para el Ordenamiento Territorial

IIRSA: Integración de la Infraestructura Regional Suramericana

IPGH: Instituto Panamericano de Geografía e Historia

ISO: International Organization for Standardization

MVOT: Ministerio de Vivienda y Ordenamiento Territorial

MVOTMA: Ministerio de Vivienda, Ordenamiento Territorial y Medio Ambiente

OT: Ordenamiento Territorial

TC 211: Comité técnico de la ISO abocado al área de la tecnología digital de información geográfica

UNASUR: Unión de Naciones Suramericanas

- ▶ Este documento vincula cada objeto geográfico mencionado en la tabla general con su cuadro específico correspondiente y cada atributo con la lista final de atributos.

Introducción

La planificación y gestión del territorio requieren identificar y comprender los fenómenos que en él suceden. Este conocimiento permite generar políticas públicas con un respaldo mucho más sólido y una efectividad mayor. Para alcanzar este escenario es imprescindible el uso de la información geográfica como esencia del conocimiento territorial.

Un correcto y amplio uso de la información geográfica implica que sea generada y puesta a disposición de manera interoperable. Para lograr esta condición se debe contar con un lenguaje común que permita el intercambio, integración y comprensión entre todos los interesados. Un aporte importante en esta línea es la generación de un Catálogo de objetos geográficos. La aplicación de esta especificación técnica permite acceder a un conjunto de beneficios, entre los cuales se encuentran: organizar los distintos elementos intervinientes a través de categorías, determinar la información asociada a cada componente, definir conceptualmente los objetos espaciales empleados, establecer un lenguaje común para productores y usuarios, disponer de ciertas bases para evaluar la calidad del producto, potenciar la interoperabilidad mediante la utilización de los conceptos normalizados, entre otros aspectos.

A nivel internacional este tema fue abordado por el Comité Técnico ISO/TC 211 mediante la norma ISO 19110 *Metodología para Catalogación de Objetos* (2005), que integra la familia de normas ISO 19100 sobre información geográfica. En el ámbito regional, el Instituto Panamericano de Geografía e Historia (IPGH) publicó el *Catálogo de Objetos Geográficos y Símbolos Multiescala v 1.2* (2021) donde se trabajan diversos elementos para su catalogación; también se encuentra la propuesta del *Catálogo de Objetos Geográficos IIRSA-UNASUR*. A nivel nacional el Servicio Geográfico Militar publicó en 2013 el *Catálogo de Objetos Geográficos y Símbolos*; centrado principalmente en la cartografía de base. Por su parte la Dirección Nacional de Ordenamiento Territorial (DINOT), del Ministerio de Vivienda, Ordenamiento Territorial y Medio Ambiente (MVOTMA), elaboró en 2014 un texto denominado *Guías para la Elaboración de Instrumentos de Ordenamiento Territorial y Desarrollo Sostenible* donde existen algunas referencias a la estructuración de la información geográfica que la institución trabaja.

Teniendo presente estos antecedentes, y considerando la recomendación de la IDEUY (Infraestructura de Datos Espaciales del Uruguay) expresada en el documento *Lineamientos Estratégicos para la Información Geográfica* (2013), es que se entendió pertinente generar un catálogo de objetos geográficos para el ordenamiento territorial.

Este catálogo se desarrolla en el marco de la *Infraestructura de Información Geoespacial para el Ordenamiento Territorial* (IIGOT), como iniciativa especializada en el diseño y desarrollo de estándares, protocolos y especificaciones para tecnologías, datos, documentación y procesos con el propósito de facilitar el acceso a la información geográfica atinente a la gestión del territorio.

Este trabajo apunta su más amplio uso por parte de aquellas instituciones relacionadas con la gestión del territorio, especialmente el Ministerio de Vivienda y Ordenamiento Territorial (MVOT) y los gobiernos departamentales. Sin pretender ser un documento exhaustivo, este catálogo de objetos proporciona a los técnicos pautas básicas para la estandarización y compatibilidad de la información geográfica. Mediante esta normalización, además de una comprensión mayor por parte de todos los usuarios, se facilita un intercambio más fluido disminuyendo los costos operativos de compatibilizar datos provenientes de fuentes diversas.

El Catálogo fue elaborado mediante reuniones periódicas en las que participaron una treintena de técnicos, reflejando la diversidad de instituciones y profesiones que trabajan sobre estas temáticas. El proceso de gestación se enriqueció mediante intercambios fundamentados en aspectos técnicos y experiencia en la gestión logrando un consenso sobre la estructura, componentes y definiciones plasmadas en el documento final.

1 | Objetivos

1.1 Objetivo general

Organizar, describir y documentar los diferentes objetos geográficos involucrados en la planificación y ordenamiento del territorio.

1.2 Objetivos específicos

- Establecer la estructura mediante la cual se organizarán los objetos geográficos implicados en la planificación y gestión del territorio.
- Describir cada uno de los componentes que integran el Catálogo de objetos.
- Identificar la información asociada a cada componente, así como la forma de expresarla.

2 | Criterios generales del catálogo de objetos

Para la elaboración de este catálogo se analizaron diversos antecedentes disponibles tanto en el ámbito nacional como regional, los cuales sirvieron como referencia. Asimismo, se estudiaron documentos de carácter internacional como la norma ISO 19110, el *Catálogo de Objetos Geográficos y Símbolos Multiescala* del IPGH, y trabajos de carácter local realizados en países latinoamericanos como Argentina, Brasil, Chile, Colombia, Costa Rica, Ecuador, Panamá y Uruguay, entre otros.

2.1 Definiciones y componentes del catálogo de objetos

El presente documento tiene por finalidad describir y detallar, de manera estructurada, los diferentes objetos geográficos empleados en la planificación y el ordenamiento del territorio para facilitar la interoperabilidad entre instituciones que manejan datos espaciales.

Atendiendo a su organización, este catálogo reúne la información en las categorías Tema, Grupo y Objeto; este último descrito mediante sus Atributos y el Dominio de cada uno. Estas categorías parten de la conceptualización del objeto geográfico con autonomía de existencia - que proviene de su naturaleza material- aunque su significado no es independiente porque está en relación a un sistema de objetos. Esta distinción es denominada por el geógrafo Milton Santos (2000) como “el ser-objeto” y el “valer como objeto” que puede implicar que un elemento abstracto, por ejemplo, una norma jurídica, funcione como objeto.

En la tabla 1 se sistematiza la descripción de cada una de las categorías desarrolladas para este trabajo¹.

Tabla 01. Categorías del Catálogo de objetos

TEMA	Asunto o materia que categoriza y ordena, de forma general, los elementos y fenómenos de la realidad cuyos modelos están incluidos en un catálogo de objetos.
GRUPO	Conjunto de objetos geográficos con características en común y pertenecientes a un mismo tema o asunto.
OBJETO	Entidad abstracta basada en fenómenos materiales o simbólicos del mundo real. ²
ATRIBUTO	Datos sobre un objeto geográfico que lo caracterizan, definen y califican.
DOMINIO	Cada uno de los posibles valores válidos de cada atributo.


¹ Para todos los casos las definiciones que aparecen en el documento fueron elaboradas por el equipo redactor en un trabajo de intercambio técnico.

² Para este trabajo se entiende por entidad geográfica cada uno de los elementos que componen el objeto.

2.2 Codificación y terminología

La asignación de códigos en este tipo de catalogación se realiza a los efectos de lograr una identificación más simple de sus componentes, así como las formas de agruparlos y disminuir los posibles errores. Para este caso se seleccionó la codificación mediante caracteres numéricos donde cada componente hereda el valor del nivel superior. Por tanto, en el caso de Objeto se lo identifica con un código de 6 caracteres que se forma de manera concatenada donde los dos primeros caracteres indican el Tema, los dos siguientes al Grupo y los últimos dos refieren al propio Objeto (ver figura 01).

Figura 01. Código del Catálogo de objetos

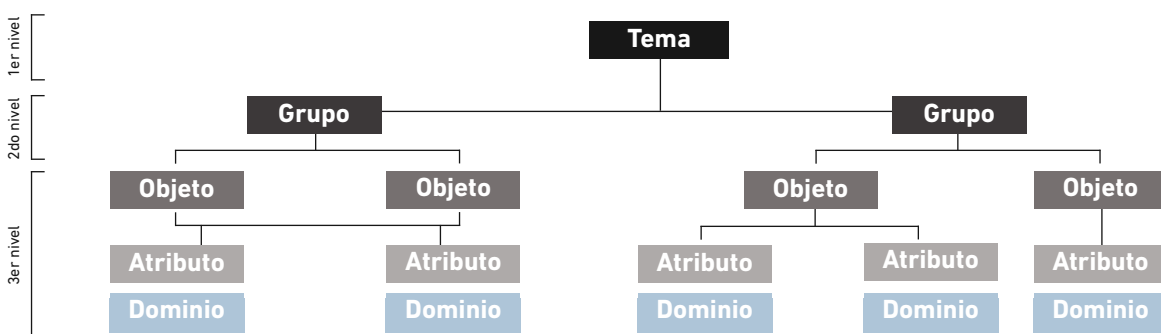


Por otra parte, los códigos (con un máximo de 10 caracteres alfabéticos) para los temas, grupos, objetos y atributos se asignaron de acuerdo a las recomendaciones de la Real Academia Española para la elaboración de abreviaturas. Los métodos utilizados fueron el truncamiento y la contracción, que se tomaron como reglas para la conversión.

2.3 Modelo del catálogo de objetos

Los componentes del Catálogo se ordenan bajo un modelo jerárquico donde los temas se encuentran en el primer nivel, los grupos en el segundo nivel y en el tercer nivel los objetos (ver figura 02).

Figura 02. Esquema del modelo del Catálogo de objetos



3| Componentes del catálogo de objetos para el ordenamiento territorial

Para la elaboración de este catálogo se tomaron como insumos los objetos geográficos relacionados con el ordenamiento territorial, el hábitat y la vivienda. No obstante, el trabajo está diseñado como un documento vivo el cual está abierto para incorporar nuevos elementos, así como revisar los existentes.

A continuación, se presentan los temas, grupos y objetos identificados en el Catálogo de objetos geográficos para el ordenamiento territorial de la UICOT.

3.1 Temas, Grupos y Objetos Geográficos

El presente Catálogo está compuesto por 3 temas (ver la tabla 02), 9 grupos (ver la tabla 03) y 37 objetos geográficos (ver la tabla 04), de interés para el ordenamiento territorial.

Tabla 02. Temas del Catálogo de objetos geográficos para el ordenamiento territorial

CÓDIGO	TEMA
01	Normativa de ordenamiento territorial
02	Monitoreo territorial
03	Hábitat y vivienda

Tabla 03. Grupos del Catálogo de objetos geográficos para el ordenamiento territorial

CÓDIGO TEMA	CÓDIGO GRUPO	GRUPO
01	0101	Instrumentos de ordenamiento territorial aprobados
	0102	Instrumentos de ordenamiento territorial en elaboración
	0103	Categorización y zonificación del suelo
	0104	Disposiciones transitorias
02	0201	Cobertura y uso de la Tierra
03	0301	Asentamientos humanos
	0302	Inmuebles
	0303	Áreas de intervención
	0304	Infraestructura y equipamiento para la vivienda

Tabla 04. Objetos geográficos del Catálogo de objetos geográficos para el ordenamiento territorial

CÓDIGO TEMA	CÓDIGO GRUPO	CÓDIGO OBJETO	OBJETOS
01	0101	010101	Directrices nacionales aprobadas
		010102	Programas nacionales aprobados
		010103	Estrategias regionales aprobadas
		010104	Directrices departamentales aprobadas
		010105	Ordenanzas departamentales aprobadas
		010106	Planes locales aprobados
		010107	Planes interdepartamentales aprobados
		010108	Planes parciales aprobados
		010109	Planes sectoriales aprobados
		010110	Programas de actuación integrada aprobados
		010111	Inventarios, catálogos y otros instrumentos de protección de bienes y espacios aprobados
01	0102	010201	Directrices nacionales en elaboración
		010202	Programas nacionales en elaboración
		010203	Estrategias regionales en elaboración
		010204	Directrices departamentales en elaboración
		010205	Ordenanzas departamentales en elaboración
		010206	Planes locales en elaboración
		010207	Planes interdepartamentales en elaboración
		010208	Planes parciales en elaboración
		010209	Planes sectoriales en elaboración
		010210	Programas de actuación integrada en elaboración
		010211	Inventarios, catálogos y otros instrumentos de protección de bienes y espacios en elaboración
01	0103	010301	Zonificación del suelo
		010302	Categorización del suelo
01	0104	010401	Medidas cautelares
02	0201	020101	Cobertura de la Tierra
		020102	Cobertura urbana
03	0301	030101	Asentamientos irregulares
		030102	Viviendas colectivas de promoción pública
		030103	Viviendas individuales de promoción pública
		030104	Barrios privados
	0302	030201	Edificios públicos
		030202	Cartera de tierras
	0303	030301	Zonas de actuación
		030302	Planes integrales para el hábitat social
0304	030401	Infraestructura para la vivienda	
	030402	Edificios comunitarios	

4 | Estructura del catálogo por tema

En la siguiente sección se presenta el contenido organizado por tema, en formato de tablas y acompañado por los códigos correspondientes para facilitar su identificación. Al inicio de cada tema se agrega un esquema para mejor comprensión de los componentes que lo constituyen. Para mejorar su identificación, cada tema está representado por un color diferente y sus componentes dentro de la misma gama de tonalidad.

4.1 Tema 01. Normativa de ordenamiento territorial

Figura 03. Estructura y componentes del tema Normativa de ordenamiento territorial

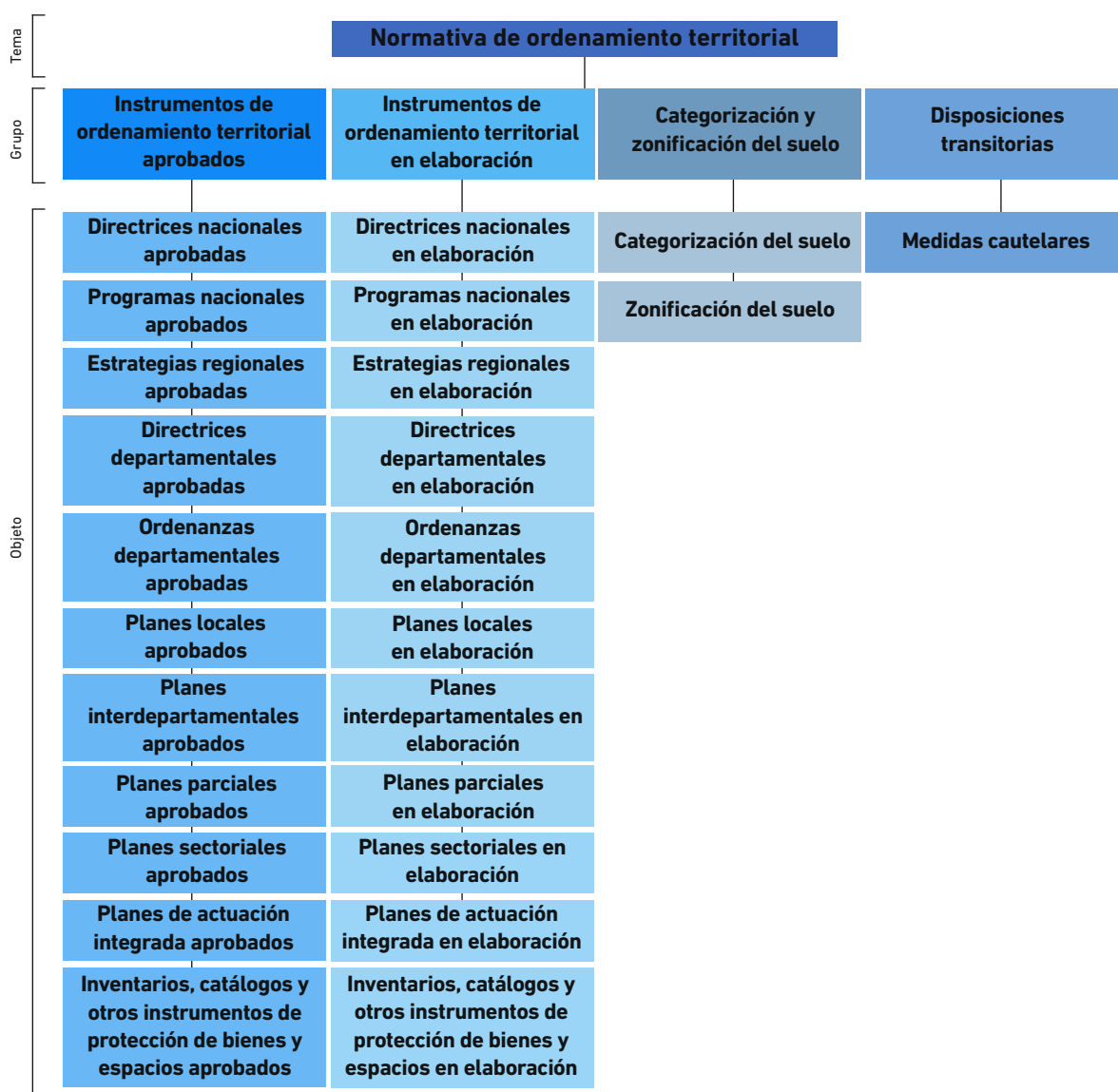


Tabla 05. Cuadro resumen general del Catálogo de objetos del tema 01

TEMA	GRUPO	CÓDIGO	OBJETO
NORMATIVA DE ORDENAMIENTO TERRITORIAL - 01 -	Instrumentos de ordenamiento territorial aprobados - 0101 -	010101	Directrices nacionales aprobadas
		010102	Programas nacionales aprobados
		010103	Estrategias regionales aprobadas
		010104	Directrices departamentales aprobadas
		010105	Ordenanzas departamentales aprobadas
		010106	Planes locales aprobados
		010107	Planes interdepartamentales aprobados
		010108	Planes parciales aprobados
		010109	Planes sectoriales aprobados
		010110	Programas de actuación integrada aprobados
		010111	Inventarios, catálogos y otros instrumentos de protección de bienes y espacios aprobados
	Instrumentos de ordenamiento territorial en elaboración - 0102 -	010201	Directrices nacionales en elaboración
		010202	Programas nacionales en elaboración
010203		Estrategias regionales en elaboración	
010204		Directrices departamentales en elaboración	
010205		Ordenanzas departamentales en elaboración	
010206		Planes locales en elaboración	
010207		Planes interdepartamentales en elaboración	
010208		Planes parciales en elaboración	
010209		Planes sectoriales aprobados	
010210		Programas de actuación integrada en elaboración	
010211	Inventarios, catálogos y otros instrumentos de protección de bienes y espacios en elaboración		
Categorización y zonificación del suelo - 0103 -	010301	Zonificación del suelo	
	010302	Categorización del suelo	
Disposiciones transitorias - 0104 -	010401	Medidas cautelares	

Tabla 06. Tema 01 - Normativa de ordenamiento territorial

TEMA	
NOMBRE	NORMATIVA DE ORDENAMIENTO TERRITORIAL
CÓDIGO	01
DESCRIPCIÓN	Área reglamentada y/o gestionada mediante un conjunto de instrumentos de ordenamiento territorial.
ALIAS	not
CONJUNTO	Instrumentos de ordenamiento territorial aprobados Instrumentos de ordenamiento territorial en elaboración Categorización y zonificación del suelo Disposiciones transitorias

4.1.1 Grupos incluidos en el tema 01

Tabla 07. Grupo 0101 - Instrumentos de ordenamiento territorial aprobados

GRUPO	
NOMBRE	INSTRUMENTOS DE ORDENAMIENTO TERRITORIAL APROBADOS
CÓDIGO	0101
DESCRIPCIÓN	Son herramientas de orden público para la promoción y regulación de las actuaciones y procesos de ocupación, transformación y uso del territorio; aprobados por el órgano competente según lo establece la normativa vigente.
ALIAS	iota
CONJUNTO	Directrices nacionales aprobadas Programas nacionales aprobados Estrategias regionales aprobadas Directrices departamentales aprobadas Ordenanzas departamentales aprobadas Planes locales aprobados Planes interdepartamentales aprobados Planes parciales aprobados Planes sectoriales aprobados Programas de actuación Integrada Inventarios, catálogos y otros instrumentos de protección de bienes y espacios aprobados

Tabla 08. Grupo 0102 - Instrumentos de ordenamiento territorial en elaboración

GRUPO	
NOMBRE	INSTRUMENTOS DE ORDENAMIENTO TERRITORIAL EN ELABORACIÓN
CÓDIGO	0102
DESCRIPCIÓN	Son herramientas de orden público para la promoción y regulación de las actuaciones y procesos de ocupación, transformación y uso del territorio; en proceso de elaboración según lo establece la normativa vigente.
ALIAS	iote
CONJUNTO	Directrices nacionales en elaboración Programas nacionales en elaboración Estrategias regionales en elaboración Directrices departamentales en elaboración Ordenanzas departamentales en elaboración Planes locales en elaboración Planes interdepartamentales en elaboración Planes parciales en elaboración Planes sectoriales en elaboración Programas de actuación Integrada en elaboración Inventarios, catálogos y otros instrumentos de protección de bienes y espacios en elaboración

Tabla 09. Grupo 0103 - Categorización y zonificación del suelo

GRUPO	
NOMBRE	CATEGORIZACIÓN Y ZONIFICACIÓN DEL SUELO
CÓDIGO	0103
DESCRIPCIÓN	Son áreas definidas por un instrumento de ordenamiento territorial cuyo régimen jurídico responde a características del territorio, los usos desarrollados y los objetivos estratégicos establecidos para él.
ALIAS	czs
CONJUNTO	Categoría del suelo Zonificación del suelo

Tabla 10. Grupo 0104 - Disposiciones transitorias

GRUPO	
NOMBRE	DISPOSICIONES TRANSITORIAS
CÓDIGO	0104
DESCRIPCIÓN	Son determinaciones tomadas en el proceso de planificación de los instrumentos de ordenamiento territorial con el fin de prevenir transformaciones territoriales que puedan resultar contrarias a los objetivos estratégicos establecidos para el territorio.
ALIAS	disprans
CONJUNTO	Medidas cautelares

4.1.2 Objetos incluidos en el grupo 0101

Tabla 11. Objeto 010101 - Directrices nacionales aprobadas

[◀ VOLVER A TABLA DE OBJETOS](#)

TEMA: Normativa de ordenamiento territorial		CÓDIGO 01
GRUPO: Instrumentos de ordenamiento territorial aprobados		CÓDIGO 0101
OBJETO	DIRECTRICES NACIONALES APROBADAS	CÓDIGO 10101
DESCRIPCIÓN Área donde se establecen las bases y objetivos estratégicos nacionales, la definición básica de la estructura y las actuaciones territoriales estratégicas, así como las orientaciones generales para la política pública en materia de ordenamiento territorial y sus respectivos instrumentos. Tal instrumento es aprobado por el órgano competente según lo establece la normativa vigente.		
ALIAS	dna	
ATRIBUTOS		
ID del objeto Nombre Alcance espacial Ámbito de aplicación Departamentos	Documento normativo Número del documento normativo Fecha del documento normativo Fecha de revisión Superficie km ² Observaciones	

Tabla 12. Objeto 010102 - Programas nacionales aprobados

[◀ VOLVER A TABLA DE OBJETOS](#)

TEMA: Normativa de ordenamiento territorial		CÓDIGO 01
GRUPO: Instrumentos de ordenamiento territorial aprobados		CÓDIGO 0101
OBJETO	PROGRAMAS NACIONALES APROBADOS	CÓDIGO 010102
DESCRIPCIÓN Área donde se establecen las bases estratégicas y las acciones para la coordinación y cooperación entre las instituciones públicas en el marco de sectores específicos de interés territorial nacional. Estos programas son aprobados por el órgano competente según lo establece la normativa vigente.		
ALIAS	pna	
ATRIBUTOS		
ID del objeto Nombre Alcance espacial Ámbito de aplicación	Documento normativo Número del documento normativo Fecha del documento normativo Fecha de revisión Superficie km ² Observaciones	

Tabla 13. Objeto 010103 - Estrategias regionales aprobadas

[◀ VOLVER A TABLA DE OBJETOS](#)

TEMA: Normativa de ordenamiento territorial		CÓDIGO 01
GRUPO: Instrumentos de ordenamiento territorial aprobados		CÓDIGO 0101
OBJETO	ESTRATEGIAS REGIONALES APROBADAS	CÓDIGO 010103
DESCRIPCIÓN Área que abarca parte o la totalidad de dos o más departamentos donde se establece coordinación entre ellos para la planificación territorial. Estas estrategias son aprobadas por el órgano competente según lo establece la normativa vigente.		
ALIAS	era	
ATRIBUTOS		
ID del objeto Nombre Alcance espacial Ámbito de aplicación Departamentos	Documento normativo Número del documento normativo Fecha del documento normativo Fecha de revisión Superficie km2 Observaciones	

Tabla 14. Objeto 010104 - Directrices departamentales aprobadas

[◀ VOLVER A TABLA DE OBJETOS](#)

TEMA: Normativa de ordenamiento territorial		CÓDIGO 01
GRUPO: Instrumentos de ordenamiento territorial aprobados		CÓDIGO 0101
OBJETO	DIRECTRICES DEPARTAMENTALES APROBADAS	CÓDIGO 010104
DESCRIPCIÓN Área de alcance departamental donde se establece el ordenamiento del territorio que determina las principales decisiones sobre el proceso de ocupación, desarrollo y uso del territorio del departamento. Tales directrices son aprobadas por el órgano competente según lo establece la normativa vigente.		
ALIAS	dda	
ATRIBUTOS		
ID del objeto Nombre Alcance espacial Ámbito de aplicación Departamento	Documento normativo Número del documento normativo Fecha del documento normativo Fecha de revisión Superficie km ² Observaciones	

Tabla 15. Objeto 010105 - Ordenanzas departamentales aprobadas

[◀ VOLVER A TABLA DE OBJETOS](#)

TEMA: Normativa de ordenamiento territorial		CÓDIGO 01
GRUPO: Instrumentos de ordenamiento territorial aprobados		CÓDIGO 0101
OBJETO	ORDENANZAS DEPARTAMENTALES APROBADAS	CÓDIGO 10105
DESCRIPCIÓN Área que comprende la totalidad de la jurisdicción departamental y contiene las determinaciones generales para la gestión, planificación y actuación territorial. Esas ordenanzas son aprobadas por el órgano competente según lo establece la normativa vigente.		
ALIAS	oda	
ATRIBUTOS		
ID del objeto Nombre Alcance espacial Ámbito de aplicación Departamento	Documento normativo Número del documento normativo Fecha del documento normativo Fecha de revisión Superficie km ² Observaciones	

Tabla 16. Objeto 010106 - Planes locales aprobados

[◀ VOLVER A TABLA DE OBJETOS](#)

TEMA: Normativa de ordenamiento territorial		CÓDIGO 01
GRUPO: Instrumentos de ordenamiento territorial aprobados		CÓDIGO 0101
OBJETO	PLANES LOCALES APROBADOS	CÓDIGO 10106
DESCRIPCIÓN Área dentro de un departamento para la que se definen criterios particulares de ordenamiento territorial; aprobado por el órgano competente según lo establece la normativa vigente.		
ALIAS	pla	
ATRIBUTOS		
ID del objeto Nombre Alcance espacial Ámbito de aplicación Departamento	Documento normativo Número del documento normativo Fecha del documento normativo Fecha de revisión Superficie km ² Observaciones	

Tabla 17. Objeto 010107 - Planes interdepartamentales aprobados

[◀ VOLVER A TABLA DE OBJETOS](#)

TEMA: Normativa de ordenamiento territorial		CÓDIGO 01
GRUPO: Instrumentos de ordenamiento territorial aprobados		CÓDIGO 0101
OBJETO	PLANES INTERDEPARTAMENTALES APROBADOS	CÓDIGO 10107
DESCRIPCIÓN		
Área de una microrregión compartida por dos o más departamentos, en forma parcial o total, en donde se establece el ordenamiento estructural y detallado del territorio. Tales planes son aprobados por el órgano competente según lo establece la normativa vigente.		
ALIAS	pia	
ATRIBUTOS		
ID del objeto Nombre Alcance espacial Ámbito de aplicación	Documento normativo Número del documento normativo Fecha del documento normativo Fecha de revisión Superficie km ² Observaciones	

Tabla 18. Objeto 010108 - Planes parciales aprobados

[◀ VOLVER A TABLA DE OBJETOS](#)

TEMA: Normativa de ordenamiento territorial		CÓDIGO 01
GRUPO: Instrumentos de ordenamiento territorial aprobados		CÓDIGO 0101
OBJETO	PLANES PARCIALES APROBADOS	CÓDIGO 10108
DESCRIPCIÓN		
Áreas identificadas por el Plan Local u otro instrumento para actuaciones específicas; aprobado por el órgano competente según lo establece la normativa vigente.		
ALIAS	ppa	
ATRIBUTOS		
ID del objeto Nombre Alcance espacial Ámbito de aplicación Departamento	Documento normativo Número del documento normativo Fecha del documento normativo Fecha de revisión Superficie km ² Observaciones	

Tabla 19. Objeto 010109 - Planes sectoriales aprobados

[◀ VOLVER A TABLA DE OBJETOS](#)

TEMA: Normativa de ordenamiento territorial		CÓDIGO 01
GRUPO: Instrumentos de ordenamiento territorial aprobados		CÓDIGO 0101
OBJETO	PLANES SECTORIALES APROBADOS	CÓDIGO 10109
DESCRIPCIÓN Área de regulación detallada de temas específicos en el marco del Plan Local u otro instrumento; aprobado por el órgano competente según lo establece la normativa vigente.		
ALIAS	psa	
ATRIBUTOS		
ID del objeto Nombre Alcance espacial Ámbito de aplicación Departamento	Documento normativo Número del documento normativo Fecha del documento normativo Fecha de revisión Superficie km ² Observaciones	

Tabla 20. Objeto 010110 - Programas de actuación integrada aprobados

[◀ VOLVER A TABLA DE OBJETOS](#)

TEMA: Normativa de ordenamiento territorial		CÓDIGO 01
GRUPO: Instrumentos de ordenamiento territorial aprobados		CÓDIGO 0101
OBJETO	PROGRAMAS DE ACTUACIÓN INTEGRADA APROBADOS	CÓDIGO 10110
DESCRIPCIÓN Área para la transformación de sectores acotados de suelo categoría urbana, suburbana o con el atributo de potencialmente transformable; aprobado por el órgano competente según lo establece la normativa vigente.		
ALIAS	paia	
ATRIBUTOS		
ID del objeto Nombre Alcance espacial Ámbito de aplicación Departamento	Documento normativo Número del documento normativo Fecha del documento normativo Fecha de revisión Superficie km ² Observaciones	

Tabla 21. Objeto 010111 - Inventarios, catálogos y otros instrumentos de protección de bienes y espacios aprobados

◀ VOLVER A TABLA DE OBJETOS

TEMA: Normativa de ordenamiento territorial		CÓDIGO 01
GRUPO: Instrumentos de ordenamiento territorial aprobados		CÓDIGO 0101
OBJETO	INVENTARIOS, CATÁLOGOS Y OTROS INSTRUMENTOS DE PROTECCIÓN DE BIENES Y ESPACIOS APROBADOS	CÓDIGO 10111
DESCRIPCIÓN Área en la que se determina el régimen de protección para las construcciones, conjunto de edificaciones, espacios públicos, sectores territoriales o zonas de paisaje donde las intervenciones se someten a requisitos restrictivos con el fin de asegurar su conservación o preservación. Tales instrumentos son aprobados por el órgano competente según lo establece la normativa vigente.		
ALIAS	icipbea	
ATRIBUTOS		
ID del objeto	Documento normativo	
Nombre	Número del documento normativo	
Alcance espacial	Fecha del documento normativo	
Ámbito de aplicación	Fecha de revisión	
Departamento	Superficie km ²	
	Observaciones	

4.1.3 Objetos incluidos en el grupo 0102

Tabla 22. Objeto 010201 - Directrices nacionales en elaboración

◀ VOLVER A TABLA DE OBJETOS

TEMA: Normativa de ordenamiento territorial		CÓDIGO 01
GRUPO: Instrumentos de ordenamiento territorial en elaboración		CÓDIGO 0102
OBJETO	DIRECTRICES NACIONALES EN ELABORACIÓN	CÓDIGO 10201
DESCRIPCIÓN Área donde se establecen las bases y principales objetivos estratégicos nacionales, la definición básica de la estructura territorial y la identificación de las actuaciones territoriales estratégicas; criterios, lineamientos y orientaciones generales para la política pública en materia de ordenamiento territorial y sus respectivos instrumentos. Tal instrumento está en proceso de elaboración según la normativa vigente.		
ALIAS	dne	
ATRIBUTOS		
ID del objeto	Número del documento normativo	
Nombre	Fecha del documento normativo	
Alcance espacial	Etapas del instrumento de ordenamiento territorial en elaboración	
Ámbito de aplicación	Superficie km ²	
Documento normativo	Observaciones	

Tabla 23. Objeto 010202 - Programas nacionales en elaboración

[◀ VOLVER A TABLA DE OBJETOS](#)

TEMA: Normativa de ordenamiento territorial		CÓDIGO 01
GRUPO: Instrumentos de ordenamiento territorial en elaboración		CÓDIGO 0102
OBJETO	PROGRAMAS NACIONALES EN ELABORACIÓN	CÓDIGO 10202
DESCRIPCIÓN Área donde se establecen las bases estratégicas y las acciones para la coordinación y la cooperación entre las instituciones públicas en el marco de sectores específicos de interés territorial nacional. Tal instrumento está en proceso de elaboración según lo establece la normativa vigente.		
ALIAS	pne	
ATRIBUTOS		
ID del objeto Nombre Alcance espacial Ámbito de aplicación Documento normativo	Número del documento normativo Fecha del documento normativo Etapa del instrumento de ordenamiento territorial en elaboración Superficie km ² Observaciones	

Tabla 24. Objeto 010203 - Estrategias regionales en elaboración

[◀ VOLVER A TABLA DE OBJETOS](#)

TEMA: Normativa de ordenamiento territorial		CÓDIGO 01
GRUPO: Instrumentos de ordenamiento territorial en elaboración		CÓDIGO 0102
OBJETO	ESTRATEGIAS REGIONALES EN ELABORACIÓN	CÓDIGO 10203
DESCRIPCIÓN Área que abarca parte o la totalidad de dos o más departamentos donde se establece la coordinación supra departamental para la planificación territorial; en proceso de elaboración según la normativa vigente.		
ALIAS	ere	
ATRIBUTOS		
ID del objeto Nombre Alcance espacial Ámbito de aplicación Documento normativo	Número del documento normativo Fecha del documento normativo Etapa del instrumento de ordenamiento territorial en elaboración Superficie km ² Observaciones	

Tabla 25. Objeto 010204 - Directrices departamentales en elaboración

◀ VOLVER A TABLA DE OBJETOS

TEMA: Normativa de ordenamiento territorial		CÓDIGO 01
GRUPO: Instrumentos de ordenamiento territorial en elaboración		CÓDIGO 0102
OBJETO	DIRECTRICES DEPARTAMENTALES EN ELABORACIÓN	CÓDIGO 10204
DESCRIPCIÓN Área de alcance departamental donde se establece el ordenamiento del territorio que determina las principales decisiones sobre el proceso de ocupación, desarrollo y uso del territorio del departamento. Tal instrumento está en proceso de elaboración según lo establece la normativa vigente.		
ALIAS	dde	
ATRIBUTOS		
ID del objeto Nombre Alcance espacial Ámbito de aplicación Departamento Documento normativo	Número del documento normativo Fecha del documento normativo Etapa del instrumento de ordenamiento territorial en elaboración Superficie km ² Observaciones	

Tabla 26. Objeto 010205 - Ordenanzas departamentales en elaboración

◀ VOLVER A TABLA DE OBJETOS

TEMA: Normativa de ordenamiento territorial		CÓDIGO 01
GRUPO: Instrumentos de ordenamiento territorial en elaboración		CÓDIGO 0102
OBJETO	ORDENANZAS DEPARTAMENTALES EN ELABORACIÓN	CÓDIGO 10205
DESCRIPCIÓN Área que comprende la totalidad de la jurisdicción departamental y contiene las determinaciones generales para la gestión, planificación y actuación territorial; en proceso de elaboración según lo establece la normativa vigente.		
ALIAS	ode	
ATRIBUTOS		
ID del objeto Nombre Alcance espacial Ámbito de aplicación Departamento Documento normativo	Número del documento normativo Fecha del documento normativo Etapa del instrumento de ordenamiento territorial en elaboración Superficie km ² Observaciones	

Tabla 27. Objeto 010206 - Planes locales en elaboración

[◀ VOLVER A TABLA DE OBJETOS](#)

TEMA: Normativa de ordenamiento territorial		CÓDIGO 01
GRUPO: Instrumentos de ordenamiento territorial en elaboración		CÓDIGO 0102
OBJETO	PLANES LOCALES EN ELABORACIÓN	CÓDIGO 10206
DESCRIPCIÓN Área dentro de un departamento para el que se definen criterios particulares de ordenamiento territorial; en proceso de elaboración según la normativa vigente.		
ALIAS	ple	
ATRIBUTOS		
ID del objeto Nombre Alcance espacial Ámbito de aplicación Departamento Documento normativo	Número del documento normativo Fecha del documento normativo Etapa del instrumento de ordenamiento territorial en elaboración Superficie km ² Observaciones	

Tabla 28. Objeto 010207 - Planes interdepartamentales en elaboración

[◀ VOLVER A TABLA DE OBJETOS](#)

TEMA: Normativa de ordenamiento territorial		CÓDIGO 01
GRUPO: Instrumentos de ordenamiento territorial en elaboración		CÓDIGO 0102
OBJETO	PLANES INTERDEPARTAMENTALES EN ELABORACIÓN	CÓDIGO 10207
DESCRIPCIÓN Área de una microrregión compartida por dos o más departamentos, en forma parcial o total, en donde se establece el ordenamiento estructural y detallado del territorio. Tal instrumento está en proceso de elaboración según la normativa vigente.		
ALIAS	pie	
ATRIBUTOS		
ID del objeto Nombre Alcance espacial Ámbito de aplicación Documento normativo	Número del documento normativo Fecha del documento normativo Etapa del instrumento de ordenamiento territorial en elaboración Superficie km ² Observaciones	

Tabla 29. Objeto 010208 - Planes parciales en elaboración

◀ VOLVER A TABLA DE OBJETOS

TEMA: Normativa de ordenamiento territorial		CÓDIGO 01
GRUPO: Instrumentos de ordenamiento territorial en elaboración		CÓDIGO 0102
OBJETO	PLANES PARCIALES EN ELABORACIÓN	CÓDIGO 10208
DESCRIPCIÓN Áreas identificadas por el Plan Local u otro instrumento para actuaciones específicas, en proceso de elaboración según la normativa vigente.		
ALIAS	ppe	
ATRIBUTOS		
ID del objeto Nombre Alcance espacial Ámbito de aplicación Departamento Documento normativo	Número del documento normativo Fecha del documento normativo Etapa del instrumento de ordenamiento territorial en elaboración Superficie km ² Observaciones	

Tabla 30. Objeto 010209 - Planes sectoriales en elaboración

◀ VOLVER A TABLA DE OBJETOS

TEMA: Normativa de ordenamiento territorial		CÓDIGO 01
GRUPO: Instrumentos de ordenamiento territorial en elaboración		CÓDIGO 0102
OBJETO	PLANES SECTORIALES EN ELABORACIÓN	CÓDIGO 10209
DESCRIPCIÓN Área de regulación detallada de temas específicos en el marco de un Plan Local o de otro instrumento para el ordenamiento de aspectos territoriales de políticas y proyectos sectoriales con impacto estructurante. Tal instrumento está en proceso de elaboración según la normativa vigente.		
ALIAS	pse	
ATRIBUTOS		
ID del objeto Nombre Alcance espacial Ámbito de aplicación Departamento Documento normativo	Número del documento normativo Fecha del documento normativo Etapa del instrumento de ordenamiento territorial en elaboración Superficie km ² Observaciones	

Tabla 31. Objeto 010210 - Programas de actuación integrada en elaboración [◀ VOLVER A TABLA DE OBJETOS](#)

TEMA: Normativa de ordenamiento territorial		CÓDIGO 01
GRUPO: Instrumentos de ordenamiento territorial en elaboración		CÓDIGO 0102
OBJETO	PROGRAMAS DE ACTUACIÓN INTEGRADA EN ELABORACIÓN	CÓDIGO 10210
DESCRIPCIÓN Ámbito geográfico para la transformación de sectores acotados de suelo categoría urbana, suburbana o con el atributo de potencialmente transformable; en proceso de elaboración según lo establece la normativa vigente.		
ALIAS	paie	
ATRIBUTOS		
ID del objeto Nombre Alcance espacial Ámbito de aplicación Departamento Documento normativo	Número del documento normativo Fecha del documento normativo Etapa del instrumento de ordenamiento territorial en elaboración Superficie km ² Observaciones	

Tabla 32. Objeto 010211 - Inventarios, catálogos y otros instrumentos de protección de bienes y servicios en elaboración [◀ VOLVER A TABLA DE OBJETOS](#)

TEMA: Normativa de ordenamiento territorial		CÓDIGO 01
GRUPO: Instrumentos de ordenamiento territorial en elaboración		CÓDIGO 0102
OBJETO	INVENTARIOS, CATÁLOGOS Y OTROS INSTRUMENTOS DE PROTECCIÓN DE BIENES Y SERVICIOS EN ELABORACIÓN	CÓDIGO 010211
DESCRIPCIÓN Área en la que se identifica y determina el régimen de protección para las construcciones, conjunto de edificaciones, espacios públicos, sectores territoriales o zonas de paisaje donde las intervenciones se someten a requisitos restrictivos con el fin de asegurar su conservación o preservación. Tal instrumento está en proceso de elaboración según la normativa vigente.		
ALIAS	icipbse	
ATRIBUTOS		
ID del objeto Nombre Alcance espacial Ámbito de aplicación Departamento Documento normativo	Número del documento normativo Fecha del documento normativo Etapa del instrumento de ordenamiento territorial en elaboración Superficie km ² Observaciones	

4.1.4 Objetos incluidos en el tema 0103

Tabla 33. Objeto 010301 - Zonificación del suelo

[◀ VOLVER A TABLA DE OBJETOS](#)

TEMA: Normativa de ordenamiento territorial		CÓDIGO 01
GRUPO: Categorización y zonificación del suelo		CÓDIGO 0103
OBJETO	ZONIFICACIÓN DEL SUELO	CÓDIGO 10301
DESCRIPCIÓN Área definida por un instrumento de ordenamiento territorial con la finalidad de establecer normas específicas de ocupación del territorio.		
ALIAS	zonisuel	
ATRIBUTOS		
ID del objeto	Suelo potencialmente transformable	
Nombre	Superficie km ²	
	Observaciones	

Tabla 34. Objeto 010302 - Categorización del suelo

[◀ VOLVER A TABLA DE OBJETOS](#)

TEMA: Normativa de ordenamiento territorial		CÓDIGO 01
GRUPO: Categorización y zonificación del suelo		CÓDIGO 0103
OBJETO:	CATEGORIZACIÓN DEL SUELO	CÓDIGO 10302
DESCRIPCIÓN Área definida por un instrumento de ordenamiento territorial para el cual se determina un régimen jurídico, tributario y modo de ocupación del territorio.		
ALIAS	catesuel	
ATRIBUTOS		
ID del objeto	Suelo potencialmente transformable	
Nombre de la categoría del suelo	Superficie km ²	
Nombre de la subcategoría del suelo	Observaciones	
Departamento		

Tabla 35. Objeto 010401 - Medidas cautelares

[◀VOLVER A TABLA DE OBJETOS](#)

TEMA: Normativa de ordenamiento territorial		CÓDIGO 01
GRUPO: Disposiciones transitorias		CÓDIGO 0104
OBJETO	MEDIDAS CAUTELARES	CÓDIGO 10401
DESCRIPCIÓN Área sujeta a suspensión de las autorizaciones de uso, fraccionamiento, urbanización, construcción o demolición, en territorios estratégicos o de oportunidad. Caduca con la aprobación del instrumento respectivo.		
ALIAS	medicauts	
ATRIBUTOS		
ID del instrumento	Superficie km ²	
Nombre	Observaciones	

4.2 Tema 02. Monitoreo territorial

Figura 04. Estructura del tema Monitoreo territorial

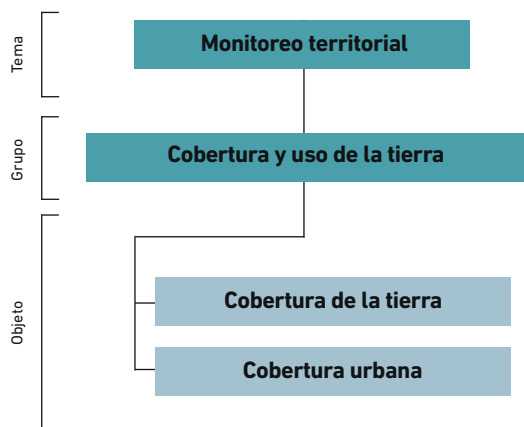


Tabla 36. Cuadro resumen general del Catálogo de objetos del tema 02

TEMA	GRUPO	OBJETOS	
Monitoreo Territorial - 02 -	Cobertura y uso de la Tierra - 0201 -	020101 020102	Cobertura de la Tierra Cobertura urbana

Tabla 37. Tema 02 – Monitoreo territorial

TEMA	
NOMBRE	MONITOREO TERRITORIAL
CÓDIGO	02
DESCRIPCIÓN	Análisis de la evolución de los procesos físicos, biofísicos y antrópicos desarrollados sobre la cubierta terrestre.
ALIAS	moniterr
CONJUNTO	Cobertura y uso de la Tierra

4.2.1 Grupos incluidos en el tema 02

Tabla 38. Grupo 0201 - Cobertura y uso de la Tierra

GRUPO	
NOMBRE	COBERTURA Y USO DE LA TIERRA
CÓDIGO	0201
DESCRIPCIÓN	Identificación y categorización de la superficie terrestre en base a elementos físicos, biofísicos y antrópicos.
ALIAS	cut
CONJUNTO	Cobertura de la Tierra Cobertura urbana

4.2.2 Objetos incluidos en el grupo 0201

Tabla 39. Objeto 020101 - Cobertura de la Tierra

[◀ VOLVER A TABLA DE OBJETOS](#)

TEMA: Monitoreo territorial		CÓDIGO 02
GRUPO: Cobertura y uso de la Tierra		CÓDIGO 0201
OBJETO	COBERTURA DE LA TIERRA	CÓDIGO 20101
DESCRIPCIÓN Caracterización de los elementos de la cobertura de la Tierra mediante un sistema estandarizado y exhaustivo, diseñado por la Organización de las Naciones Unidas para la Alimentación y la Agricultura (FAO).		
ALIAS	cobetier	
ATRIBUTOS		
Nivel 1 de la clasificación de la Cobertura de la Tierra	Nivel 5 de la clasificación de la Cobertura de la Tierra	
Nivel 2 de la clasificación de la Cobertura de la Tierra	Nivel 6 de la clasificación de la Cobertura de la Tierra	
Nivel 3 de la clasificación de la Cobertura de la Tierra	Nivel 7 de la clasificación de la Cobertura de la Tierra	
Nivel 4 de la clasificación de la Cobertura de la Tierra		

Tabla 40. Objeto 020102 – Cobertura urbana

[◀VOLVER A TABLA DE OBJETOS](#)

TEMA: Monitoreo territorial		CÓDIGO 02
GRUPO: Cobertura y uso de la Tierra		CÓDIGO 0201
OBJETO	COBERTURA URBANA	CÓDIGO 20102
DESCRIPCIÓN Área con alta concentración de personas, infraestructura y servicios para satisfacer las necesidades de aquellas.		
ALIAS	cobeurba	
ATRIBUTOS		
Tipo de la cobertura del suelo urbano		

4.3 Tema 03. Hábitat y vivienda

Figura 05. Estructura del tema Hábitat y vivienda

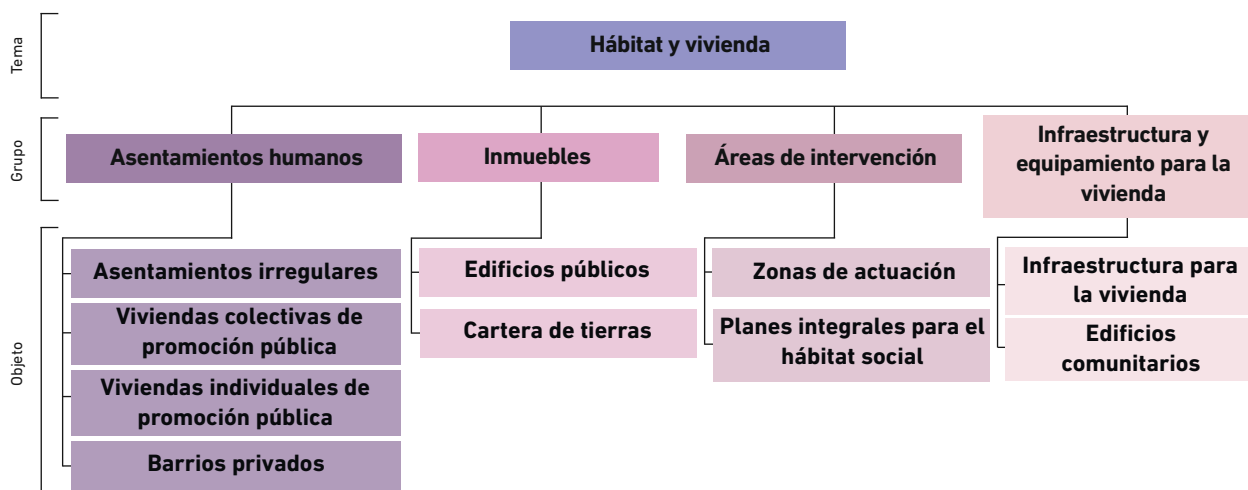


Tabla 41. Cuadro resumen general del Catálogo de objetos del tema 03

TEMA	GRUPO	CODIGO	OBJETO
HÁBITAT Y VIVIENDA - 03 -	Asentamientos humanos - 0301 -	030101 030102 030103 030104	Asentamientos irregulares Viviendas colectivas de promoción pública Viviendas individuales de promoción pública Barrios privados
	Inmuebles - 0302 -	030201 030202	Edificios públicos Cartera de tierras
	Áreas de intervención - 0303 -	030301 030302	Zonas de actuación Planes integrales para el hábitat social
	Infraestructura y equipamiento para la vivienda - 0304 -	030401 030402	Infraestructura para la vivienda Edificios comunitarios

Tabla 42. Tema 03 - Hábitat y vivienda

TEMA	
NOMBRE	HÁBITAT Y VIVIENDA
CÓDIGO	03
DESCRIPCIÓN	Conjunto de factores, materiales e inmateriales, que hacen posible las diversas formas de habitar el entorno por parte de las personas.
ALIAS	habivivi
CONJUNTO	Asentamientos humanos Inmuebles públicos Áreas de intervención Infraestructura y equipamiento para la vivienda

4.3.1 Grupos incluidos en el tema 03

Tabla 43. Grupo 0301 - Asentamientos humanos

GRUPO	
NOMBRE	ASENTAMIENTOS HUMANOS
CÓDIGO	0301
DESCRIPCIÓN	Forma de habitar el territorio donde los individuos se establecen de manera planificada o espontánea a través de una o varias viviendas.
ALIAS	asenhumas
CONJUNTO	Asentamientos irregulares Viviendas colectivas de promoción pública Viviendas individuales de promoción pública Barrios privados

Tabla 44. Grupo 0302 - Inmuebles

GRUPO	
NOMBRE	INMUEBLES PÚBLICOS
CÓDIGO	0302
DESCRIPCIÓN	Bienes públicos, caracterizados por su posición fija sobre el territorio, que son propiedad del Estado.
ALIAS	inmupubls
CONJUNTO	Edificios públicos Cartera de tierras

Tabla 45. Grupo 0303 - Áreas de intervención

GRUPO	
NOMBRE	ÁREAS DE INTERVENCIÓN
CÓDIGO	0303
DESCRIPCIÓN	Zona de destino de acciones derivadas de la planificación de planes o proyectos de vivienda y hábitat por parte de organismos públicos.
ALIAS	areainte
CONJUNTO	Zonas de actuación Planes integrales para el hábitat social

Tabla 46. Grupo 0304 - Infraestructura y equipamiento para la vivienda

GRUPO	
NOMBRE	INFRAESTRUCTURA Y EQUIPAMIENTO PARA LA VIVIENDA
CÓDIGO	0304
DESCRIPCIÓN	Estructuras asociadas a la vivienda y el hábitat que favorecen su uso.
ALIAS	iev
CONJUNTO	Infraestructura para la vivienda Edificios comunitarios

4.3.2 Objetos incluidos en el grupo 0301

Tabla 47. Objeto 030101 - Asentamientos irregulares

[◀ VOLVER A TABLA DE OBJETOS](#)

TEMA: Hábitat y vivienda		CÓDIGO 03
GRUPO: Asentamientos humanos		CÓDIGO 0301
OBJETO	ASENTAMIENTOS IRREGULARES	CÓDIGO 030101
DESCRIPCIÓN Agrupamiento de más de 10 viviendas, ubicado en terrenos públicos o privados, construido sin autorización del propietario del predio.		
ALIAS	asenirres	
ATRIBUTOS		
ID del objeto Nombre Departamento Localidad Año de conformación	Población censal Fecha del censo Viviendas censales Hogares censales Dominio Observaciones	

Tabla 48. Objeto 030102 - Viviendas colectivas de promoción pública

[◀ VOLVER A TABLA DE OBJETOS](#)

TEMA: Hábitat y vivienda		CÓDIGO 03
GRUPO: Asentamientos humanos		CÓDIGO 0301
OBJETO	VIVIENDAS COLECTIVAS DE PROMOCIÓN PÚBLICA	CÓDIGO 030102
DESCRIPCIÓN Grupos de viviendas fomentadas por algún organismo público, que por sus características físicas y organizativas conforman una unidad territorial bajo una denominación común.		
ALIAS	vcpp	
ATRIBUTOS		
ID del objeto Nombre Departamento Localidad Padrón matriz	Padrón Dirección Código conjunto habitacional Cantidad de viviendas Sistema constructivo	

Tabla 49. Objeto 030103 – Viviendas individuales de promoción pública

[◀VOLVER A TABLA DE OBJETOS](#)

TEMA: Hábitat y vivienda		CÓDIGO 03
GRUPO: Asentamientos humanos		CÓDIGO 0301
OBJETO	VIVIENDAS INDIVIDUALES DE PROMOCIÓN PÚBLICA	CÓDIGO 030103
DESCRIPCIÓN Estructura fomentada por algún organismo público, con la finalidad de servir como alojamiento estable para personas.		
ALIAS	vipp	
ATRIBUTOS		
ID del objeto Nombre Departamento Localidad Padrón matriz Padrón Dirección Código conjunto habitacional	Sistema constructivo Estado del terreno Organismo ejecutor Nombre del programa Número del programa Fecha de inicio de obra Fecha de entrega de obra Observaciones	

Tabla 50. Objeto 030104 – Barrios privados

[◀VOLVER A TABLA DE OBJETOS](#)

TEMA: Hábitat y vivienda		CÓDIGO 03
GRUPO: Asentamientos humanos		CÓDIGO 0301
OBJETO	BARRIOS PRIVADOS	CÓDIGO 030104
DESCRIPCIÓN Área residencial desarrollada fuera del Sistema Público de Vivienda, delimitada por cerramiento perimetral, con restricciones de acceso mediante controles de seguimiento y vigilancia. Cuenta con un diseño urbanístico preestablecido y parcelas privadas relacionadas funcionalmente. Presenta vías de circulación vehicular internas, bienes inmuebles y servicios que son objetos de copropiedad y coadministración.		
ALIAS	barrpriv	
ATRIBUTOS		
ID del objeto Departamento Localidad Año de fraccionamiento Padrón matriz	Estado de avance del plan o proyecto Régimen de propiedad Superficie en Km ² Observaciones	

4.3.3 Objetos incluidos en el grupo 0302

Tabla 51. Objeto 030201 - Edificios públicos

[◀ VOLVER A TABLA DE OBJETOS](#)

TEMA: Hábitat y vivienda		CÓDIGO 03
GRUPO: Inmuebles		CÓDIGO 0302
OBJETO	EDIFICIOS PÚBLICOS	CÓDIGO 030201
DESCRIPCIÓN Edificación propiedad de un organismo público.		
ALIAS	edifpubls	
ATRIBUTOS		
ID del objeto Departamento Localidad Padrón	Dirección Nombre Organismo administrador Observaciones	

Tabla 52. Objeto 030202 - Cartera de tierras

[◀ VOLVER A TABLA DE OBJETOS](#)

TEMA: Hábitat y vivienda		CÓDIGO 03
GRUPO: Inmuebles		CÓDIGO 0302
OBJETO	CARTERA DE TIERRAS	CÓDIGO 030202
DESCRIPCIÓN Inmuebles no edificados, o con edificaciones inadecuadas, propiedad de un organismo público, factibles de ser utilizados en la construcción de viviendas o para mejoras del hábitat.		
ALIAS	carttiers	
ATRIBUTOS		
ID del objeto Departamento Localidad Padrón Dirección	Nombre Estado del terreno Superficie km ² Organismo administrador Observaciones	

4.3.4 Objetos incluidos en el grupo 0303

Tabla 53. Objeto 030301 - Zonas de actuación

[◀VOLVER A TABLA DE OBJETOS](#)

TEMA: Hábitat y vivienda		CÓDIGO 03
GRUPO: Áreas de intervención		CÓDIGO 0303
OBJETO	ZONAS DE ACTUACIÓN	CÓDIGO 030301
DESCRIPCIÓN Áreas donde un organismo público interviene con la finalidad de proporcionar mejoras en el hábitat o soluciones habitacionales.		
ALIAS	zonaactu	
ATRIBUTOS		
ID del objeto Departamento Localidad Padrón Dirección	Cantidad de soluciones habitacionales Organismo administrador Observaciones	

Tabla 54. Objeto 030302 - Planes integrales para el hábitat social

[◀VOLVER A TABLA DE OBJETOS](#)

TEMA: Hábitat y vivienda		CÓDIGO 03
GRUPO: Áreas de intervención		CÓDIGO 0303
OBJETO	PLANES INTEGRALES PARA EL HÁBITAT SOCIAL	CÓDIGO 030302
DESCRIPCIÓN Área donde uno o más organismos públicos analizan o proyectan brindar soluciones de vivienda, infraestructura o servicios.		
ALIAS	pihs	
ATRIBUTOS		
ID del objeto Departamento Localidad	Nombre Organismo administrador Estado de avance del plan o proyecto Observaciones	

4.3.5 Objetos incluidos en el grupo 0304

Tabla 55. Objeto 030401 - Infraestructura para la vivienda

[◀ VOLVER A TABLA DE OBJETOS](#)

TEMA: Hábitat y vivienda		CÓDIGO 03
GRUPO: Infraestructura y equipamiento para la vivienda		CÓDIGO 0304
OBJETO	INFRAESTRUCTURA PARA LA VIVIENDA	CÓDIGO 030401
DESCRIPCIÓN Estructuras que tienen por finalidad brindar servicios a las viviendas construidas por organismos públicos.		
ALIAS	infrurba	
ATRIBUTOS		
ID del objeto Departamento Localidad	Organismo administrador Observaciones	

Tabla 56. Objeto 030402 - Edificios comunitarios

[◀ VOLVER A TABLA DE OBJETOS](#)

TEMA: Hábitat y vivienda		CÓDIGO 03
GRUPO: Infraestructura y equipamiento para la vivienda		CÓDIGO 0304
OBJETO	EDIFICIOS COMUNITARIOS	CÓDIGO 30402
DESCRIPCIÓN Edificación destinada a albergar actividades sociales o de servicios, asociada a viviendas colectivas de promoción pública.		
ALIAS	infrvivi	
ATRIBUTOS		
ID del objeto Departamento Localidad Padrón	Nombre Año de construcción Observaciones	

4.4 Lista de atributos

A continuación, se describen los atributos con sus características.

◀ VOLVER A TABLA DE OBJETOS

CONCEPTO	ALIAS	DESCRIPCIÓN	TIPO DE DATO	LONGITUD	PRECISIÓN	UNIDAD DE MEDIDA	DOMINIO
Alcance espacial	alcaespa	Delimitación específica del ámbito de aplicación del instrumento de ordenamiento territorial.	Texto	50	No aplica	No aplica	Texto libre
Ámbito de aplicación	ambiapli	Nivel de actuación de los instrumentos de ordenamiento territorial.	Texto	50	No aplica	No aplica	<ul style="list-style-type: none"> • Nacional • Regional • Departamental • Local
Año de conformación	añoconf	Año de identificación del asentamiento irregular.	Número	4	0	aaaa	Números enteros
Año de construcción	añocons	Año de fin de obra.	Número	4	0	aaaa	Números enteros
Año de fraccionamiento	añofrac	Año de loteo del terreno.	Número	4	0	aaaa	Números enteros
Cantidad de dormitorios	cantdorms	Número de habitaciones de la vivienda destinadas para dormir.	Número	1	0	No aplica	Números enteros de 0 a 9
Cantidad de soluciones habitacionales	csh	Número de intervenciones para la mejora de la vivienda.	Número	4	0	No aplica	Números enteros
Cantidad de viviendas	cantvavis	Número de viviendas existentes en unidad territorial.	Número	5	0	No aplica	Números enteros

CONCEPTO	ALIAS	DESCRIPCIÓN	TIPO DE DATO	LONGITUD	PRECISIÓN	UNIDAD DE MEDIDA	DOMINIO
Código del conjunto habitacional	cch	Código que identifica al conjunto habitacional.	Texto	10	No aplica	No aplica	Números enteros
Departamento	depa	Nombre de la unidad territorial de carácter político administrativo de segundo nivel de gobierno.	Texto	14	No aplica	No aplica	<ul style="list-style-type: none"> •Artigas •Canelones •Cerro Largo •Colonia •Durazno •Flores •Florida •Lavalleja •Maldonado •Montevideo •Paysandú •Río Negro •Rivera •Rocha •Salto •San José •Soriano •Tacuarembó •Treinta y Tres
Dirección	dire	Ubicación geográfica de un acceso a un lote de uso privado desde una vía de circulación pública según el Modelo de Direcciones Geográficas del Uruguay (IDEUY).	Texto	254	No aplica	No aplica	Texto libre
Documento normativo	docunorm	Tipo de documento de carácter legal por el cual queda aprobado el instrumento de ordenamiento territorial.	Texto	50	No aplica	No aplica	<ul style="list-style-type: none"> •Decreto •Resolución ministerial
Dominio	domi	Entidad que tiene el derecho sobre el predio donde se asienta el objeto.	Texto	50	No aplica	No aplica	<ul style="list-style-type: none"> •Pública •Privada
Estado de avance del plan o proyecto	eapp	Fase actual en la que se encuentra el desarrollo de la obra.	Texto	50	No aplica	No aplica	<ul style="list-style-type: none"> •Cancelado •Comprometido •Detenido •En obra •Programado •Terminado •Sin dato

CONCEPTO	ALIAS	DESCRIPCIÓN	TIPO DE DATO	LONGITUD	PRECISIÓN	UNIDAD DE MEDIDA	DOMINIO
Estado del terreno	estaterr	Nivel de situación del predio con respecto a mejoras.	Texto	50	No aplica	No aplica	<ul style="list-style-type: none"> •Apto •Apto con condiciones •No apto •En evaluación
Etapas de los instrumentos de ordenamiento territorial en elaboración	eiote	Fase en la que se encuentra el instrumento en el proceso orientado a la aprobación de éste.	Texto	50	No aplica	No aplica	<ul style="list-style-type: none"> •Comunicación de inicio •Puesta de manifiesto •Aprobación previa •Audiencia pública •Aprobación de la evaluación ambiental estratégica •Informe de correspondencia
Fecha de entrega de obra	feo	Fecha de finalización de obra.	Fecha	10	No aplica	aaaa-mm-dd	
Fecha de inicio de obra	fio	Fecha de comienzo de las obras.	Fecha	10	No aplica	aaaa-mm-dd	
Fecha de revisión	fechrevi	Fecha de modificación de la versión anterior de la norma vigente.	Número	10	No aplica	aaaa-mm-dd	
Fecha del censo	fehcens	Fecha de los datos del censo en el asentamiento.	Número	10	No aplica	aaaa-mm-dd	
Fecha del documento normativo	fdn	Fecha de promulgación de la norma que aprueba el instrumento de ordenamiento territorial.	Fecha	10	No aplica	aaaa-mm-dd	
Hogares censales	hogacenss	Número de hogares identificados en el relevamiento censal del asentamiento.	Número	4	0	No aplica	Números enteros
ID del instrumento	idinst	Codificación única numérica que identifica el instrumento de ordenamiento en la base de datos de Dinot.	Número	5	0	No aplica	Números enteros

CONCEPTO	ALIAS	DESCRIPCIÓN	TIPO DE DATO	LONGITUD	PRECISIÓN	UNIDAD DE MEDIDA	DOMINIO
ID del objeto	idobjt	Codificación única numérica que identifica las entidades del objeto geográfico.	Número	5	0	No aplica	Números enteros
Localidad	loca	Nombre del área poblada, definida por los gobiernos departamentales.	Texto	254	No aplica	No aplica	Texto libre
Nivel 1 de la clasificación de la Cobertura de la Tierra	N1CCT	Tipos de cobertura del primer nivel de la clasificación de la cobertura terrestre.	Texto	50	No aplica	No aplica	<ul style="list-style-type: none"> •Área no Vegetada (AnV) •Área Vegetada (AV)
Nivel 2 de la clasificación de la Cobertura de la Tierra	N2CCT	Tipos de cobertura del segundo nivel de la clasificación de la cobertura terrestre.	Texto	100	No aplica	No aplica	<ul style="list-style-type: none"> •Agua(Ag) •Área no vegetada terrestre (AnVTe) •Vegetación cultivada (VC) •Vegetación natural y semi-natural (VNsN)
Nivel 3 de la clasificación de la Cobertura de la Tierra	N3CCT	Tipos de cobertura del tercer nivel de la clasificación de la cobertura terrestre.	Texto	100	No aplica	No aplica	<ul style="list-style-type: none"> •Cuerpos de agua (Ag_e) •Cursos de agua (Ag_c) •Cultivos forestales (CF) •Cultivos herbáceos (CH) •Superficie artificial (SA) •Superficie natural (SN) •Vegetación natural y semi-natural acuática (VNsNAc) •Vegetación natural y semi-natural terrestre (VNsNTe)

CONCEPTO	ALIAS	DESCRIPCIÓN	TIPO DE DATO	LONGITUD	PRECISIÓN	UNIDAD DE MEDIDA	DOMINIO
Nivel 4 de la clasificación de la Cobertura de la Tierra	N4CCT	Tipos de cobertura del cuarto nivel de la clasificación de la cobertura terrestre.	Texto	100	No aplica	No aplica	<ul style="list-style-type: none"> •Áreas construidas lineales (AC_l) •Áreas construidas no lineales (AC_nl) •Áreas desnudas (AD) •Cursos de agua artificial (Ag_c_A) •Cursos de agua natural (Ag_c_N) •Cuerpos de agua artificial (Ag_e_A) •Cuerpos de agua natural (Ag_e_N) •Plantaciones frutales (CF_Fr) •Plantación forestal (CF_PF) •Cultivos medianos y grandes (CH_g) •Cultivos pequeños (CH_p) •Sitios de extracción (SExt) •Vegetación acuática dominada por herbáceas (VNsNAc_He) •Vegetación terrestre dominada por arbustos (VNsNTe_Ar) •Vegetación terrestre dominada por árboles (VNsNTe_Arb) •Vegetación terrestre dominada por herbáceas (VNsNTe_He)

CONCEPTO	ALIAS	DESCRIPCIÓN	TIPO DE DATO	LONGITUD	PRECISIÓN	UNIDAD DE MEDIDA	DOMINIO
Nivel 5 de la clasificación de la Cobertura de la Tierra	N5CCT	Tipos de cobertura del quinto nivel de la clasificación de la cobertura terrestre.	Texto	50	No aplica	No aplica	<ul style="list-style-type: none"> •Arena (A) •Infraestructuras (AC_inf) •Áreas construidas lineales (AC_l) •Cursos de agua artificial (Ag_c_A) •Cursos de agua natural (Ag_c_N) •Cuerpos de agua artificial (Ag_e_A) •Cuerpos de agua natural (Ag_e_N) •Arbustal (Ar) •Arbustal con pastos (Ar_he) •Bosque natural denso (BN) •Bosque natural disperso (BN_d) •Cultivos de invierno (Cg_inv) •Cultivos de invierno y verano (Cg_inv_ver) •Cultivos perennes (Cg_Pe) •Cultivos de verano (Cg_ver) •Cultivos pequeños (CH_p) •Plantaciones frutales medianas y grandes (Fr_g) •Plantaciones frutales pequeñas (Fr_p) •Pastizal/ Pradera (He) •Vegetación natural temporal/ estacionalmente anegada (He_ein) •Vegetación natural permanentemente inundada (He_in) •Vegetación psamófila (He_ps) •Plantaciones madereras (Pf_mdr) •Bosque de protección (Pf_pr) •Roca consolidada (RC) •Suelo desnudo (SD) •Canteras (SExt_ca) •Minas (SExt_mi) •Urbano denso (Ur) •Urbano disperso (Ur_d)

CONCEPTO	ALIAS	DESCRIPCIÓN	TIPO DE DATO	LONGITUD	PRECISIÓN	UNIDAD DE MEDIDA	DOMINIO
Nivel 6 de la clasificación de la Cobertura de la Tierra	N6CCT	Tipos de cobertura del sexto nivel de la clasificación de la cobertura terrestre.	Texto	100	No aplica	No aplica	<ul style="list-style-type: none"> •Aeropuertos/ Aeródromos (AC_Inf_Ae) •Arbustal (Ar) •Arbustal con pastos (Ar_he) •Áreas construidas lineales (AC_l) •Áreas industriales (AC_Inf_Ind) •Arena de playa (A_p) •Bosque de abrigo y sombra (PF_ma) •Bosque nativo de galería (BN_G) •Bosque nativo de galería disperso (BN_G_d) •Bosque nativo de parque (BN_P) •Bosque nativo serrano y de quebrada (BN_S) •Bosque nativo serrano y de quebrada disperso (BN_S_d) •Canales (Ag_c_A_ca) •Canteras (SExt_ca) •Citrus medianos y grandes (Fr_g_ci) •Citrus pequeños (Fr_p_ci) •Cuerpos de agua artificial (Ag_e_A) •Cuerpos de agua natural (Ag_e_N) •Cultivo de invierno de secano (Cg_inv_s) •Cultivo de invierno irrigado (Cg_inv_r) •Cultivo de invierno y verano de secano (Cg_inv_ver_s) •Cultivo de invierno y verano irrigado (Cg_inv_ver_r) •Cultivo de verano de secano (Cg_ver_s) •Cultivo de verano irrigado (Cg_ver_r) •Cultivos pequeños (CH_p) •Infraestructura deportiva (AC_Inf_D) •Minas (SExt_mi) •Olivos medianos y grandes (Fr_g_ol) •Olivos pequeños (Fr_p_ol) •Otras áreas arenosas (A_o) •Otros frutales medianos y grandes (Fr_g_of) •Otros frutales pequeños (Fr_p_of) •Palmar (Pa) •Palmar disperso (Pa_d) •Pastizal con afloramiento rocoso (He_R) •Pastizal con palmeras (He_Pa) •Pasturas (C_Pn_pas) •Plantación costera (PF_co) •Plantación forestal de eucaliptus (PF_e)

CONCEPTO	ALIAS	DESCRIPCIÓN	TIPO DE DATO	LONGITUD	PRECISIÓN	UNIDAD DE MEDIDA	DOMINIO
Nivel 6 de la clasificación de la Cobertura de la Tierra (cont)	N6CCT (cont)	Tipos de cobertura del sexto nivel de la clasificación de la cobertura terrestre (cont).	Texto (cont)	100 (cont)	No aplica (cont)	No aplica (cont)	(cont) <ul style="list-style-type: none"> •Plantación forestal de pino (PF_p) •Plantación forestal mixta o desconocida (PF_mx_de) •Pradera con árboles (Pa_d) •Puertos (AC_Inf_P) •Ríos, arroyos y/o cañadas (Ag_c_N_r) •Roca consolidada (RC) •Suelo desnudo (SD) •Urbano denso (Ur) •Urbano disperso y cultivos (Ur_d_C) •Urbano disperso y pastizal (Ur_d_He) •Urbano disperso y plantaciones (Ur_d_PF) •Vegetación natural permanentemente inundada (He_in) •Vegetación natural temporal/ estacionalmente anegada (He_ein) •Vegetación psamófila (He_ps)
Nivel 7 de la clasificación de la Cobertura de la Tierra	N7CCT	Tipos de cobertura del séptimo nivel de la clasificación de la cobertura terrestre.	Texto	100	No aplica	No aplica	<ul style="list-style-type: none"> •Aeropuertos/ Aeródromos (AC_Inf_Ae) •Arbustal (Ar) •Arbustal con pastos (Ar_he) •Áreas construidas lineales AC_l) •Áreas industriales (AC_Inf_Ind) •Arena de playa (A_p) •Bosque de abrigo y sombra (PF_ma) •Bosque nativo de galería (BN_G) •Bosque nativo de galería disperso (BN_G_d) •Bosque nativo de parque (BN_P) •Bosque nativo serrano y de quebrada (BN_S) •Bosque nativo serrano y de quebrada disperso (BN_S_d) •Canales (Ag_c_A_ca) •Canteras (SExt_ca) •Citrus medianos y grandes (Fr_g_ci) •Citrus pequeños (Fr_p_ci) •Cuerpos de agua artificial (Ag_e_A) •Cuerpos de agua natural (Ag_e_N)

CONCEPTO	ALIAS	DESCRIPCIÓN	TIPO DE DATO	LONGITUD	PRECISIÓN	UNIDAD DE MEDIDA	DOMINIO
Nivel 7 de la clasificación de la Cobertura de la Tierra (cont)	N7CCT (cont)	Tipos de cobertura del séptimo nivel de la clasificación de la cobertura terrestre (cont).	Texto (cont)	100 (cont)	No aplica (cont)	No aplica (cont)	(cont) <ul style="list-style-type: none"> •Cultivo de arroz (Cg_a) •Cultivo de caña de azúcar (Cg_c) •Cultivo de cebada de secano (Cg_ce_s) •Cultivo de cebada irrigado (Cg_ce_s) •Cultivo de colza de secano (Cg_cl_s) •Cultivo de colza irrigado (Cg_cl_r) •Cultivo de girasol de secano (Cg_gs_s) •Cultivo de girasol irrigado (Cg_gs_s) •Cultivo de maíz de secano (Cg_m_s) •Cultivo de maíz irrigado (Cg_m_r) •Cultivo de soja de secano (Cg_sj_s) •Cultivo de soja irrigado (Cg_sj_r) •Cultivo de sorgo de secano (Cg_sg_s) •Cultivo de sorgo irrigado (Cg_sg_r) •Cultivo de trigo de secano (Cg_tr_s) •Cultivo de trigo irrigado (Cg_tr_r) •Cultivos pequeños (CH_p) •Doble cultivo de secano (Cg_dc_s) •Doble cultivo irrigado (Cg_dc_r) •Infraestructura deportiva (AC_Inf_D) •Minas (SExt_mi) •Olivos medianos y grandes (Fr_g_ol) •Olivos pequeños (Fr_p_ol) •Otras áreas arenosas (A_o) •Otros cultivos de invierno de secano (Cg_otr_inv_s) •Otros cultivos de invierno irrigados (Cg_otr_inv_r) •Otros cultivos de verano de secano (Cg_otr_ver_s) •Otros cultivos de verano irrigados (Cg_ce_r) •Otros frutales medianos y grandes (Fr_g_of) •Otros frutales pequeños (Fr_p_of) •Palmar (Pa) •Palmar disperso (Pa_d) •Pastizal con afloramiento rocoso (He_R) •Pastizal con palmeras (He_Pa) •Pasturas (C_Pn_pas) •Plantación costera (PF_co) •Plantación forestal de eucaliptus (PF_e) •Plantación forestal de Pino (PF_p) •Plantación forestal desconocida (PF_de) •Plantación forestal mixta (PF_mx) •Pradera con árboles (Pa_d) •Puertos (AC_Inf_P)

CONCEPTO	ALIAS	DESCRIPCIÓN	TIPO DE DATO	LONGITUD	PRECISIÓN	UNIDAD DE MEDIDA	DOMINIO
Nivel 7 de la clasificación de la Cobertura de la Tierra (cont)	N7CCT (cont)	Tipos de cobertura del séptimo nivel de la clasificación de la cobertura terrestre (cont).	Texto (cont)	100 (cont)	No aplica (cont)	No aplica (cont)	(cont) <ul style="list-style-type: none"> •Ríos, arroyos y/o cañadas (Ag_c_N_r) •Roca consolidada (RC) •Suelo desnudo (SD) •Urbano denso (Ur) •Urbano disperso y cultivos (Ur_d_C) •Urbano disperso y pastizal (Ur_d_He) •Urbano disperso y plantaciones (Ur_d_Pf) •Vegetación natural permanentemente inundada (He_in) •Vegetación natural temporal/ estacionalmente anegada (He_ein) •Vegetación psamófila (He_ps) •Verdeo anual de secano (Cg_vrd_s) •Verdeo anual irrigado (Cg_vrd_r)
Nombre	nomb	Denominación de cada entidad del objeto geográfico.	Texto	254	No aplica	No aplica	Texto libre
Nombre de la categoría del suelo	ncs	Denominación de la categoría del suelo asignada por un IOT.	Texto	9	No aplica	No aplica	<ul style="list-style-type: none"> •Urbano •Suburbano •Rural
Nombre de la subcategoría del suelo	nss	Denominación de la categoría del suelo asignada por un IOT.	Texto	254	No aplica	No aplica	<ul style="list-style-type: none"> •Rural productivo •Rural natural •Urbano consolidado •Urbano no consolidado •Otras
Nombre del programa	nombprog	Denominación del programa que ejecuta el proyecto.	Texto	254	No aplica	No aplica	Texto libre
Nombre del proyecto	nombproy	Denominación del proyecto ejecutado.	Texto	254	No aplica	No aplica	Texto libre
Número del documento normativo	ndn	Número del documento normativo que aprueba el instrumento de ordenamiento.	Texto	9	No aplica	n n n n n / a a a	

CONCEPTO	ALIAS	DESCRIPCIÓN	TIPO DE DATO	LONGITUD	PRECISIÓN	UNIDAD DE MEDIDA	DOMINIO
Número del programa	numeprog	Número que identifica al programa que ejecuta el proyecto.	Texto	254	No aplica	No aplica	Texto libre
Número del proyecto	numepro	Número que identifica al proyecto ejecutado.	Texto	254	No aplica	No aplica	Texto libre
Observaciones	obses	Notas adicionales sobre el dato o información relacionada al objeto geográfico.	Texto	254	No aplica	No aplica	Texto libre
Organismo administrador	orgaadmi	Nombre de la institución que administra el bien.	Texto	254	No aplica	No aplica	Texto libre
Organismo ejecutor	orgaejec	Nombre de la institución que ejecuta el programa o proyecto.	Texto	254	No aplica	No aplica	Texto libre
Padrón	padr	Número del padrón donde se ubica la entidad del objeto.	Texto	254	No aplica	No aplica	Texto libre
Padrón matriz	padrmatr	Número del padrón original, antes de ser fraccionado, sobre el cual se desarrollará el proyecto.	Texto	254	No aplica	No aplica	Texto libre
Población censal	poblens	Cantidad de población residente según el censo.	Número	7	0	No aplica	Números enteros
Régimen de propiedad	regiprop	Tipo de configuración en que se agrupan varias viviendas dentro de un mismo padrón.	Número	5	0	No aplica	<ul style="list-style-type: none"> •Urbanizaciones en propiedad horizontal - UPH •Propiedad horizontal - PH •Propiedad común - PC •Mixto
Sistema constructivo	sistcons	Conjunto de materiales y técnicas característicos de la edificación.	Texto	11	No aplica	No aplica	<ul style="list-style-type: none"> •Tradicional •Liviana •Mixto •Otros
Suelo potencialmente transformable	spt	Propiedad del suelo de modificar su categoría.	Texto	2	No aplica	No aplica	<ul style="list-style-type: none"> •Si •No

CONCEPTO	ALIAS	DESCRIPCIÓN	TIPO DE DATO	LONGITUD	PRECISIÓN	UNIDAD DE MEDIDA	DOMINIO
Superficie km ²	supekm2	Área en kilómetros cuadrados de la entidad del objeto geográfico.	Número	9	2	kilómetros cuadrados	Números racionales
Superficie m ²	supem2	Área en metros cuadrados de la entidad del objeto geográfico.	Número	5	2	metros cuadrados	Números racionales
Tipo de la cobertura del suelo urbano	tcsu	Categoría de la cubierta de áreas urbanas.	Texto	50	No aplica	No aplica	<ul style="list-style-type: none"> •Área construida •Vegetación •Área desnuda •Agua
Viviendas censales	vivicenss	Número de viviendas según censo.	Número		0	No aplica	Números enteros

Bibliografía

- Argentina. Instituto Geográfico Nacional. (2017). Catálogo de objetos geográficos. <https://www.ign.gob.ar/NuestrasActividades/catalogo-de-objetos-geograficos>
- Argentina. IDERA. (2019). Estructura del catálogo de objetos geográficos de IDERA. https://www.idera.gob.ar/images/stories/downloads/catalogo/Descripcion_Catalogo_IDERA_V3.pdf
- Barité, M. (2013). Metodología de Investigación en Terminología. Maestría en Información y Comunicación. PRODIC. Udelar. Primer semestre, 2013.
- Brasil. Ministério da Defesa. (2018). Norma da especificação técnica para aquisição de dados geoespaciais vetoriais (ET-ADGV), versão 3.0. https://bdgex.eb.mil.br/portal/media/adgv/ET-ADGV_3.0_211218.pdf
- Chile. Ministerio de Bienes Nacionales. (2020). Catálogo Nacional de Features. Infraestructura de Datos Geoespaciales de Chile. https://www.ide.cl/descargas/catalogo_nacional_features.pdf
- Colombia. Alcaldía de Santiago de Cali. (2020). Guía metodológica para la construcción de un catálogo de objetos geográficos. https://idesc.cali.gov.co/download/normatividad/guia_catalogo_objetos_geograficos_idesc.pdf
- Colombia. Alcaldía Mayor de Bogotá. (2019). Fundamentos para la catalogación de objetos geográficos. <https://www.ideca.gov.co/sites/default/files/documentacion/cartillafundamentosparalacatalogaciondeobjetosgeograficos10.pdf>
- Colombia. DANE. (2019). Catálogo de objetos geográficos. Marco maestro rural y agropecuario. https://geoportal.dane.gov.co/descargas/mmra/pdf/2019_MMRA_Catalogo_Objeto_V1.pdf
- Colombia. IDEC. (2006). Datos fundamentales de un catálogo de objetos geográficos urbano, versión 1.0. <https://www.alcaldiabogota.gov.co/sisjur/normas/verNormaPDF?i=28128>
- Colombia. Instituto Colombiano de Normas Técnicas y Certificación. (2010). Elaboración catálogo de objeto. http://igacnet2.igac.gov.co/intranet/programacion_files/M14300-01-14V2%20Elaboracion%20catalogo%20de%20objetos%20.pdf
- Costa Rica. Instituto Geográfico nacional. (2020). Catálogo de objetos geográficos para datos fundamentales de Costa Rica, versión 2.0. https://www.snitcr.go.cr/pdfs/normativa_tecnica/NTIG_CR02_11%202020_CATALOGO%20DE%20OBJETOS%20GEOGRAFICOS_RELIEVE_V2.0.pdf
- Ecuador. (2013). Catálogo nacional de objetos geográficos, versión 2.0. https://iedg.sni.gob.ec/geoportal-iedg/documentos/catalogo_nacional_de_objetos_geograficos_v2.pdf
- Ecuador. Gobierno provincial de Napo. (2019). Generación de Catálogos de Objetos para las Direcciones de Ambiente y Productividad. Elaboración de base de datos estructuradas de Ambiente y Producción. https://www.napo.gob.ec/website/phocadownload/lotaip2019/Anexos/Lit.K/268.%20Generacion_Catalogo_Objeto_.pdf
- Ecuador. Secretaría Nacional de Planificación y Desarrollo. (2016). Lineamientos para la implementación del catálogo de objetos institucionales, versión 1.0. https://sni.gob.ec/documents/10180/3347321/2+LINEAMIENTO_CATALOGO_OBJETOS_INSTITUCIONAL.pdf/d9158f0f-170d-4153-8b2e-3ca762e814f1
- Instituto Panamericano de Geografía e Historia. (2021). Catálogo de Objetos Geográficos y Símbolos Multiescala v 1.2. <http://publicaciones.ipgh.org/publicaciones-ocasionales/CATALOGO-DE-OBJETOS-GEOGRAFICOS-Y-SIMBOLOS-MULTIESCALA-V1.2.pdf>
- IIRSA – UNASUR. (2013). Catálogo de objetos geográficos. http://www.iirsa.org/admin_iirsa_web/Uploads/Documents/sig_baires13_anexo5_catalogo_objetos_sig_cosiplan_ecuador.pdf

- Méndez, E. y Huérfano, N. (2017). Determinación de los elementos estructurantes para la elaboración del catálogo de objetos, basados en la metodología de uso de la información geográfica en procesos de ordenamiento territorial del Instituto Geográfico Agustín Codazzi. <https://repository.udistrital.edu.co/bitstream/handle/11349/7877/HuerfanoBarbosaNelsonLeonardo2018.pdf?sequence=1&isAllowed=y>
- Organización Internacional de Normalización. (2005). Metodología para Catalogación de Objetos ISO 19110). https://www.idep.gob.pe/normas/ISO_19110.pdf
- Panamá. IPDE. (2019). Catálogo nacional de objetos geográficos, versión 1.0. http://www.ipde.gob.pa/wp-content/uploads/CatalogoNalObjGeograficos_IPDE_V1.pdf
- Perú. Infraestructura de datos espaciales de la región San Martín. (2018). Catálogo de objetos geográficos de datos fundamentales. <https://geoportal.regionsanmartin.gob.pe/OriArc.pdf?id=108917>
- Perú. Gobierno Regional de San Martín. (2018). Catálogos de objetos geográficos y catálogos de símbolos. <https://geoportal.regionsanmartin.gob.pe/catalogo-objetos>
- RAE. (2005). Diccionario panhispánico de dudas. <https://www.rae.es/dpd/abreviatura>
- Santos, M. (2000). La naturaleza del espacio. Técnica y tiempo. Razón y emoción. Ariel.
- Uruguay. Instituto Nacional de Estadística. (2011). Manual del Jefe. Disponible en: https://www.ine.gub.uy/c/document_library/get_file?uuid=57ce68cb-c393-4d31-bc55-9b376c69634b&groupId=10181
- Uruguay. Ministerio de Vivienda, Ordenamiento territorial y Medio ambiente. Dirección Nacional de Ordenamiento territorial. (2014). Guías para la Elaboración de Instrumentos de Ordenamiento Territorial y Desarrollo Sostenible. https://www.gub.uy/ministerio-vivienda-ordenamiento-territorial/sites/ministerio-vivienda-ordenamiento-territorial/files/documentos/publicaciones/Guias_para_la_elaboracion_de_instrumentos_de_ordenamiento_territorial_y_desarrollo_sostenible._Volumen_1.pdf
- Uruguay. Presidencia de la República. Infraestructura de Datos Espaciales de Uruguay. (2013). Lineamientos Estratégicos para la Información Geográfica. Montevideo: IDE. https://www.gub.uy/infraestructura-datos-espaciales/sites/infraestructura-datos-espaciales/files/2019-04/lineamiento_Datos_Geograficos_0_0.pdf
- Uruguay. Servicio Geográfico Militar. (2013). Catálogo de Objetos Geográficos y Símbolos. <http://www.igm.gub.uy/documentos/>

Anexo 1

Equipo técnico

AGENCIA NACIONAL DE VIVIENDA (ANV)

Leonardo Pereira

DIRECCIÓN NACIONAL DE ORDENAMIENTO TERRITORIAL (DINOT)

ÁREA DE ESTUDIOS DE LAS TRANSFORMACIONES TERRITORIALES

Jorge Carbonell

Nadia Coiana

Agustín Correa

Alejandra Cuadrado

Pilar Diez

Elisa Fornaro

Leticia Suárez

ÁREA DE PLANIFICACIÓN Y ORDENAMIENTO AMBIENTAL

DEL TERRITORIO

Nicolás Cladera

Rodrigo Fernández

Rodrigo García

Luciana Mello de Carvalho

COMUNICACIÓN DINOT

Marisella Cristiani

Ana Laura Surroca

DEPARTAMENTO INFORMACIÓN Y DOCUMENTACIÓN TERRITORIAL

Emilia Acevedo

Camila Bella

Martín Borretti

Carlos Cohn

Felipe De los Santos

Ignacio Fagián

Juan Hlinka

Patricia Machín

Guillermo Minutti

Virginia Pedemonte

Yuri Resnichenko

Leticia Sánchez

DIRECCIÓN NACIONAL DE INTEGRACIÓN SOCIAL Y URBANA (DINISU)

Natalia Leites

Leonardo Altmann

Myriam Montero

PLAN DE INTEGRACIÓN SOCIO-HABITACIONAL (JUNTOS)

Gabriela Torres

MOVIMIENTO DE ERRADICACIÓN DE LA VIVIENDA INSALUBRE RURAL

(MEVIR)

Yamila Meseguez

Vidimara Nalotto

Alejandro Plada

Cristina Sienra

PROGRAMA DE MEJORAMIENTO DE BARRIOS (PMB)

Ana Guerra

Índice de conceptos

p49 Alcance espacial	p39 Cobertura y uso de la tierra	p51 Etapa de los instrumentos de ordenamiento territorial en elaboración
p49 Ámbito de aplicación	p50 Código del conjunto habitacional	p51 Fecha de entrega de obra
p49 Año de conformación	p50 Departamento	p51 Fecha de inicio de obra
p49 Año de construcción	p50 Dirección	p51 Fecha de revisión
p49 Año de fraccionamiento	p26 Directrices departamentales aprobadas	p51 Fecha del censo
p43 Áreas de intervención	p32 Directrices departamentales en elaboración	p51 Fecha del documento normativo
p42 Asentamientos humanos	p25 Directrices nacionales aprobadas	p42 Hábitat y vivienda
p44 Asentamientos irregulares	p30 Directrices nacionales en elaboración	p51 Hogares censales
p45 Barrios privados	p24 Disposiciones transitorias	p51 ID del instrumento
p49 Cantidad de dormitorios	p50 Documento normativo	p52 ID del objeto
p49 Cantidad de soluciones habitacionales	p50 Dominio	p48 Infraestructura para la vivienda
p49 Cantidad de viviendas	p48 Edificios comunitarios	p43 Infraestructura y equipamiento para la vivienda
p46 Cartera de tierras	p46 Edificios públicos	p43 Inmuebles públicos
p36 Categorización del suelo	p50 Estado de avance del plan o proyecto	p23 Instrumentos de ordenamiento territorial aprobados
p24 Categorización y zonificación de suelo	p51 Estado del terreno	p23 Instrumentos de ordenamiento territorial en elaboración
p39 Cobertura de la Tierra	p26 Estrategias regionales aprobadas	p30 Inventarios, catálogos y otros instrumentos de protección de bienes y espacios aprobados
p40 Cobertura urbana	p31 Estrategias regionales en elaboración	

p35 Inventarios, catálogos y otros instrumentos de protección de bienes y espacios en elaboración	p58 Número del documento normativo	p34 Planes sectoriales en elaboración
p52 Localidad	p59 Número del programa	p59 Población censal
p37 Medidas cautelares	p59 Número del proyecto	p29 Programas de actuación integrada aprobados
p38 Monitoreo territorial	p59 Observaciones	p35 Programas de actuación integrada en elaboración
p52 Nivel 1 de la clasificación de la Cobertura de la Tierra	p27 Ordenanzas departamentales aprobadas	p25 Programas nacionales aprobados
p52 Nivel 2 de la clasificación de la Cobertura de la Tierra	p32 Ordenanzas departamentales en elaboración	p31 Programas nacionales en elaboración
p52 Nivel 3 de la clasificación de la Cobertura de la Tierra	p59 Organismo administrador	p59 Régimen de propiedad
p53 Nivel 4 de la clasificación de la Cobertura de la Tierra	p59 Organismo ejecutor	p59 Sistema constructivo
p54 Nivel 5 de la clasificación de la Cobertura de la Tierra	p59 Padrón	p59 Suelo potencialmente transformable
p55-56 Nivel 6 de la clasificación de la Cobertura de la Tierra	p59 Padrón matriz	p60 Superficie km ²
p56-57-58 Nivel 7 de la clasificación de la Cobertura de la Tierra	p47 Planes integrales para el hábitat social	p60 Superficie m ²
p58 Nombre	p28 Planes interdepartamentales aprobados	p60 Tipo de la cobertura del suelo urbano
p58 Nombre de la categoría del suelo	p33 Planes interdepartamentales en elaboración	p60 Viviendas censales
p58 Nombre de la subcategoría del suelo	p27 Planes locales aprobados	p44 Viviendas colectivas de promoción pública
p58 Nombre del programa	p33 Planes locales en elaboración	p45 Viviendas individuales de promoción pública
p58 Nombre del proyecto	p28 Planes parciales aprobados	p47 Zonas de actuación
p22 Normativa de ordenamiento territorial	p34 Planes parciales en elaboración	p36 Zonificación del suelo
	p29 Planes sectoriales aprobados	



**Ministerio
de Vivienda y
Ordenamiento Territorial** | Dirección Nacional
de Ordenamiento Territorial



IIGOT
Infraestructura de Información Geoespacial
para el Ordenamiento Territorial

Catálogo de objetos geográficos
para el ordenamiento territorial



Ministerio
de Vivienda y
Ordenamiento
Territorial



IIGOT

Infraestructura de Información Geoespacial
para el Ordenamiento Territorial