



**SUBGRUPO DE TRABALHO Nº 1
"COMUNICAÇÕES"**

**COMISSÃO TEMÁTICA
DE RÁDIO-DIFUSÃO**



MERCOSUL/CTRd/ATA Nº 1/2015

XLVI Reunião Ordinária da Comissão Temática de Radiodifusão

Realizou-se na cidade de Brasília-DF, na República Federativa do Brasil, entre os dias 04 e 06 de maio de 2015, a XLVI Reunião Ordinária da Comissão Temática de Radiodifusão, com a presença das delegações da Argentina, Brasil, Paraguai e Bolívia.

Houve participação da Autoridad de Regulación y Fiscalización de Telecomunicaciones y Transportes – ATT, da Bolívia, como observador, nesta reunião, considerando que o representante para tratar assuntos de fóruns internacionais é o Ministério de Obras Públicas, Serviços e Habitação. A Delegação da Bolívia participa da presente reunião de acordo com os termos dispostos no Artigo 7 da Decisão CMC Nº 28/05 e do Acordo Marco para a adesão do Estado Plurinacional de Bolívia ao MERCOSUL, subscrito a 7 de dezembro de 2012 na cidade de Brasília.

Tendo em conta o disposto na Decisão CMC Nº 04/93 "Participação nas Reuniões" e o Artigo 2º da Resolução GMC Nº 26/01 "Atas e Documentos do MERCOSUL", a Ata e seus Anexos ficam *ad referendum* das Delegações da República Oriental do Uruguai e da República Bolivariana da Venezuela.

A Delegação do Paraguai faz constar que não assinou a Decisão CMC Nº 68/12.

A lista dos participantes presentes na reunião consta do Anexo I.

A Agenda dos temas tratados consta do Anexo II.

TEMAS TRATADOS CONFORME A AGENDA

1. TELEVISÃO EM UHF

Marco Regulatório para o Serviço de Televisão na Banda de Ondas Decimétricas (UHF)

Durante a reunião foram revisados os textos do Marco Regulatório e da Norma Técnica. Contudo, a aprovação dos mesmos ficou postergada em função da ausência de algumas administrações. Assim, ambos os textos foram anexados à presente Ata para que sejam discutidos em reuniões posteriores.

A Administração Argentina apresentou, em formato eletrônico, atualização parcial da lista de estações de TV em UHF situados em zona de fronteira (não contendo os sistemas de televisão codificada). Acrescentou ainda que, em função do avanço nos trabalhos de reordenamento do espectro radioelétrico que estão sendo realizados



**SUBGRUPO DE TRABALHO Nº 1
"COMUNICAÇÕES"**

**COMISSÃO TEMÁTICA
DE RADIODIFUSÃO**



neste país conforme disposto no Decreto 671/2014, na Resolução 18 SC/14, no Decreto 2.456/2014 e na Resolução 8 SC/15, entre outros atos regulamentários, incluindo também a migração dos sistemas de televisão codificada, se realizarão novas atualizações parciais a fim de elaborar uma lista de estações integral com vistas aos próximos trabalhos de coordenação.

A Administração do Brasil informou que, para a próxima reunião, realizará atualização de sua lista de canais na faixa de UHF, apresentada na XLIII Reunião da Comissão Temática, considerando as alterações de canais planejadas para a liberação da faixa de 698 a 806 MHz.

A Administração do Paraguai apresentou uma lista inicial de estações de TV em UHF planejadas para a região de fronteira em Asunción, Ciudad del Este e Encarnación, de modo a permitir o início das discussões para a coordenação de estações na região.

Foi comentado a importância de se iniciar os trabalhos de coordenação de canais, mesmo que de maneira informal, antes da aprovação do marco regulatório, devido a crescente demanda de utilização da faixa de UHF por canais digitais pelos países da região. Como exercício inicial, foi proposto utilizar o caso da tríplex fronteira entre Brasil, Argentina e Paraguai, por apresentar situação bastante complexa. Portanto, uma vez que todas as administrações tenham finalizado a elaboração da lista de canais, esse exercício será realizado.

A Administração Argentina propôs constar no Marco Regulatório, em suas disposições transitórias, um texto sobre a mitigação de interferências entre sistemas móveis operando na faixa de 698 a 806 MHz e o serviço de TV em faixa adjacente. A Administração do Brasil argumentou que tal discussão deveria envolver também representantes da CTRC, considerando que este é um tema afeto às duas Comissões e que o Marco trata exclusivamente de coordenação de canais de televisão operando na faixa de UHF. Portanto, acordou-se que o tema seria discutido oportunamente entre os participantes de ambas as comissões, para definir um caminho a ser tomado dentro do SGT-1.

Intercâmbio de informações sobre a evolução da Televisão Digital Terrestre

A Administração do Brasil apresentou o status atual do replanejamento para inclusão de canais digitais, com foco no trabalho realizado para a liberação da faixa de 700 MHz e de pareamento das retransmissoras em caráter secundário.

A Administração da Argentina informou que esta programado o encerramento das transmissões analógicas no país para o ano de 2019, e a descrição detalhada do processo de implementação e desenvolvimento da TV Digital em seu país se encontra disponível em seu capítulo nacional da Guia de Implementação de TV Digital do Comitê

elg

Tu



**SUBGRUPO DE TRABALHO Nº 1
"COMUNICAÇÕES"**

**COMISSÃO TEMÁTICA
DE RÁDIO-DIFUSÃO**



Consultivo Permanente II (CCP II) da Comissão Interamericana de Telecomunicações (CITEL).

A Administração do Paraguai informou que seu desligamento analógico deve ocorrer até o ano 2023 e que a CONATEL, em conjunto com a UIT, está elaborando um guia para a transição para a tecnologia digital.

A Administração da Bolívia informou que no ano de 2015 será aprovado um "Plano de Implementação de Televisão Digital".

Utilização da faixa de VHF para Televisão Digital

A Administração do Brasil realizou uma apresentação intitulada "Utilização da faixa de VHF para Televisão Digital – Testes e Análises", desenvolvida pelo Ministério das Comunicações, em que foram demonstrados os resultados e os procedimentos operacionais dos testes realizados na cidade do Gama/DF, localidade próxima à Brasília. Os testes resultaram na elaboração da Portaria 1.581/2014, a qual define diretrizes para a utilização da faixa de VHF Alto (canais 7 a 13). A apresentação foi disponibilizada em formato eletrônico para as administrações. Informações detalhadas, incluindo os relatórios dos testes realizados, podem ser acessados no seguinte endereço: <http://www.mc.gov.br/estudos-e-pesquisas>.

As Administrações do Paraguai e Argentina informaram que estão estudando o uso futuro da faixa de VHF Alto.

2. RÁDIO

Migração de emissoras de AM para a faixa de FM

A Administração do Brasil realizou uma apresentação intitulada "Migração de emissoras de AM para a faixa de FM", desenvolvida pela Anatel, com detalhes sobre o processo de inclusão de novos canais na faixa de FM para atendimento às políticas públicas do Decreto 8.139/2014. Foi enfatizado que não será possível atender todos os pedidos de migração solicitados pelos radiodifusores utilizando a faixa atual do serviço. Nesse caso, conforme estabelecido nas normativas do Ministério das Comunicações, a Anatel estudará a extensão da faixa de FM para a faixa compreendida entre os canais 5 e 6 de Televisão (76 a 88 MHz). A apresentação foi disponibilizada em formato eletrônico para as administrações.

A Administração do Brasil convidou as demais Administrações do bloco a estudar a proposta de extensão da faixa, e apresentar posicionamento em reuniões posteriores



**SUBGRUPO DE TRABALHO Nº 1
"COMUNICAÇÕES"**

**COMISSÃO TEMÁTICA
DE RÁDIO DIFUSÃO**



da Comissão Temática. Ainda, caso esta seja uma posição convergente entre os países, chamou atenção sobre a importância de se elaborar uma Resolução no âmbito do Mercosul, de modo a incentivar a indústria dos países no desenvolvimento de produtos aderentes a uma nova canalização da faixa.

Rádio Digital

As Administrações trocaram informações sobre a evolução tecnológica dos sistemas de rádio digital.

A Administração do Brasil realizou uma apresentação intitulada "Rádio Digital no Brasil", desenvolvida pelo Ministério das Comunicações, contendo informações sobre os testes realizados com os sistemas DRM e HD Radio no Brasil, e sobre os trabalhos realizados pelo Conselho Consultivo do Rádio Digital, que presta assessoramento técnico ao Ministro das Comunicações sobre o processo de implantação desta tecnologia. A apresentação foi disponibilizada em formato eletrônico para as administrações. Informações detalhadas, incluindo os relatórios dos testes realizados, podem ser acessados no seguinte endereço: <http://www.mc.gov.br/estudos-e-pesquisas>.

3. COORDENAÇÃO DE ESTAÇÕES

Consolidação de bases de dados

A Administração do Brasil enfatizou a importância de se manter o trabalho de consolidação dos dados das estações de radiodifusão em zonas de fronteira, de modo a otimizar o processo de coordenação de canais entre os países. O trabalho foi iniciado com os dados de estações de TV em VHF, os quais se encontram em processo de consolidação. O avanço dos trabalhos se encontram no arquivo anexado em formato eletrônico à presente Ata.

A Administração do Brasil informou também que deverá apresentar na próxima reunião arquivo consolidado com a lista de estações FM brasileiras.

A Administração da Bolívia informou que se compromete em compartilhar os dados de estações de radiodifusão em zonas de fronteira para auxiliar os trabalhos de canalização e de identificação de possíveis interferências entre os países.

ELF

Coordenação de estações

As listas de estações coordenadas na presente reunião estão disponíveis nos Anexos III e IV.

4. SITUAÇÕES DE INTERFERÊNCIAS E DE OPERAÇÕES IRREGULARES NOTIFICADAS

A Administração da Argentina apresentou tabela contendo uma consolidação das situações de interferências e de operações irregulares que lhe foram notificadas desde a última reunião da CTRd. Após revisão das administrações presentes, foram incluídas notificações entre os outros países e foi elaborado o Anexo V, que contém o status de cada notificação.

A Administração do Paraguai informa que as interferências recebidas de estações argentinas detalhadas no Anexo 5, exceto a correspondente à estação de FM da cidade de Posadas denominada "FM Sion", ainda persistem.

A Administração Argentina ressalta que realiza um trabalho contínuo a fim de resolver as situações informadas.

Além disso, a Administração Argentina solicita à Administração Paraguaia um esforço conjunto para resolver a situação de interferência provocada pelo canal 2 da Ciudad del Este sobre a repetidora de LS82 TV Canal 7 "Argentina", que opera no mesmo canal na cidade de Puerto Iguazú, cujo detalhamento encontra-se no FAX n. 02 CNC/GI/ARd/2013.

5. OUTROS ASSUNTOS

Discussão do uso atual e futuro da faixa de 698 a 806 MHz (700 MHz)

A Administração do Brasil realizou uma apresentação em reunião conjunta da CTRd e CTRc intitulada "Uso da Faixa de 700 MHz no Brasil", com detalhes sobre a canalização adotada no Brasil, o resultado do leilão realizado, o processo de remanejamento de canais de TV para liberação da faixa e o planejamento para *switch off* da televisão analógica. A apresentação foi disponibilizada em formato eletrônico para as administrações.



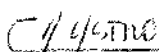
6. LOCAL E DATA DA PRÓXIMA REUNIÃO

A próxima reunião ordinária desta Comissão Temática será realizada em Assunção, Paraguai, no período de 21 a 25 de setembro de 2015.

7. ANEXOS

Os anexos que formam parte da presente Ata são os seguintes:

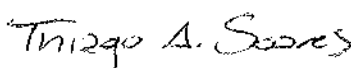
ANEXO I	Lista de Participantes
ANEXO II	Agenda da XLVI Reunião da CTRd
ANEXO III	Lista de Estações Coordenadas (AM, FM e TV)
ANEXO IV	Lista de estações de FM da Argentina para "Radios Municipales"
ANEXO V	Lista de Notificações de Situações de Interferências e Operações Irregulares




Pela Administração da Argentina
CLAUDIO ADRIAN CASTRO



Pela Administração da Bolívia
ARTURO MIGUEL LÓPEZ CASAS



Pela Administração do Brasil
THIAGO AGUIAR SOARES



Pela Administração do Paraguai
HUGO VIDAL ASCÚRRA



SUB GRUPO DE TRABAJO N° 1
"COMUNICACIONES"

COMISIÓN TEMÁTICA
DE RADIODIFUSIÓN



ANEXO I

XLVI REUNIÃO DA COMISSÃO TEMÁTICA DE RADIODIFUSÃO 4 a 6 de Maio de 2015 – Brasília, Brasil

LISTA DE PARTICIPANTES

ARGENTINA

Claudio Adrián Castro

Comisión Nacional de Comunicaciones - CNC
Perú 103 – Piso 4° Capital Federal
1067 – Buenos Aires - Argentina
Tel.: +5411 - 4347 - 9675
Fax: +5411 - 4347 - 9670
E-mail: ccastro@cnc.gov.ar

Eduardo Fabián Fernández Rousseaux

Autoridad Federal de Servicios de Comunicación Audiovisual - AFSCA
Suipacha 765 – C. P. 1067 – Buenos Aires - Argentina
Tel.: +5411 - 4320 - 4942
E-mail: erousseaux@afsca.gob.ar

BOLIVIA

Arturo Miguel López Casas

Autoridad de Regulación y Fiscalización de Telecomunicaciones y Trabsportes - ATT
Calle 13 de Calacoto, La Paz - Bolivia
Tel.: 591+72 539796
E-mail: alopez@att.gob.bo


Jorge Callejas Laura

Autoridad de Regulación y Fiscalización de Telecomunicaciones y Trabsportes - ATT
Calle 13 de Calacoto, La Paz - Bolivia
Tel.: +77 756743
E-mail: jcallejas@att.gob.bo

BRASIL

Thiago Aguiar Soares

Agência Nacional de Telecomunicações - ANATEL
SAUS - quadra 6 - Bloco E - 10° andar Asa Sul



**SUB GRUPO DE TRABAJO N° 1
"COMUNICACIONES"**

**COMISIÓN TEMÁTICA
DE RADIODIFUSIÓN**



70070 – 940 – Brasília – DF – Brasil
Tel.: +5561 - 2312 - 1683
Fax: +5561 - 2312 - 2965
E-mail: thiagoaquiar@anatel.gov.br

Martim Jales Hon

Agência Nacional de Telecomunicações - ANATEL
SAUS - quadra 6 - Bloco E - 10° andar Asa Sul
70070 – 940 – Brasília – DF – Brasil
Tel.: +5561 - 2312 - 1936
Fax: +5561 - 2312 - 2965
E-mail: martimj@anatel.gov.br

Vanessa Cristina Faria Gomes

Agência Nacional de Telecomunicações - ANATEL
SAUS - quadra 6 - Bloco E - 10° andar Asa Sul
70070 – 940 – Brasília – DF – Brasil
Tel.: +5561 - 2312 - 2853
Fax: +5561 - 2312 - 2965
E-mail: vanessacristina@anatel.gov.br

Ricardo Cerqueira

Agência Nacional de Telecomunicações - ANATEL
SAUS - quadra 6 - Bloco H - 4° andar Asa Sul
70070 – 940 – Brasília – DF – Brasil
Tel.: +5561 - 2312 - 2198
E-mail: rcerque@anatel.gov.br

Ulliana Cervigni Martinelli

Ministerio das Comunicações
Esplanada dos Ministerios, Bloco R
70070 – 940 – Brasília – DF – Brasil
Tel.: +5561 – 2027 - 6617
E-mail: ulliana.martinelli@comunicacoes.gov.br

Flavio Ferreira Lima

Ministerio das Comunicações
Esplanada dos Ministerios, Bloco R
70070 – 940 – Brasília – DF – Brasil
Tel.: +5561 – 2027 - 6769
E-mail: flavio.ferreira@comunicacoes.gov.br

Gilvanson Costa Cavalcate

Ministerio das Comunicações
Esplanada dos Ministerios, Bloco R
70070 – 940 – Brasília – DF – Brasil
Tel.: +5561 – 2027 - 6753



SUB GRUPO DE TRABAJO N° 1
"COMUNICACIONES"

COMISIÓN TEMÁTICA
DE RADIODIFUSIÓN



E-mail: gilvandson.cavalcante@comunicacoes.gov.br

PARAGUAY

Hugo Vidal Ascurra

Comisión Nacional de Telecomunicaciones - CONATEL
Pdte. Franco 780 y Ayolas
Edif. AYFRA - Piso 17
Asunción - Paraguay
Tel.: +595 - 21 - 495 905
Fax: +595 - 21 - 495 905
E-mail: hascurra@conatel.gov.py

Alberto Tomío Ishibashi

Comisión Nacional de Telecomunicaciones - CONATEL
Pdte. Franco 780 y Ayolas
Edif. AYFRA - Piso 17
Asunción - Paraguay
Tel.: +595 - 21 - 495 905
Fax: +595 - 21 - 495 905
E-mail: ishibashi@conatel.gov.py

Pablo Francisco Centurión González

Comisión Nacional de Telecomunicaciones - CONATEL
Pdte. Franco 780 y Ayolas
Edif. AYFRA - Piso 17
Asunción - Paraguay
Tel.: +595 - 21 - 438 2712
Fax: +595 - 21 - 495 905
E-mail: pablocenturion@conatel.gov.py

TV






ANEXO II

AGENDA DA XLVI REUNIÃO DA COMISSÃO TEMÁTICA DE RADIODIFUSÃO

1. ABERTURA DA REUNIÃO
2. APROVAÇÃO DA AGENDA
3. TELEVISÃO
 - 3.1. Marco Regulatório para o Serviço de Televisão na Faixa de Ondas Decimétricas (UHF)
 - 3.2. Intercâmbio de informações sobre a evolução da Televisão Digital Terrestre
 - 3.3. Utilização da faixa de VHF para Televisão Digital
4. RÁDIO
 - 4.1. Migração de emissoras de AM para a faixa de FM
 - 4.2. Rádio Digital
5. COORDENAÇÃO DE ESTAÇÕES
 - 5.1. Consolidação de base de dados (FM e TV em VHF)
 - 5.2. Coordenação de estações (AM, FM, TV e MMDS)
6. SITUAÇÕES DE INTERFERÊNCIAS E DE OPERAÇÕES IRREGULARES NOTIFICADAS
7. OUTROS ASSUNTOS
 - 7.1. Apresentação sobre o uso da faixa de 700 MHz no Brasil (Em conjunto com a CTRc)
8. LUGAR E DATA DA PRÓXIMA REUNIÃO

elle 

Tu



ANEXO III

LISTA DE ESTACIONES COORDENADAS NA XLVI REUNIÃO DA CTRd

ARGENTINA / BRASIL

AM

Situación Registrada

LOCALIDAD	FREC. KHz	POT. D/N kW	ALT. (Gr. Eléc.)	LATITUD	LONGITUD	SOLICITUD	SITUACIÓN
POSADAS	1150	50/50	90 DIR/DIR(*)	27°S22'00"	55°W53'00"	FAX 20/01/05 E-MAIL 11/02/05	Clase "A" Acuerdo RJ/81
CÓRDOBA	1040	25/5	125 OMNI/OMNI	31°S25'00"	64°W12'00"	FAX 20/01/05 E-MAIL 11/02/05	Clase "B" Acuerdo RJ/81

(*) F21= 1; S21= 90°; AZ21= 45°; PSI21= 270°

Situación propuesta

LOCALIDAD	FREC. KHz	POT. D/N kW	ALT. (Gr. Eléc.)	LATITUD	LONGITUD	SOLICITUD	SITUACIÓN
POSADAS	620	25/5	180 OMNI/OMNI	27°S23'00"	55°W53'00"	FAX 20/01/05 E-MAIL 11/02/05	Campo Caract.= 380 mV/m Clase "B" PENDIENTE (*)
CÓRDOBA	580	25/5	180 OMNI/OMNI	31°S25'00"	64°W12'00"	FAX 20/01/05 E-MAIL 11/02/05	Campo Caract.= 380 mV/m Clase "B" PENDIENTE (*)

(*) Respondido por meio do Ofício n.º 366/2005 – CMPRR – ANATEL, de 05/05/2005.

FM

LOCALIDAD	CANAL	ERP/HMA	CAT	LATITUD	LONGITUD	SOLICITUD	SITUACIÓN
COLONIA LIEBIG	212	0,1/60	G	27S5500	55W4900	INCLUSIÓN	PENDIENTE
CURUZU CUATIA	249	1/75	F	29S4700	58W0300	INCLUSIÓN	PENDIENTE
ITA IBATE	206	0,3/60	G	27S2600	57W2000	INCLUSIÓN	PENDIENTE
JUAN PUJOL	268	1/75	F	30S2600	57W5200	INCLUSIÓN	PENDIENTE

Handwritten signature

LOCALIDAD	CANAL	ERP/HMA	CAT	LATITUD	LONGITUD	SOLICITUD	SITUACIÓN
LA CRUZ	205	0,3/60	G	29S1100	56W3900	INCLUSIÓN	PENDIENTE
LORETO	245	1/75	F	27S4600	57W1700	INCLUSIÓN	PENDIENTE
MONTE CASEROS	294	0,3/60	G	30S1500	57W3800	INCLUSIÓN	PENDIENTE
MONTE CASEROS	299	0,3/45	G	30S1500	57W3800	INCLUSIÓN	PENDIENTE
PEDRO FERNANDEZ	200	0,3/60	G	28S4400	58W3900	INCLUSIÓN	PENDIENTE
SALADAS	273	1/75	F	28S1600	58W3700	INCLUSIÓN	PENDIENTE
SAN CARLOS	207	0,3/60	G	27S4500	55W5400	INCLUSIÓN	PENDIENTE
SANTO TOME	214	0,3/60	G	28S3300	56W0300	INCLUSIÓN	PENDIENTE
SANTO TOME	234	0,3/60	G	28S3300	56W0300	INCLUSIÓN	PENDIENTE
TATACUA	207	0,05/30	G	28S2200	58W2300	INCLUSIÓN	PENDIENTE
YATAYTI CALLE	200	0,1/60	G	29S0200	58W5500	INCLUSIÓN	PENDIENTE
ARROYO MARTINEZ	268	0,1/60	G	33S3900	58W3600	INCLUSIÓN	PENDIENTE
CHAJARI	213	1/75	F	30S4600	57W5900	INCLUSIÓN	PENDIENTE
SAN GUSTAVO	202	0,3/60	G	30S4100	59W2300	INCLUSIÓN	PENDIENTE
9 DE JULIO	203	0,3/60	G	26S2600	54W2700	INCLUSIÓN	PENDIENTE
APOSTOLES	233	0,3/40	G	27S5400	55W4500	INCLUSIÓN	PENDIENTE
CAMPO RAMON	203	0,3/60	G	27S2800	55W0200	INCLUSIÓN	PENDIENTE

ELE 8
h

LOCALIDAD	CANAL	ERP/HMA	CAT	LATITUD	LONGITUD	SOLICITUD	SITUACIÓN
CARAGUATAY	297	0,3/60	G	26S4000	54W4500	INCLUSIÓN	PENDIENTE
COLONIA ACARAGUA	200	0,3/60	G	27S2841	54W5100	INCLUSIÓN	PENDIENTE
COLONIA AURORA	218	0,3/60	G	27S2800	54W3100	INCLUSIÓN	PENDIENTE
COLONIA AURORA	228	0,3/60	G	27S2800	54W3100	INCLUSIÓN	PENDIENTE
COLONIA PRIMAVERA	207	0,3/60	G	27S1000	54W0600	INCLUSIÓN	PENDIENTE
COLONIA VICTORIA	225	0,05/30	G	26S2000	54W3700	INCLUSIÓN	PENDIENTE
ELDORADO	227	0,3/60	G	26S2500	54W3700	INCLUSIÓN	PENDIENTE
ELDORADO	280	0,3/60	G	26S2500	54W3700	INCLUSIÓN	PENDIENTE
ELDORADO - PUERTO	295	0,3/60	G	26S2400	54W4100	INCLUSIÓN	PENDIENTE
EL SOBERBIO	256	0,3/60	G	27S1900	54W1300	INCLUSIÓN	PENDIENTE
FLORENTINO AMEGHINO	279	0,3/60	G	27S3800	55W0500	INCLUSIÓN	PENDIENTE
GOBERNADOR ROCA	210	0,1/60	G	27S1100	55W2700	INCLUSIÓN	PENDIENTE
JARDIN AMERICA	254	0,3/60	G	27S0300	55W1300	INCLUSIÓN	PENDIENTE
LEANDRO N. ALEM	213	0,05/30	G	27S3700	55W1900	INCLUSIÓN	PENDIENTE
LEANDRO N. ALEM	238	0,3/60	G	27S3700	55W1900	INCLUSIÓN	PENDIENTE
MONTECARLO	271	0,3/60	G	26S3400	54W4700	INCLUSIÓN	PENDIENTE
OBERA	208	0,3/60	G	27S2900	55W0700	INCLUSIÓN	PENDIENTE

ELP
TH 7

LOCALIDAD	CANAL	ERP/HMA	CAT	LATITUD	LONGITUD	SOLICITUD	SITUACIÓN
POZO AZUL	266	0,3/60	G	26S2100	54W0900	INCLUSIÓN	PENDIENTE
PUERTO LEONI	228	0,1/60	G	26S5900	55W1000	INCLUSIÓN	PENDIENTE
RUIZ DE MONTOYA	213	0,05/30	G	26S5800	55W0400	INCLUSIÓN	PENDIENTE
RUIZ DE MONTOYA	229	0,3/60	G	26S5800	55W0400	INCLUSIÓN	PENDIENTE
SAN ANTONIO	216	0,3/60	G	26S0300	53W4500	INCLUSIÓN	PENDIENTE
SAN VICENTE	213	0,3/60	G	27S0000	54W2800	INCLUSIÓN	PENDIENTE
TOBUNA	207	0,3/60	G	26S2900	53W5400	INCLUSIÓN	PENDIENTE
TRES CAPONES	210	0,3/60	G	28S0000	55W3700	INCLUSIÓN	PENDIENTE

BRASIL / ARGENTINA

AM

Situación actual

LOCALIDAD	FREC. KHz	POT. D/N kW	ALT. (Gr. Eléc.)	LATITUD	LONGITUD	SOLICITUD	SITUACIÓN
JACOBINA/BA	1310	5/0,25	128,9 ° ONI / ONI	11°S11'00"	40W°31'00"	OFICIO N° 258/2013 ORER-ANATEL	Ec = 330 mV/m Classe "B", RJ81
SIQUEIRA CAMPOS / PR	1380	2/0,25	91,08 ° ONI / ONI	23°S41'00"	49W°50'00"	OFICIO N° 258/2013 ORER-ANATEL	Ec = 310 mV/m Classe "B", RJ81
UNIÃO DA VITÓRIA / PR	1480	5/0,25	85,25 ° ONI / ONI	26°S12'00"	51W°05'00"	OFICIO N° 258/2013 ORER-ANATEL	Ec = 307 mV/m Classe "B", RJ81
SEBERI/RS	880	1/0,25	76 ° DIR / DIR (1)	53°S24'00"	27W°27'00"	OFICIO N° 162/2014 ORER-ANATEL	Ec = 260 mV/m Classe "B", RJ81

(1) K21=1,0; AZ21=62°; S21=183,5°; PSI21=35°; H1=H2=76°

Situación Propuesta

LOCALIDAD	FREC. KHz	POT. D/N kW	ALT. (Gr. Eléc.)	LATITUD	LONGITUD	SOLICITUD	SITUACIÓN
-----------	-----------	-------------	------------------	---------	----------	-----------	-----------

ELLE
m 85

LOCALIDAD	FREC. KHz	POT. D/N kW	ALT. (Gr. Eléc.)	LATITUD	LONGITUD	SOLICITUD	SITUACIÓN
JACOBINA / BA	580	5/0,6	57,07 ° ONI / ONI	11°S11'00"	40W°31'00"	OFICIO N° 258/2013 ORER-ANATEL	Ec = 295 mV/m Clase "B" ACEPTADO
SIQUEIRA CAMPOS / PR	1380	4/0,25	91,08 ° ONI / ONI	23°S41'00"	49W°50'00"	OFICIO N° 258/2013 ORER-ANATEL	Ec = 310 mV/m Clase "B" ACEPTADO
UNIÃO DA VITÓRIA / PR	1480	10/0,25	85,25 ° ONI / ONI	26°S12'00"	51W°05'00"	OFICIO N° 258/2013 ORER-ANATEL	Ec = 309 mV/m Clase "B" ACEPTADO
SEBER/RS	880	8/0,6	95,04 ° ONI / ONI	53°S24'00"	27W°27'00"	OFICIO N° 162/2014 ORER-ANATEL	Ec = 301 mV/m Clase "B" ACEPTADO

FM

LOCALIDAD	CANAL	ERP/HMA	CAT	LATITUD	LONGITUD	SOLICITUD	SITUACIÓN
PALMAS/PR	243	25/120	C	26°S28'50"	52°W00'50"	AUMENTO DE CATEGORÍA (ANTES, "E") OFICIO N° 198/2013 CMPRR-ANATEL	ACEPTADO
CANDÓI/PR	239	5/75	E(*)	25°S34'39"	52°W02'30"	INCLUSIÓN OFICIO N° 126/2013 ORER-ANATEL	ACEPTADO
IPORÁ DO OESTE/SC	224	5/75	E	26°59'18"	53°32'07"	CAMBIO DE CANAL Y AUMENTO DE CATEGORÍA (Antes, 208 "G") Oficio N° 202/2013-ORER- ANATEL	PENDIENTE
GUARAPUAVA/PR	221	50/150	B	25°S23'44"	51°W26'50"	AUMENTO DE CATEGORÍA (ANTES, "E") OFICIO N° 12/2014 ORER-ANATEL	ACEPTADO
CANOINHAS / SC	286	15/150	C	26°S12'02"	50°W26'07"	(ANTES, "286/E") OFICIO N° 211/2014 ORER-ANATEL	ACEPTADO
ELDORADO / MS	215	3/90 Red. 10 dB E/(248-281)°	E	23°S47'13"	54°W17'01"	(ANTES, "298/G") OFICIO N° 212/2014 ORER-ANATEL	ACEPTADO
PATO BRANCO / PR	248	50/150	B	26°S13'54"	52°W39'22"	(ANTES, "248/B") OFICIO N° 212/2014 ORER-ANATEL	ACEPTADO
PRANCHITA / PR	295	5/150 Red. 7 dB E/(217-264)°	D	26°S00'16"	53°W41'47"	(ANTES, "295/E") OFICIO N° 212/2014 ORER-ANATEL	ACEPTADO
CAÇADOR/SC	225	5/150	D	26°S46'10"	51°W04'38"	INCLUSIÓN OFICIO N° 270/2014 ORER-ANATEL	ACEPTADO
APUCARANA/PR	233	30/150 Red. 1,35 dB E/(257-267)°	B	23°S32'44"	51°W27'16"	(ANTES, "233/D") OFICIO N° 248/2014 ORER-ANATEL	ACEPTADO

ELG
92

LOCALIDAD	CANAL	ERP/HMA	CAT	LATITUD	LONGITUD	SOLICITUD	SITUACIÓN
MIRAGUAI / RS	274	10/100	D	27°S30'19"	53°W40'52"	(ANTES, "274/E") OFICIO Nº 297/2014 ORER-ANATEL	PENDIENTE
CASCADEL/PR	258	30/150 RED. 3 dB E/(204-244) ^º	B	24°S58'38"	53°W30'08"	AUMENTO DE CATEGORÍA (ANTES, "D") OFICIO Nº 56/2015- ORER-ANATEL	ACEPTADO
CASCADEL/PR	226	30/150 RED. 3 dB E/(187-204) ^º E/(242-258) ^º	B	24°S58'48"	53°W27'12"	AUMENTO DE CATEGORÍA (ANTES, "C") OFICIO Nº 79/2015- ORER-ANATEL	ACEPTADO
SÃO MATEUS DO SUL/PR	248	15/150	C	25°S51'50"	50°W22'38"	CAMBIO DE CANAL Y AUMENTO DE CATEGORÍA (ANTES, 253 "E") OFICIO Nº 110/2015- ORER-ANATEL	ACEPTADO
SÃO CARLOS/SC	249	5/75	E	27°S05'31"	52°W58'21"	CAMBIO DE CANAL Y AUMENTO DE CATEGORÍA (ANTES, 209 "G") OFICIO Nº 142/2015- ORER-ANATEL	ACEPTADO
ANCHIETA/SC	204	0,5/75	F	26°S32'04"	53°W19'53"	CAMBIO DE CANAL Y AUMENTO DE CATEGORÍA (ANTES, 209 "G") OFICIO Nº 142/2015- ORER-ANATEL	ACEPTADO
SERRA ALTA/SC	209	0,5/75	F	26°S43'45"	53°W02'32"	CAMBIO DE CANAL Y AUMENTO DE CATEGORÍA (ANTES, 249 "G") OFICIO Nº 142/2015- ORER-ANATEL	ACEPTADO
CAMPO ERE/SC	211	0,5/75	F	26°23'39"	53°04'41"	CAMBIO DE CANAL Y AUMENTO DE CATEGORÍA (ANTES, 204 "G") Oficio Nº 142/2015-ORER- ANATEL	PENDIENTE
MARINGÁ/PR	246	50/150	B	23°S25'18"	51°W56'07"	MODIFIC. DE COORD. GEOG. OFICIO Nº 29/2015- ORER-ANATEL	ACEPTADO
PAIÇANDU/PR	238	50/150	B	23°S25'45"	51°W57'37"	MODIFIC. DE COORD. GEOG. OFICIO Nº 76/2015- ORER-ANATEL	ACEPTADO
CONCÓRDIA/SC	292	3/90	E	27°S13'05"	51°W59'41"	MODIFIC. DE COORD. GEOG. Y AUMENTO DE CATEGORÍA (ANTES, 292 "G") OFICIO Nº 88/2015- ORER-ANATEL	ACEPTADO
BARRAÇÃO/PR	232	15/150	C	26°S15'21"	53°W37'22"	MODIFIC. DE COORD. GEOG. OFICIO Nº 120/2015- ORER-ANATEL	ACEPTADO
PASSOS MAIA/SC	264	5/150	D	26°S48'13"	52°W03'42"	AUMENTO DE CATEGORÍA (ANTES, "E") OFICIO Nº 227/2015- ORER-ANATEL	ACEPTADO
QUILOMBO/SC	230	5/150	D	26°S41'59"	52°W45'23"	AUMENTO DE CATEGORÍA (ANTES, "E") OFICIO Nº 227/2015- ORER-ANATEL	ACEPTADO
SÃO LOURENÇO D' OESTE/SC	266	3/90	E	26°S21'14"	52°W50'15"	CAMBIO DE CANAL Y AUMENTO DE CATEGORÍA (ANTES, 220 "G") OFICIO Nº 227/2015- ORER-ANATEL	ACEPTADO

RLG
tu

LOCALIDAD	CANAL	ERP/HMA	CAT	LATITUD	LONGITUD	SOLICITUD	SITUACIÓN
CASCAVEL/PR	219	3/90	E	24°S57'48"	53°W27'12"	AUMENTO DE CATEGORÍA (ANTES, "G") OFICIO Nº 227/2015-ORER-ANATEL	ACEPTADO
TAPEJARA/PR	269	0,3/60	G	23°S43'59"	52°W52'24"	CAMBIO DE CANAL (ANTES, 201) OFICIO Nº 227/2015-ORER-ANATEL	ACEPTADO
NÃO-ME-TOQUE/RS	215	3/90	E	28°S28'18"	52°W48'49"	AUMENTO DE CATEGORÍA (ANTES, "G") OFICIO Nº 227/2015-ORER-ANATEL	ACEPTADO
SÃO BORJA/RS	246	3/90 RED. 1,59 dB E/(220-040)º	E	28°S39'41"	56°W00'11"	AUMENTO DE CATEGORÍA (ANTES, "F") OFICIO Nº 234/2015-ORER-ANATEL	ACEPTADO
JESUÍTAS/PR	243	50/150 RED. 2,22 dB E/(219-231)º	B	24°S23'06"	53°W23'15"	AUMENTO DE POTENCIA (ANTES, 30 kW) OFICIO Nº 234/2015-ORER-ANATEL	ACEPTADO
SANTA TEREZA D' OESTE/PR	230	15/150 RED. 9,72 dB E/(187-297)º	C	25°S02'57"	53°W34'00"	AUMENTO DE CATEGORÍA (ANTES, "E") OFICIO Nº 234/2015-ORER-ANATEL	ACEPTADO
ESPUMOSO/RS	237	15/150	C	28°S48'13"	52°W43'46"	AUMENTO DE CATEGORÍA (ANTES, "D") OFICIO Nº 234/2015-ORER-ANATEL	ACEPTADO
SANTO ANTÔNIO DO PLANALTO/RS	250	0,3/60	G	28°S32'46"	52°W41'28"	CAMBIO DE CANAL (ANTES, 236) OFICIO Nº 234/2015-ORER-ANATEL	ACEPTADO
HERVAL D' OESTE/SC	280	3/90	E	27°S10'53"	51°W30'31"	CAMBIO DE CANAL Y AUMENTO DE CATEGORÍA (ANTES, 215 "G") OFICIO Nº 234/2015-ORER-ANATEL	ACEPTADO
ALTÔNIA / PR	214	0,5/35	G	23S5215	53W5331	XLVI Reunião CTRd	PENDIENTE
ASSIS CHATEAUBRIAND / PR	218	10/100	D	24S2500	53W3117	XLVI Reunião CTRd	PENDIENTE
CAMPO MOURÃO / PR	249	5/75	E	24S0228	52W2252	XLVI Reunião CTRd	PENDIENTE
CAPANEMA / PR	213	0,5/35	G	25S4059	53W4801	XLVI Reunião CTRd	PENDIENTE
CAPITÃO LEÔNIDAS MARQUES / PR	265	0,5/35	G	25S2846	53W3702	XLVI Reunião CTRd	PENDIENTE
CÉU AZUL / PR	250	0,5/35	G	25S0859	53W5126	XLVI Reunião CTRd	PENDIENTE
CIANORTE / PR	220	50/150	B	23S3914	52W3633	XLVI Reunião CTRd	PENDIENTE

ELLE 
4m

LOCALIDAD	CANAL	ERP/HMA	CAT	LATITUD	LONGITUD	SOLICITUD	SITUACIÓN
CIANORTE / PR	245	5/75	E	23S3914	52W3633	XLVI Reunião CTRd	PENDIENTE
CLEVELÂNDIA / PR	265	0,5/35	G	26S2419	52W2111	XLVI Reunião CTRd	PENDIENTE
FORMOSA DO OESTE / PR	255	0,5/35	G	24S1739	53W1858	XLVI Reunião CTRd	PENDIENTE
GOIOERÉ / PR	248	5/75	E	24S1121	53W0138	XLVI Reunião CTRd	PENDIENTE
GUAÍRA / PR	209	0,5/35	G	24S0507	54W1448	XLVI Reunião CTRd	PENDIENTE
GUARANIÇU / PR	244	25/120	C	25S0608	52W5156	XLVI Reunião CTRd	PENDIENTE
ICARAÍMA / PR	234	0,5/35	G	23S2348	53W3732	XLVI Reunião CTRd	PENDIENTE
IPORÃ / PR	269	0,5/35	G	24S0009	53W4305	XLVI Reunião CTRd	PENDIENTE
IRATI / PR	223	50/150	B	25S2811	50W3857	XLVI Reunião CTRd	PENDIENTE
IRATI / PR	300	50/150	B	25S2811	50W3857	XLVI Reunião CTRd	PENDIENTE
ITAPEJARA D'OESTE / PR	261	0,5/35	G	25S5815	52W4850	XLVI Reunião CTRd	PENDIENTE
IVAIPORÃ / PR	225	50/150	B	24S1431	51W4028	XLVI Reunião CTRd	PENDIENTE
LARANJEIRAS DO SUL / PR	231	1/75	F	25S2406	52W2432	XLVI Reunião CTRd	PENDIENTE
LARANJEIRAS DO SUL / PR	280	25/120	C	25S2428	52W2439	XLVI Reunião CTRd	PENDIENTE
MANGUEIRINHA / PR	236	10/100	D	25S5635	52W1035	XLVI Reunião CTRd	PENDIENTE
MARMELEIRO / PR	225	10/100	D	26S0850	53W0136	XLVI Reunião CTRd	PENDIENTE
PALMAS / PR	258	25/120	C	26S2853	51W5920	XLVI Reunião CTRd	PENDIENTE

ELE
R,
R

LOCALIDAD	CANAL	ERP/HMA	CAT	LATITUD	LONGITUD	SOLICITUD	SITUACIÓN
PALMITAL / PR	242	10/100	D	24S5256	52W1247	XLVI Reunião CTRd	PENDIENTE
PARANAÍ / PR	256	10/100	D	23S0455	52W2745	XLVI Reunião CTRd	PENDIENTE
QUEDAS DO IGUAÇU / PR	300	0,5/35	G	25S2724	52W5435	XLVI Reunião CTRd	PENDIENTE
REBOUÇAS / PR	273	50/150	B	25S3724	50W4116	XLVI Reunião CTRd	PENDIENTE
SALTO DO LONTRA / PR	220	0,5/35	G	25S4636	53W1854	XLVI Reunião CTRd	PENDIENTE
SÃO JOÃO / PR	290	10/100	D	25S4917	52W4331	XLVI Reunião CTRd	PENDIENTE
SÃO JORGE D'OESTE / PR	265	0,5/35	G	25S4254	52W5512	XLVI Reunião CTRd	PENDIENTE
UBIRATÁ / PR	205	0,5/35	G	24S3228	52W5940	XLVI Reunião CTRd	PENDIENTE
UBIRATÁ / PR	300	0,5/35	G	24S3228	52W5940	XLVI Reunião CTRd	PENDIENTE
VERÊ / PR	217	10/100	D	25S5238	52W5418	XLVI Reunião CTRd	PENDIENTE
ABELARDO LUZ / SC	260	1/75	F	26S3347	52W2011	XLVI Reunião CTRd	PENDIENTE
CAÇADOR / SC	297	25/120	C	26S4631	51W0052	XLVI Reunião CTRd	PENDIENTE
CAIBI / SC	244	10/100	D	27S0427	53W1445	XLVI Reunião CTRd	PENDIENTE
CAMPOS NOVOS / SC	230	10/100	D	27S2401	51W1339	XLVI Reunião CTRd	PENDIENTE
CANOINHAS / SC	235	50/150	B	26S1036	50W2342	XLVI Reunião CTRd	PENDIENTE
CURITIBANOS / SC	291	25/120	C	27S1657	50W3454	XLVI Reunião CTRd	PENDIENTE
LAGES / SC	252	50/150	B	27S4858	50W1934	XLVI Reunião CTRd	PENDIENTE

ELC 8

LOCALIDAD	CANAL	ERP/HMA	CAT	LATITUD	LONGITUD	SOLICITUD	SITUACIÓN
LAGES / SC	276	50/150	B	27S4858	50W1934	XLVI Reunião CTRd	PENDIENTE
MARAVILHA / SC	212	10/100	D	26S4539	53W1021	XLVI Reunião CTRd	PENDIENTE
MODELO / SC	218	0,5/35	G	26S4641	53W0313	XLVI Reunião CTRd	PENDIENTE
PINHALZINHO / SC	265	0,5/35	G	26S5056	52W5856	XLVI Reunião CTRd	PENDIENTE
PONTE SERRADA / SC	224	10/100	D	26S5230	52W0052	XLVI Reunião CTRd	PENDIENTE
SANTA CECÍLIA / SC	233	10/100	D	26S5725	50W2522	XLVI Reunião CTRd	PENDIENTE
SÃO MIGUEL DO OESTE / SC	233	0,5/35	G	26S4335	53W3108	XLVI Reunião CTRd	PENDIENTE
SÃO MIGUEL DO OESTE / SC	298	0,5/35	G	26S4335	53W3108	XLVI Reunião CTRd	PENDIENTE
SEARA / SC	221	10/100	D	27S0845	52W1810	XLVI Reunião CTRd	PENDIENTE
TUNÁPOLIS / SC	290	0,5/35	G	26S5820	53W3829	XLVI Reunião CTRd	PENDIENTE
VIDEIRA / SC	217	10/100	D	27S0022	51W0906	XLVI Reunião CTRd	PENDIENTE
CHOPINZINHO / PR	275	50/150	B	25S5105	52W3102	XLVI Reunião CTRd	PENDIENTE
CHOPINZINHO / PR	299	25/120	C	25S5105	52W3102	XLVI Reunião CTRd	PENDIENTE
GUARAPUAVA / PR	232	100/300	A	25S2343	51W2726	XLVI Reunião CTRd	PENDIENTE
GUARAPUAVA / PR	241	10/100	D	25S2337	51W2748	XLVI Reunião CTRd	PENDIENTE
GUARAPUAVA / PR	289	50/150	B	25S2343	51W2726	XLVI Reunião CTRd	PENDIENTE
GUARAPUAVA / PR	296	10/100	D	25S2337	51W2748	XLVI Reunião CTRd	PENDIENTE

Handwritten signature and initials

LOCALIDAD	CANAL	ERP/HMA	CAT	LATITUD	LONGITUD	SOLICITUD	SITUACIÓN
PONTA GROSSA / PR	209	50/150	B	25S0542	50W0943	XLVI Reunião CTRd	PENDIENTE
PRUDENTÓPOLIS / PR	282	50/150	B	25S1258	50W5901	XLVI Reunião CTRd	PENDIENTE
TELÉMACO BORBA / PR	270	50/150	B	24S1927	50W3655	XLVI Reunião CTRd	PENDIENTE
TERRA ROXA / PR	263	0,5/35	G	24S0927	54W0556	XLVI Reunião CTRd	PENDIENTE
UMUARAMA / PR	241	10/100	D	23S4559	53W1927	XLVI Reunião CTRd	PENDIENTE
UMUARAMA / PR	259	50/150	B	23S4550	53W1830	XLVI Reunião CTRd	PENDIENTE
UNIÃO DA VITÓRIA / PR	270	10/100	D	26S1349	51W0507	XLVI Reunião CTRd	PENDIENTE
UNIÃO DA VITÓRIA / PR	293	25/120	C	26S1342	51W0526	XLVI Reunião CTRd	PENDIENTE
HERVAL D'OESTE / SC	298	10/100	D	27S1013	51W2946	XLVI Reunião CTRd	PENDIENTE
JOAÇABA / SC	263	10/100	D	27S1026	51W3024	XLVI Reunião CTRd	PENDIENTE
DOURADOS / MS	207	50/150	B	22S1338	54W4841	XLVI Reunião CTRd	PENDIENTE
DOURADOS / MS	291	50/150	B	22S1338	54W4841	XLVI Reunião CTRd	PENDIENTE
ELDORADO / MS	294	1/75	F	23S4627	54W1648	XLVI Reunião CTRd	PENDIENTE
MUNDO NOVO / MS	209	0,5/35	G	23S5607	54W1654	XLVI Reunião CTRd	PENDIENTE
NAVIRAÍ / MS	289	50/150	B	23S0336	54W1156	XLVI Reunião CTRd	PENDIENTE

Radcom

LOCALIDAD	CANAL	ERP/HMA	CAT	LATITUD	LONGITUD	SOLICITUD	SITUACIÓN
TRÊS PASSOS / RS	254	0,025/30	G	27°S27'23"	53°W55'53"	(ANTES, "295/E") OFICIO Nº 213/2014 ORER-ANATEL	ACEPTADO

*OBS: Estação de Radiodifusão Comunitária com contorno protegido de 91 dBµV/m.

Handwritten signature and initials

PARAGUAY / BRASIL

AM

Situación Registrada

LOCALIDAD	FREC. KHz	POT. D/N kW	ALT. (Gr. Eléc.)	LATITUD	LONGITUD	SOLICITUD	SITUACIÓN
PARAGUARI	1000	5/0,5	90° OMNI/OMNI	25°S36'52"	57°W08'00"	FAX N.º 07/2013	Ec = 307 mV/m Clase "B" Acuerdo RJ81
Encarnación	760	25/10	90° DIR/DIR*	27°S17'48,4"	55°W51'16,5"	FAX N.º 11 27/0/2014	Ec = 307 mV/m Clase "B" Acuerdo RJ81
Villarica	1260	3/0,5	90° OMNI/OMNI	25°S44'52"	56°W25'23"	FAX N.º 16/2014	Ec = 307 mV/m Clase "B" Acuerdo RJ81

K21=1; AZ21=161°; S21=90°; PSI21=145,5°; H1=H2=98,7m.

Situación propuesta

LOCALIDAD	FREC. KHz	POT. D/N kW	ALT. (Gr. Eléc.)	LATITUD	LONGITUD	SOLICITUD	SITUACIÓN
CHACO Í	1000	5/0,5	90° OMNI/OMNI	25°S12'24"	57°W43'07"	FAX N.º 07/2013	Ec = 307 mV/m Clase "B" ACEPTADO
Encarnación	760	25/10	90° OMNI/OMNI	27°S17'48,4"	55°W51'16,5"	FAX N.º 11 27/0/2014	Ec = 307 mV/m Clase "B" NO ACEPTADO *Incompatibilidad con Planillo 760 kHz
Villarica	1260	10/1	90° OMNI/OMNI	25°S44'52"	56°W25'23"	FAX N.º 16/2014	Ec = 307 mV/m Clase "B" Acuerdo RJ81 PENDIENTE NOTURNO

FM


LOCALIDAD	CANAL	ERP /HMA	CAT	LATITUD	LONGITUD	SOLICITUD	SITUACIÓN
CORONEL OVIEDO	232	1/45	F	25° 27'	56° 26'	INCLUSIÓN FAX N.º 003 - 28/11/2012	ACEPTADO
CAAGUAZÚ	216	1/45	F	25° 28'	56° 01'	INCLUSIÓN FAX N.º 003 - 28/11/2012	ACEPTADO
MAURICIO JOSÉ TROCHE	239	1/45	F	25° 37'	56° 17'	INCLUSIÓN FAX N.º 003 - 28/11/2012	ACEPTADO
NATALIO	281	5/75	E	26° 45' 09"	55° 08' 04"	ANTES 281/F FAX N.º 014 - 06/12/2013	ACEPTADO
CIUDAD DEL ESTE	296	10/100	D	25° 30'	54° 38'	ANTES 296/F FAX N.º 002 - 23/01/2013	PENDIENTE *Incompatibilidad con el servicio aeronáutico

ele G
7

LOCALIDAD	CANAL	ERP /HMA	CAT	LATITUD	LONGITUD	SOLICITUD	SITUACIÓN
FERNANDO DE LA MORA	276	15/120	C	25° 20' 51"	57° 34' 03"	ANTES D/10/60 25° 18' / 57° 35' " FAX N.º 21 – 20/10/2014	ACEPTADO
VILLETA	210	0,125/35	G	25°45'40"	57°46'19"	INCLUSIÓN FAX 09/04/2015	ACEPTADO
VILLETA	290	0,25/35	G	25°45'40"	57°46'19"	INCLUSIÓN FAX 09/04/2015	ACEPTADO
VILLETA	212	0,125/35	G	25S3025	57W3358	INCLUSIÓN FAX 09/04/2015	ACEPTADO
VILLA OLIVA	235	0,25/35	G	26S0100	57W5200	INCLUSIÓN FAX 09/04/2015	ACEPTADO
VILLA OLIVA	251	0,125/35	G	26S0100	57W5200	INCLUSIÓN FAX 09/04/2015	ACEPTADO
VILLA OLIVA	298	0,125/35	G	26S0100	57W5200	INCLUSIÓN FAX 09/04/2015	ACEPTADO
QUIINDY	216	0,25/35	G	26°02'03"	57°23'29"	INCLUSIÓN FAX 09/04/2015	ACEPTADO
QUIINDY	278	0,125/35	G	26°02'03"	57°23'29"	INCLUSIÓN FAX 09/04/2015	ACEPTADO
QUIINDY	273	0,25/35	G	26°02'03"	57°23'29"	INCLUSIÓN FAX 09/04/2015	ACEPTADO
CAAPUCU	292	0,5/35	G	26°06'45"	57°14'20"	INCLUSIÓN FAX 09/04/2015	PENDIENTE
CAAPUCU	224	0,125/35	G	26°06'45"	57°14'20"	INCLUSIÓN FAX 09/04/2015	PENDIENTE
CAAPUCU	263	0,125/35	G	26°06'45"	57°14'20"	INCLUSIÓN FAX 09/04/2015	PENDIENTE
ALBERDI	241	0,125/35	G	26S1100	58W0700	INCLUSIÓN FAX 09/04/2015	ACEPTADO
JOSÉ FALCÓN	282	27395	F	24°56'03"	58°11'58"	INCLUSIÓN FAX 09/04/2015	ACEPTADO
JOSÉ FALCÓN	215	27395	F	24°56'03"	58°11'57"	INCLUSIÓN FAX 09/04/2015	ACEPTADO
JOSÉ FALCÓN	233	16438	F	24°56'03"	58°11'57"	INCLUSIÓN FAX 09/04/2015	ACEPTADO

ELF 83
ta

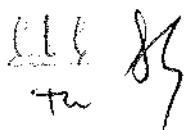
LOCALIDAD	CANAL	ERP /HMA	CAT	LATITUD	LONGITUD	SOLICITUD	SITUACIÓN
FORTÍN TENIENTE ROJAS SILVA	205	25/120	C	24°02'37"	60°02'22"	INCLUSIÓN FAX 09/04/2015	ACEPTADO
FORTÍN TENIENTE ROJAS SILVA	207	25/120	C	24°02'37"	60°02'22"	INCLUSIÓN FAX 09/04/2015	ACEPTADO
FORTÍN TENIENTE ROJAS SILVA	211	50/150	B	24°02'37"	60°02'22"	INCLUSIÓN FAX 09/04/2015	ACEPTADO
POZO COLORADO	209	25/120	C	23°28'19"	60°04'10"	INCLUSIÓN FAX 09/04/2015	ACEPTADO
POZO COLORADO	226	10/100	D	23°28'19"	60°04'10"	INCLUSIÓN FAX 09/04/2015	ACEPTADO
POZO COLORADO	202	25/120	C	23°28'19"	60°04'10"	INCLUSIÓN FAX 09/04/2015	ACEPTADO
FORTÍN GRAL. CABALLERO	216	50/150	B	24S0800	59W3000	INCLUSIÓN FAX 09/04/2015	ACEPTADO
FORTÍN GRAL. CABALLERO	213	25/120	C	24S0800	59W3000	INCLUSIÓN FAX 09/04/2015	ACEPTADO
VILLA HAYES	230	50/150	B	23°34'18"	60°34'08"	INCLUSIÓN FAX 09/04/2015	ACEPTADO
VILLA HAYES	235	25/120	C	24°00'34"	60°08'11"	INCLUSIÓN FAX 09/04/2015	ACEPTADO
FORTÍN MAGARINES	237	100/300	A	22°40'21"	61°31'26"	INCLUSIÓN FAX 09/04/2015	ACEPTADO
FORTÍN MAGARINES	243	100/300	A	22°40'21"	61°31'26"	INCLUSIÓN FAX 09/04/2015	ACEPTADO
FORTÍN MAGARINES	247	100/300	A	22°40'21"	61°31'26"	INCLUSIÓN FAX 09/04/2015	ACEPTADO
TTE. CNEL. AYALA VELÁZQUEZ	239	100/300	A	23°04'33"	61°28'45"	INCLUSIÓN FAX 14/04/2015	ACEPTADO
TTE. CNEL. AYALA VELÁZQUEZ	245	0,5/35	G	23°04'33"	61°28'45"	INCLUSIÓN FAX 14/04/2015	ACEPTADO
TTE. CNEL. AYALA VELÁZQUEZ	241	50/150	B	23°04'33"	61°28'45"	INCLUSIÓN FAX 14/04/2015	ACEPTADO
MAYOR INFANTE RIVAROLA	200	0,5/35	G	21S4039	62W2450	INCLUSIÓN FAX 14/04/2015	PENDIENTE



LOCALIDAD	CANAL	ERP /HMA	CAT	LATITUD	LONGITUD	SOLICITUD	SITUACIÓN
EUGENIO A GARAY	238	100/300	A	21°12'38"	61°39'26"	INCLUSIÓN FAX 14/04/2015	ACEPTADO
EUGENIO A GARAY	207	100/300	A	21°12'16"	61°39'47"	INCLUSIÓN FAX 14/04/2015	PENDIENTE
EUGENIO A GARAY	211	100/300	A	21°11'24"	61°41'45"	INCLUSIÓN FAX 14/04/2015	PENDIENTE
NUEVA ASUNCIÓN	244	25/120	C	20S3809	62W0150	INCLUSIÓN FAX 14/04/2015	ACEPTADO
NUEVA ASUNCIÓN	246	100/300	A	20S3809	62W0150	INCLUSIÓN FAX 14/04/2015	ACEPTADO
FUERTE OLIMPO	204	25/120	C	20S3719	57W5933	INCLUSIÓN FAX 14/04/2015	ACEPTADO
FUERTE OLIMPO	206	100/300	A	20S3719	57W5933	INCLUSIÓN FAX 14/04/2015	ACEPTADO
FUERTE OLIMPO	226	25/120	C	20S3719	57W5933	INCLUSIÓN FAX 14/04/2015	ACEPTADO
PABLO LAGERENZA	202	100/300	A	19°55'43"	60°46'17"	INCLUSIÓN FAX 14/04/2015	PENDIENTE
PABLO LAGERENZA	228	100/300	A	19°55'43"	60°46'17"	INCLUSIÓN FAX 14/04/2015	ACEPTADO
SAN PEDRO DEL YCUAMANDIYU	212	27515	E	23S4708	57W0414	INCLUSIÓN FAX 14/04/2015	ACEPTADO
SAN PEDRO DEL YCUAMANDIYU	220	1/45	F	23S4708	57W0414	INCLUSIÓN FAX 14/04/2015	ACEPTADO
SAN LÁZARO	239	50/150	B	22°11'00"	57°45'25"	INCLUSIÓN FAX 14/04/2015	PENDIENTE
SAN LÁZARO	243	50/150	B	22°11'00"	57°45'25"	INCLUSIÓN FAX 14/04/2015	PENDIENTE
SAN LÁZARO	287	10/100	D	22°14'33"	57°43'03"	INCLUSIÓN FAX 14/04/2015	PENDIENTE
CONCEPCIÓN	236	10/100	D	22S2600	57W4836	INCLUSIÓN FAX 14/04/2015	ACEPTADO
CONCEPCIÓN	230	5/45	E	22S2600	57W4836	INCLUSIÓN FAX 14/04/2015	ACEPTADO

ELP 86
TR

LOCALIDAD	CANAL	ERP /HMA	CAT	LATITUD	LONGITUD	SOLICITUD	SITUACIÓN
CONCEPCIÓN	232	1/45	F	22S2600	57W4836	INCLUSIÓN FAX 14/04/2015	ACEPTADO
SAN CARLOS	264	50/150	B	22S1448	57W1719	INCLUSIÓN FAX 14/04/2015	PENDIENTE
SAN CARLOS	281	25/120	C	22S1448	57W1719	INCLUSIÓN FAX 14/04/2015	ACEPTADO
SAN CARLOS	268	25/120	C	22S1448	57W1719	INCLUSIÓN FAX 14/04/2015	ACEPTADO
CERRO PAIBA	245	10/100	D	22°15'33"	57°28'22"	INCLUSIÓN FAX 14/04/2015	PENDIENTE
CERRO PAIBA	270	10/100	D	22°15'33"	57°28'22"	INCLUSIÓN FAX 14/04/2015	PENDIENTE
CERRO PAIBA	257	27395	F	22°15'33"	57°28'22"	INCLUSIÓN FAX 14/04/2015	PENDIENTE
SARGENTO JOSÉ FÉLIX LÓPEZ	289	25/120	C	22S1759	57W0100	INCLUSIÓN FAX 14/04/2015	PENDIENTE
SARGENTO JOSÉ FÉLIX LÓPEZ	266	0,5/35	G	22°17'59"	57°01'00"	INCLUSIÓN FAX 14/04/2015	PENDIENTE
SARGENTO JOSÉ FÉLIX LÓPEZ	291	0,5/35	G	22S1801	57W0900	INCLUSIÓN FAX 14/04/2015	ACEPTADO
ITANARA	281	5/75	E	23°45'08"	55°27'50"	INCLUSIÓN FAX 14/04/2015	PENDIENTE
ITANARA	219	0,25/35	G	23S4051	55W27W37	INCLUSIÓN FAX 14/04/2015	PENDIENTE
ITANARA	245	0,25/35	G	23S4051	55W27W37	INCLUSIÓN FAX 14/04/2015	ACEPTADO
COLONIA YBYCUI	243	27515	E	23S4258	55W30W01	INCLUSIÓN FAX 14/04/2015	PENDIENTE
COLONIA YBYCUI	231	27395	F	23S4258	55W30W01	INCLUSIÓN FAX 14/04/2015	PENDIENTE
COLONIA YBYCUI	287	0,5/35	G	23S4258	55W30W01	INCLUSIÓN FAX 14/04/2015	ACEPTADO
CORPUS CHRISTI	280	1/45	F	24°04'45"	54°56'23"	INCLUSIÓN FAX 14/04/2015	PENDIENTE



 LL
 Tu

LOCALIDAD	CANAL	ERP /HMA	CAT	LATITUD	LONGITUD	SOLICITUD	SITUACIÓN
CORPUS CHRISTI	251	1/45	F	24°04'45"	54°56'23"	INCLUSIÓN FAX 14/04/2015	PENDIENTE
YPEHÚ	241	0,5/35	G	23°53'15"	55°26'30"	INCLUSIÓN FAX 14/04/2015	PENDIENTE
YPEHÚ	221	1/45	F	23°53'15"	55°26'30"	INCLUSIÓN FAX 14/04/2015	PENDIENTE
MBARACAYÚ	238	0,25/35	G	24°59'17"	54°33'38"	INCLUSIÓN FAX 14/04/2015	ACEPTADO
MBARACAYÚ	259	0,125/35	G	24°59'17"	54°33'38"	INCLUSIÓN FAX 14/04/2015	PENDIENTE
MBARACAYÚ	204	0,125/35	G	24°59'17"	54°33'38"	INCLUSIÓN FAX 14/04/2015	ACEPTADO
DOMINGO MARTÍNEZ DE IRALA	259	0,25/35	G	25S5130	54W3549	INCLUSIÓN FAX 14/04/2015	ACEPTADO
ÑACUNADAY	291	0,125/35	G	26S0538	54W3859	INCLUSIÓN FAX 14/04/2015	ACEPTADO
ÑACUNADAY	204	0,25/35	G	26S0538	54W3859	INCLUSIÓN FAX 14/04/2015	ACEPTADO
ÑACUNADAY	211	0,125/35	G	26S0538	54W3859	INCLUSIÓN FAX 14/04/2015	PENDIENTE
SAN COSME	276	0,5/35	G	27°19'00"	56°19'55"	INCLUSIÓN FAX 14/04/2015	ACEPTADO
SAN COSME	287	0,25/35	G	27°19'00"	56°19'55"	INCLUSIÓN FAX 14/04/2015	ACEPTADO
SAN COSME	224	0,25/35	G	27°19'00"	56°19'55"	INCLUSIÓN FAX 14/04/2015	ACEPTADO
COLONIA MBARETÉ	276	0,25/35	G	26°29'39'	54°48'01"	INCLUSIÓN FAX 14/04/2015	ACEPTADO
SAN IGNACIO	245	0,125/35	G	26S5320	57W0114	INCLUSIÓN FAX 14/04/2015	ACEPTADO
SAN IGNACIO	251	0,125/35	G	26S5320	57W0114	INCLUSIÓN FAX 14/04/2015	ACEPTADO
SAN IGNACIO	261	0,125/35	G	26S5320	57W0114	INCLUSIÓN FAX 14/04/2015	ACEPTADO

ELI R
tr

LOCALIDAD	CANAL	ERP /HMA	CAT	LATITUD	LONGITUD	SOLICITUD	SITUACIÓN
CIUDAD DEL ESTE	259	1/45 Red. 3 dB E/(39-109) ^o	F	25S3115	56W3646	ANTES 2/45 FAX N.º 05 - 16/02/2015	ACEPTADO
FUERTE OLIMPO	213	10/100	D	21°02'24"	57°52'26"	ANTES "F" XLVI Reunião CTRd	PENDIENTE
CORONEL OVIEDO	245	1/45	F	25°27'18"	56°26'16"	INCLUSIÓN XLVI Reunião CTRd	PENDIENTE
FERNANDO DE LA MORA	274	5/75	E	25°20'54"	57°34'01"	ANTES LOCALIDAD ITAGUA 274 5/60 XLVI Reunião CTRd	PENDIENTE
FERNANDO DE LA MORA	218	10/100	D	25°20'52"	57°33'59"	INCLUSIÓN XLVI Reunião CTRd	PENDIENTE

TV

LOCALIDAD	CANAL	ERP/HMA	CAT	LATITUD	LONGITUD	SOLICITUD	SITUACIÓN
PRESIDENTE FRANCO	7+	0,8/45 Red. 12 dB E/(120-190) ^o	C	25° 32' 59	54° 36' 49	INCLUSIÓN FAX N.º 06 - 25/09/2013	ACEPTADO
PRESIDENTE FRANCO	9+	1/45 Red. 10 dB E/(81°-121°)	C	25° 32' 59	54° 36' 49	INCLUSIÓN FAX N.º 06 - 25/09/2013	PENDIENTE *Incompatibilidad con el canal 10 de Foz do Iguacu
CORDILLERA DEL YBYTYRUZU	11	5/440	A	25° 49'	56° 16'	INCLUSIÓN FAX N.º 06 - 25/09/2013	ACEPTADO
CORDILLERA DEL YBYTYRUZU	13+	5/440	A	25° 49'	56° 16'	INCLUSIÓN FAX N.º 06 - 25/09/2013	ACEPTADO
NUEVA GERMANIA	3	10/120 Red. 9 dB E/(14-105) ^o	A	23° 55 41"	56°50'04"	Antes San Pedro Ch 3 24°S06'00" 57°W06'00" FAX N.º 06 - 11/04/2014	ACEPTADO
NUEVA GERMANIA	10+	10/120	A	23° 55 41"	56°50'04"	Antes San Pedro Ch 10+ 24°S06'00" 57°W06'00" FAX N.º 06 - 11/04/2014	ACEPTADO
CAAGUAZU	4+	1/60	C	25° 17 18"	55°54'45"	INCLUSIÓN FAX N.º 02 - 16/01/2014	ACEPTADO
CORDILLERA DEL YBYTYRUZU	13-	5/440	A	25° 49 17"	56°16'16"	Antes San Pedro Ch 13+ 25°S49'00" 56°W16'00" FAX N.º 02 - 16/01/2014	ACEPTADO

ELI
Tm

BRASIL / PARAGUAY

AM

Situación Registrada

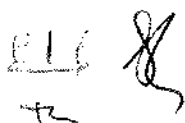
LOCALIDAD	FREC. KHz	POT. D/N kW	ALT. (Gr. Eléc.)	LATITUD	LONGITUD	SOLICITUD	SITUACIÓN
SANTA ROSA / RS	890	1/0,5	80° OMNI/OMNI	27°S52'00"	54°W30'00"	XXXVI Reunión CTRd	Ec = 280 mV/m Clase "C" Acuerdo RJ81
JACIARA / MS	830	5/0,25	54,78 ° ONI / ONI	15°S59'00"	54W°58'00"	Of. N° 547/2012 CMPRR-ANATEL	Ec = 276,83 mV/m Clase "B", RJ81
CONSTANTINA / RS	1390	8/0,25	180,10 ° ONI / ONI	27°S43'45"	52W°59'02"	Of. N° 31/2013 CMPRR-ANATEL	Ec = 378 mV/m Clase "B", RJ81
PALMARES DO SUL / RS	1540	1/0,25	129,4 ° ONI / ONI	30°S15'28"	50W°30'35"	Of. N° 31/2013 CMPRR-ANATEL	Ec = 330 mV/m Clase "B", RJ81
PORTO ALEGRE / RS	1390	10/10	115 ° ONI / DIR (1)	30°S02'00"	51W°12'00"	Of. N° 31/2013 CMPRR-ANATEL	Ec = 296,31 mV/m Clase "B", RJ81
JACOBINA/BA	1310	5/0,25	128,9 ° ONI / ONI	11°S11'00"	40W°31'00"	OFICIO N° 259/2013 ORER-ANATEL	Ec = 330 mV/m Clase "B", RJ81
SIQUEIRA CAMPOS / PR	1380	2/0,25	91,08 ° ONI / ONI	23°S41'00"	49W°50'00"	OFICIO N° 259/2013 ORER-ANATEL	Ec = 310 mV/m Clase "B", RJ81
UNIÃO DA VITÓRIA / PR	1480	5/0,25	85,25 ° ONI / ONI	26°S12'00"	51W°05'00"	OFICIO N° 259/2013 ORER-ANATEL	Ec = 307 mV/m Clase "B", RJ81
SEBERI/RS	880	1/0,25	76 ° DIR / DIR (2)	53°S24'00"	27W°27'00"	OFICIO N° 162/2014 ORER-ANATEL	Ec = 260 mV/m Clase "B", RJ81

(1) K21=0,75; AZ21=302°; S21=75°; PSI21=132°; H1=H2=115°

(2) K21=1,0; AZ21=62°; S21=183,5°; PSI21=35°; H1=H2=76°

Situación propuesta

LOCALIDAD	FREC. KHz	POT. D/N kW	ALT. (Gr. Eléc.)	LATITUD	LONGITUD	SOLICITUD	SITUACIÓN
SANTA ROSA / RS	890	2,5/0,7	80° OMNI/OMNI	27°S52'00"	54°W30'00"	XXXVI Reunión CTRd	Ec = 305 mV/m Clase "B" CANCELADO
JACIARA / MS	830	5/1	54,78 ° ONI / ONI	15°S58'16"	54W°58'16"	Of. N° 547/2012 CMPRR-ANATEL	Ec = 290 mV/m Clase "B" ACEPTADO
CONSTANTINA / RS	810	2,5/0,5	104,98 ° ONI / ONI	27°S43'50"	52W°58'49"	Of. N° 31/2013 CMPRR-ANATEL	Ec = 295 mV/m Clase "B" ACEPTADO
PALMARES DO SUL / RS	1520	1/0,25	127,68 ° ONI / ONI	30°S15'28"	50W°30'35"	Of. N° 31/2013 CMPRR-ANATEL	Ec = 314 mV/m Clase "B" ACEPTADO
PORTO ALEGRE / RS	1390	25/10	115 ° DIR / DIR (1)	29°S59'31"	51W°13'40"	Of. N° 31/2013 CMPRR-ANATEL	Ec = 323 mV/m Clase "B" ACEPTADO



LOCALIDAD	FREC. KHz	POT. D/N kW	ALT. (Gr. Eléc.)	LATITUD	LONGITUD	SOLICITUD	SITUACIÓN
JACOBINA / BA	580	5/0,6	57,07 ° ONI / ONI	11°S11'00"	40W°31'00"	OFICIO N° 259/2013 ORER-ANATEL	Ec = 295 mV/m Clase "B" ACEPTADO
SIQUEIRA CAMPOS / PR	1380	4/0,25	91,08 ° ONI / ONI	23°S41'00"	49W°50'00"	OFICIO N° 259/2013 ORER-ANATEL	Ec = 310 mV/m Clase "B" ACEPTADO
UNIÃO DA VITÓRIA / PR	1480	10/0,25	85,25 ° ONI / ONI	26°S12'00"	51W°05'00"	OFICIO N° 259/2013 ORER-ANATEL	Ec = 309 mV/m Clase "B" ACEPTADO
SEBERI/RS	880	8/0,6	95,04 ° ONI / ONI	53°S24'00"	27W°27'00"	OFICIO N° 162/2014 ORER-ANATEL	Ec = 301 mV/m Clase "B" PENDIENTE


(1) K21=0,75; AZ21=302°; S21=75°; PS21=132°; H1=H2=115°

FM

LOCALIDAD	CANAL	ERP /HMA	CAT	LATITUD	LONGITUD	SOLICITUD	SITUACIÓN
QUEDAS DO IGUAÇU / PR	242	0,5/35	G	25°S26'59"	52°W54'29"	INCLUSIÓN OFICIO N° 63/2013 CMPRR-ANATEL	ACEPTADO
ASTORGA/PR	257	25/120 Red. 4.8 dB E/(275-297)°	C	23°S15'29"	51°W39'10"	(ANTES 257/D) OFICIO N° 109/2015 ORER-ANATEL	ACEPTADO
PALMAS/PR	243	25/120	C	26°S28'50"	52°W00'50"	AUMENTO DE CATEGORÍA (ANTES, "E") OFICIO N° 199/2013 CMPRR-ANATEL	ACEPTADO
CANDÓI/PR	239	5/75	E	25°S34'39"	52°W02'30"	INCLUSIÓN OFICIO N° 127/2013 ORER-ANATEL	ACEPTADO
IPORÃ DO OESTE/SC	224	5/75	E	26°S59'18"	53°W32'07"	(ANTES 208/G) OFICIO N° 201/2013 ORER-ANATEL	ACEPTADO
GUARAPUAVA/PR	221	50/150	B	25°S 23'44"	51°W26'50"	AUMENTO DE CATEGORÍA (ANTES, "C") OFICIO N° 13/2014 ORER-ANATEL	ACEPTADO
PARANACITY / PR	202	3/90	E	22°S55'18"	52°W09'14"	(ANTES, "201/G") OFICIO N° 210/2014 ORER-ANATEL	ACEPTADO
CANOINHAS / SC	286	15/150	C	26°S12'02"	50°W26'07"	(ANTES, "286/E") OFICIO N° 213/2014 ORER-ANATEL	ACEPTADO
ELDORADO / MS	215	3/90 Red. 10 dB E/(248-281)°	E	23°S47'13"	54°W17'01"	(ANTES, "298/G") OFICIO N° 213/2014 ORER-ANATEL	PENDIENTE
PATO BRANCO / PR	248	50/150	B	26°S13'54"	52°W39'22"	(ANTES, "248/B") OFICIO N° 213/2014 ORER-ANATEL	ACEPTADO


ELP
TR

LOCALIDAD	CANAL	ERP /HMA	CAT	LATITUD	LONGITUD	SOLICITUD	SITUACIÓN
PRANCHITA / PR	295	5/150 Red. 10 dB E/(217-264)°	D	26°S00'16"	53°W41'47"	(ANTES, "295/E") OFICIO N° 213/2014 ORER-ANATEL	ACEPTADO
TRÉS PASSOS / RS	254	0,025/30 (RADCOM*)	G	27°S27'23"	53°W55'53"	ANTES 251/G OFICIO N° 209/2014 ORER-ANATEL	ACEPTADO
AMAMBAÍ / MS	233	0,3/60	G	23°S06'16"	55°W13'31"	Reunião Bilateral 09/2014	PENDIENTE
ANASTÁCIO / MS	278	3/90	E	20°S29'04"	55°W48'23"	Reunião Bilateral 09/2014	ACEPTADO
AQUIDAUANA / MS	215	30/150	B	20°S28'17"	55°W47'11"	Reunião Bilateral 09/2014	ACEPTADO
AQUIDAUANA / MS	219	5/150	D	20°S28'17"	55°W47'11"	Reunião Bilateral 09/2014	ACEPTADO
BELA VISTA / MS	253	0,3/60	G	22°S06'34"	56°W31'13"	Reunião Bilateral 09/2014	PENDIENTE
BONITO / MS	252	0,3/60	G	21°S07'18"	56°W28'53"	Reunião Bilateral 09/2014	ACEPTADO
CAARAPÓ / MS	260	0,3/60	G	22°S38'04"	54°W49'17"	Reunião Bilateral 09/2014	ACEPTADO
CAMPO GRANDE / MS	229	60/300	A	20°S26'37"	54°W38'43"	Reunião Bilateral 09/2014	PENDIENTE
CAMPO GRANDE / MS	222	50/150	B	20°S26'37"	54°W38'43"	Reunião Bilateral 09/2014	ACEPTADO
CAMPO GRANDE / MS	247	50/150	B	20°S26'37"	54°W38'43"	Reunião Bilateral 09/2014	ACEPTADO
CAMPO GRANDE / MS	237	30/150	B	20°S26'37"	54°W38'43"	Reunião Bilateral 09/2014	ACEPTADO
CAMPO GRANDE / MS	299	15/150	C	20°S26'37"	54°W38'43"	Reunião Bilateral 09/2014	ACEPTADO
CAMPO GRANDE / MS	270	5/150	D	20°S26'37"	54°W38'43"	Reunião Bilateral 09/2014	ACEPTADO
CAMPO GRANDE / MS	296	5/150	D	20°S26'37"	54°W38'43"	Reunião Bilateral 09/2014	ACEPTADO
DOURADOS / MS	212	15/150	C	22°S13'17"	54°W48'19"	Reunião Bilateral 09/2014	ACEPTADO


 tu

LOCALIDAD	CANAL	ERP /HMA	CAT	LATITUD	LONGITUD	SOLICITUD	SITUACIÓN
DOURADOS / MS	291	50/150	B	22°S13'17"	54°W48'19"	Reunião Bilateral 09/2014	ACEPTADO
DOURADOS / MS	207	50/150	B	22°S13'17"	54°W48'19"	Reunião Bilateral 09/2014	ACEPTADO
ELDORADO / MS	294	1/90	F	23°S47'15"	54°W17'00"	Reunião Bilateral 09/2014	ACEPTADO
FÁTIMA DO SUL / MS	216	30/150	B	22°S22'28"	54°W30'48"	Reunião Bilateral 09/2014	ACEPTADO
FÁTIMA DO SUL / MS	273	15/150	C	22°S22'28"	54°W30'48"	Reunião Bilateral 09/2014	ACEPTADO
GLÓRIA DOS DOURADOS / MS	238	0,3/60	G	22°S25'07"	54°W13'56"	Reunião Bilateral 09/2014	ACEPTADO
ITAPORÃ / MS	276	0,3/60	G	22°S04'46"	54°W47'18"	Reunião Bilateral 09/2014	ACEPTADO
IVINHEMA / MS	251	0,3/60	G	22°S18'20"	53°W48'52"	Reunião Bilateral 09/2014	ACEPTADO
IVINHEMA / MS	276	0,3/60	G	22°S18'20"	53°W48'52"	Reunião Bilateral 09/2014	ACEPTADO
JARDIM / MS	271	0,3/60	G	21°S28'50"	56°W08'14"	Reunião Bilateral 09/2014	ACEPTADO
MARACAJU / MS	282	50/150	B	21°S36'00"	55°W10'00"	Reunião Bilateral 09/2014	ACEPTADO
MUNDO NOVO / MS	209	0,3/60	G	23°S56'19"	54°W16'13"	Reunião Bilateral 09/2014	PENDIENTE
NAVIRAÍ / MS	289	50/150	B	23°S03'56"	54°W11'25"	Reunião Bilateral 09/2014	ACEPTADO
NIOAQUE / MS	252	0,3/60	G	21°S08'08"	55°W49'45"	Reunião Bilateral 09/2014	ACEPTADO
NOVA ANDRADINA / MS	258	0,3/60	G	22°S14'01"	53°W20'33"	Reunião Bilateral 09/2014	ACEPTADO
PONTA PORÃ / MS	228	15/150	C	22°S32'11"	55°W43'31"	Reunião Bilateral 09/2014	PENDIENTE
PONTA PORÃ / MS	300	0,3/60	G	22°S32'11"	55°W43'31"	Reunião Bilateral 09/2014	PENDIENTE

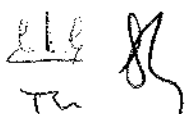
ELG
TR



LOCALIDAD	CANAL	ERP /HMA	CAT	LATITUD	LONGITUD	SOLICITUD	SITUACIÓN
RIO BRILHANTE / MS	280	0,3/60	G	21°S48'09"	54°W32'43"	Reunião Bilateral 09/2014	ACEPTADO
SIDROLÂNDIA / MS	264	5/150	D	20°S55'57"	54°W57'37"	Reunião Bilateral 09/2014	ACEPTADO
APUCARANA/PR	233	30/150 Red. 1,35 dB E/(257-267)°	B	23°S32'44"	51°W27'16"	(ANTES, "233/E") OFICIO Nº 249/2014 ORER-ANATEL	ACEPTADO
MIRAGUAI / RS	274	10/100	D	27°S30'19"	53°W40'52"	(ANTES, "274/E") OFICIO Nº 298/2014 ORER-ANATEL	PENDIENTE
CASCAVEL / PR	258	30/150 Red. 3 dB E/(204-244)°	B	24S5838	53W3008	ANTES, 258/D	PENDIENTE
CASCAVEL / PR	226	30/150 Red. 3 dB E/(187-204)° E/(242-258)°	B	24S5848	53W2712	ANTES, 226/C	PENDIENTE
SÃO MATEUS DO SUL / PR	248	15/150	C	25S5150	50W2238	ANTES, 253/E	ACEPTADO
SÃO CARLOS / SC	249	5/75	E	27S0531	52W5821	ANTES, 209/G	PENDIENTE
ANCHIETA / SC	204	0,5/75	F	26S3204	53W1953	ANTES, 209/G	ACEPTADO
CAMPO ERE / SC	211	0,5/75	F	26S2339	53W0441	ANTES, 204/G	ACEPTADO
SERRA ALTA / SC	209	0,5/75	F	26S4345	53W0232	ANTES, 249/G	ACEPTADO
TERRA RICA / PR	237	3/90	E	22°S46'56"	52°W39'04"	(ANTES, "G") 228/2015- ORER-ANATEL	ACEPTADO
PASSOS MAIA/SC	264	5/150	D	26°S48'13"	52°W03'42"	(ANTES, "E") OFICIO Nº 228/2015- ORER-ANATEL	ACEPTADO
QUILOMBO/SC	230	5/150	D	26°S41'59"	52°W45'23"	(ANTES, "E") OFICIO Nº 228/2015- ORER-ANATEL	ACEPTADO
SÃO LOURENÇO D' OESTE/SC	266	3/90	E	26°S21'14"	52°W50'15"	(ANTES, 220 "G") OFICIO Nº 228/2015- ORER-ANATEL	PENDIENTE
CASCAVEL/PR	219	3/90	E	24°S57'48"	53°W27'12"	(ANTES, "G") OFICIO Nº 228/2015- ORER-ANATEL	PENDIENTE
TAPEJARA/PR	269	0,3/60	G	23°S43'59"	52°W52'24"	(ANTES, 201) OFICIO Nº 228/2015- ORER-ANATEL	ACEPTADO

ELF
Tn


LOCALIDAD	CANAL	ERP /HMA	CAT	LATITUD	LONGITUD	SOLICITUD	SITUACIÓN
SÃO BORJA/RS	246	3/90 RED. 1,59 dB E/(220-040)°	E	28°S39'41"	56°W00'11"	(ANTES, "F") OFICIO N° 233/2015- ORER-ANATEL	PENDIENTE
JESUÍTAS/PR	243	50/150 RED. 2,22 dB E/(219-231)°	B	24°S23'06"	53°W23'15"	(ANTES, 30 kW) OFICIO N° 233/2015- ORER-ANATEL	PENDIENTE
SANTA TEREZA D' OESTE/PR	230	15/150 RED. 9,72 dB E/(187-297)°	C	25°S02'57"	53°W34'00"	(ANTES, "E") OFICIO N° 233/2015- ORER-ANATEL	PENDIENTE
ESPUMOSO/RS	237	15/150	C	28°S48'13"	52°W43'46"	(ANTES, "D") OFICIO N° 233/2015- ORER-ANATEL	ACEPTADO
MARINGÁ/PR	246	50/150	B	23°S25'18"	51°W 56'07"	OFICIO N° 029/2015- ORER-ANATEL	ACEPTADO
PAIÇANDU/PR	238	50/150	B	23°S25'45"	51°W 57'37"	OFICIO N° 077/2015- ORER-ANATEL	ACEPTADO
BARRAÇÃO/PR	232	15/150	C	26°S15' 21"	53°W 37' 22"	OFICIO N° 077/2015- ORER-ANATEL	PENDIENTE
CENTENÁRIO DO SUL / PR	248	10/100	D	22°S45'10"	51°W39'26"	(ANTES, "E") OFICIO N° 196/2015- ORER-ANATEL	PENDIENTE
CORUMBÁ / MS	240	10/100	D	19S0023	57W3856	XLVI Reunião CTRd	PENDIENTE
CORUMBÁ / MS	295	1/75	F	19S0023	57W3856	XLVI Reunião CTRd	PENDIENTE
ALTÔNIA / PR	214	0,5/35	G	23S5215	53W5331	XLVI Reunião CTRd	PENDIENTE
ASSIS CHATEAUBRIAND / PR	218	10/100	D	24S2500	53W3117	XLVI Reunião CTRd	PENDIENTE
CAMPO MOURÃO / PR	249	5/75	E	24S0228	52W2252	XLVI Reunião CTRd	PENDIENTE
CAPANEMA / PR	213	0,5/35	G	25S4059	53W4801	XLVI Reunião CTRd	PENDIENTE
CAPITÃO LEÔNIDAS MARQUES / PR	265	0,5/35	G	25S2846	53W3702	XLVI Reunião CTRd	PENDIENTE
CÉU AZUL / PR	250	0,5/35	G	25S0859	53W5126	XLVI Reunião CTRd	PENDIENTE
CHOPINZINHO / PR	275	50/150	B	25S5105	52W3102	XLVI Reunião CTRd	PENDIENTE


 TR

LOCALIDAD	CANAL	ERP /HMA	CAT	LATITUD	LONGITUD	SOLICITUD	SITUACIÓN
CHOPINZINHO / PR	299	25/120	C	25S5105	52W3102	XLVI Reunião CTRd	PENDIENTE
CIANOESTE / PR	220	50/150	B	23S3914	52W3633	XLVI Reunião CTRd	PENDIENTE
CIANOESTE / PR	245	5/75	E	23S3914	52W3633	XLVI Reunião CTRd	PENDIENTE
CLEVELÂNDIA / PR	265	0,5/35	G	26S2419	52W2111	XLVI Reunião CTRd	PENDIENTE
FORMOSA DO OESTE / PR	255	0,5/35	G	24S1739	53W1858	XLVI Reunião CTRd	PENDIENTE
GOIOERÊ / PR	248	5/75	E	24S1121	53W0138	XLVI Reunião CTRd	PENDIENTE
GUAÍRA / PR	209	0,5/35	G	24S0507	54W1448	XLVI Reunião CTRd	PENDIENTE
GUARANIAÇU / PR	244	25/120	C	25S0608	52W5156	XLVI Reunião CTRd	PENDIENTE
GUARAPUAVA / PR	232	100/300	A	25S2343	51W2726	XLVI Reunião CTRd	PENDIENTE
GUARAPUAVA / PR	241	10/100	D	25S2337	51W2748	XLVI Reunião CTRd	PENDIENTE
GUARAPUAVA / PR	289	50/150	B	25S2343	51W2726	XLVI Reunião CTRd	PENDIENTE
GUARAPUAVA / PR	296	10/100	D	25S2337	51W2748	XLVI Reunião CTRd	PENDIENTE
IBIPORÃ / PR	294	10/100	D	23S1610	51W0329	XLVI Reunião CTRd	PENDIENTE
ICARAÍMA / PR	234	0,5/35	G	23S2348	53W3732	XLVI Reunião CTRd	PENDIENTE
IPORÃ / PR	269	0,5/35	G	24S0009	53W4305	XLVI Reunião CTRd	PENDIENTE
ITAPEJARA D'OESTE / PR	261	0,5/35	G	25S5815	52W4850	XLVI Reunião CTRd	PENDIENTE
IVAIPORÃ / PR	225	50/150	B	24S1431	51W4028	XLVI Reunião CTRd	PENDIENTE

ELG 83
Tu

LOCALIDAD	CANAL	ERP /HMA	CAT	LATITUD	LONGITUD	SOLICITUD	SITUACIÓN
LARANJEIRAS DO SUL / PR	231	1/75	F	25S2406	52W2432	XLVI Reunião CTRd	PENDIENTE
LARANJEIRAS DO SUL / PR	280	25/120	C	25S2428	52W2439	XLVI Reunião CTRd	PENDIENTE
LOANDA / PR	271	0,5/35	G	22S5549	53W0804	XLVI Reunião CTRd	PENDIENTE
MANGUEIRINHA / PR	236	10/100	D	25S5635	52W1035	XLVI Reunião CTRd	PENDIENTE
MARMELEIRO / PR	225	10/100	D	26S0850	53W0136	XLVI Reunião CTRd	PENDIENTE
NOVA LONDRINA / PR	266	0,5/35	G	22S4550	52W5911	XLVI Reunião CTRd	PENDIENTE
PALMAS / PR	258	25/120	C	26S2853	51W5920	XLVI Reunião CTRd	PENDIENTE
PALMITAL / PR	242	10/100	D	24S5256	52W1247	XLVI Reunião CTRd	PENDIENTE
PARANAÍ / PR	229	1/75	F	23S0455	52W2745	XLVI Reunião CTRd	PENDIENTE
PARANAÍ / PR	256	10/100	D	23S0455	52W2745	XLVI Reunião CTRd	PENDIENTE
PRUDENTÓPOLIS / PR	282	50/150	B	25S1258	50W5901	XLVI Reunião CTRd	PENDIENTE
QUEDAS DO IGUAÇU / PR	300	0,5/35	G	25S2724	52W5435	XLVI Reunião CTRd	PENDIENTE
SALTO DO LONTRA / PR	220	0,5/35	G	25S4636	53W1854	XLVI Reunião CTRd	PENDIENTE
SÃO JOÃO / PR	290	10/100	D	25S4917	52W4331	XLVI Reunião CTRd	PENDIENTE
SÃO JORGE D'OESTE / PR	265	0,5/35	G	25S4254	52W5512	XLVI Reunião CTRd	PENDIENTE
TELÉMACO BORBA / PR	270	50/150	B	24S1927	50W3655	XLVI Reunião CTRd	PENDIENTE
TERRA RICA / PR	216	0,5/35	G	22S4328	52W3729	XLVI Reunião CTRd	PENDIENTE

ELC 

Tu

LOCALIDAD	CANAL	ERP /HMA	CAT	LATITUD	LONGITUD	SOLICITUD	SITUACIÓN
TERRA ROXA / PR	263	0,5/35	G	24S0927	54W0556	XLVI Reunião CTRd	PENDIENTE
UBIRATÁ / PR	205	0,5/35	G	24S3228	52W5940	XLVI Reunião CTRd	PENDIENTE
UBIRATÁ / PR	300	0,5/35	G	24S3228	52W5940	XLVI Reunião CTRd	PENDIENTE
UMUARAMA / PR	241	10/100	D	23S4559	53W1927	XLVI Reunião CTRd	PENDIENTE
UMUARAMA / PR	259	50/150	B	23S4550	53W1830	XLVI Reunião CTRd	PENDIENTE
VERÊ / PR	217	10/100	D	25S5238	52W5418	XLVI Reunião CTRd	PENDIENTE
ABELARDO LUZ / SC	260	1/75	F	26S3347	52W2011	XLVI Reunião CTRd	PENDIENTE
CAIBI / SC	244	10/100	D	27S0427	53W1445	XLVI Reunião CTRd	PENDIENTE
HERVAL D'OESTE / SC	298	10/100	D	27S1013	51W2946	XLVI Reunião CTRd	PENDIENTE
JOAÇABA / SC	263	10/100	D	27S1026	51W3024	XLVI Reunião CTRd	PENDIENTE
MARAVILHA / SC	212	10/100	D	26S4539	53W1021	XLVI Reunião CTRd	PENDIENTE
MODELO / SC	218	0,5/35	G	26S4641	53W0313	XLVI Reunião CTRd	PENDIENTE
PINHALZINHO / SC	265	0,5/35	G	26S5056	52W5856	XLVI Reunião CTRd	PENDIENTE
PONTE SERRADA / SC	224	10/100	D	26S5230	52W0052	XLVI Reunião CTRd	PENDIENTE
SÃO MIGUEL DO OESTE / SC	233	0,5/35	G	26S4335	53W3108	XLVI Reunião CTRd	PENDIENTE
SÃO MIGUEL DO OESTE / SC	298	0,5/35	G	26S4335	53W3108	XLVI Reunião CTRd	PENDIENTE
SEARA / SC	221	10/100	D	27S0845	52W1810	XLVI Reunião CTRd	PENDIENTE

elo M
th

LOCALIDAD	CANAL	ERP /HMA	CAT	LATITUD	LONGITUD	SOLICITUD	SITUACIÓN
TUNÁPOLIS / SC	290	0,5/35	G	26S5820	53W3829	XLVI Reunião CTRd	PENDIENTE
CAÇADOR / SC	225	5/150	D	26S4619	51W0438	ANTES, 225/F	ACEPTADO

*OBS: Estação de Radiodifusão Comunitária com contorno protegido de 91 dBµV/m

TV

LOCALIDAD	CANAL	ERP/HMA	LATITUD	LONGITUD	SOLICITUD	SITUACIÓN
TACURU / MS	3	0,7/60	23S3726	55W0114	INCLUSIÓN Oficio N° 151/2012 CMPRR-ANATEL	NO ACEPTADO
UMUARAMA / PR	13	5/120 Red. 8 dB E/(185-285)°	23S4504	53W1830	MODIFIC. DE CARACT.	PENDIENTE

ARGENTINA / PARAGUAY

AM

Situación Registrada

LOCALIDAD	FREC. KHz	POT. D/N kW	ALT. (Gr. Eléc.)	LATITUD	LONGITUD	SOLICITUD	SITUACIÓN
POSADAS	1150	50/50	90 DIR/DIR(*)	27°S22'00"	55°W53'00"	FAX 20/01/05 E-MAIL 11/02/05	Clase "A" Acuerdo R/J/81
OBERÁ	840	5/5	101 OMNI/OMNI	27°S29'00"	55°W07'00"	FAX 20/01/05 E-MAIL 11/02/05	Clase "B" Acuerdo R/J/81

(*) F21= 1; S21= 90°; AZ21= 45°; PSI21= 270°

(**) F21= 1; S21= 90°; AZ21= 323°; PSI21= 270°

Situación propuesta

LOCALIDAD	FREC. KHz	POT. D/N kW	ALT. (Gr. Eléc.)	LATITUD	LONGITUD	SOLICITUD	SITUACIÓN
POSADAS	620	25/5	180 OMNI/OMNI	27°S23'00"	55°W53'00"	FAX 20/01/05 E-MAIL 11/02/05	Campo Caract.= 380 mV/m Clase "B" PENDIENTE
OBERÁ	1470	1/0,5	90 OMNI/OMNI	27°S29'00"	55°W07'00"	FAX 20/01/05 E-MAIL 11/02/05	Campo Caract.= 310 mV/m Clase "B" PENDIENTE

FM

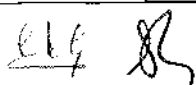
PROVINCIA	LOCALIDAD	CANAL	ERP/HMA (kW/m)	CAT.	LATITUD	LONGITUD	SOLICITUD	SITUACIÓN
-----------	-----------	-------	----------------	------	---------	----------	-----------	-----------

ELG
tu


PROVINCIA	LOCALIDAD	CANAL	ERP/HMA (kW/m)	CAT.	LATITUD	LONGITUD	SOLICITUD	SITUACIÓN
CHACO	AVIA TERAÍ	200	0,1/60	G	26°S41'00"	60°W44'00"	INCLUSION E-MAIL 27/03/2015	PENDIENTE
CHACO	CAMPO LARGO	200	0,1/60	G	26°S48'00"	60°W51'00"	INCLUSION E-MAIL 27/03/2015	PENDIENTE
CHACO	CHARADAI	202	0,3/60	G	27°S38'00"	59°W53'00"	INCLUSION E-MAIL 27/03/2015	ACEPTADO
CHACO	CHARATA	200	0,1/60	G	27°S13'00"	61°W11'00"	INCLUSION E-MAIL 27/03/2015	PENDIENTE
CHACO	CHOROTIS	200	0,1/60	G	27°S55'00"	61°W23'00"	INCLUSION E-MAIL 27/03/2015	PENDIENTE
CHACO	COLONIA ABORIGEN	291	1/75	F	26°S58'00"	60°W12'00"	INCLUSION E-MAIL 27/03/2015	ACEPTADO
CHACO	COLONIA CAMPO LA AURORA	202	0,3/60	G	26°S23'00"	59°W01'00"	INCLUSION E-MAIL 27/03/2015	PENDIENTE
CHACO	CONCEPCION DEL BERMEJO	200	0,1/60	G	26°S36'00"	60°W57'00"	INCLUSION E-MAIL 27/03/2015	PENDIENTE
CHACO	CORONEL DU GRATY	200	0,1/60	G	27°S40'00"	60°W56'00"	INCLUSION E-MAIL 27/03/2015	PENDIENTE
CHACO	CORZUELA	200	0,1/60	G	26°S58'00"	60°W58'00"	INCLUSION E-MAIL 27/03/2015	PENDIENTE
CHACO	CORZUELA	204	0,3/60	G	26°S58'00"	60°W58'00"	INCLUSION E-MAIL 27/03/2015	ACEPTADO
CHACO	EL ESPINILLO	214	0,3/60	G	25°S25'00"	60°W26'00"	INCLUSION E-MAIL 27/03/2015	ACEPTADO
CHACO	EL SAUZALITO - PARAJE TRES POZOS	204	0,3/60	G	24°S24'00"	61°W40'00"	INCLUSION E-MAIL 27/03/2015	PENDIENTE
CHACO	ENRIQUE URIEN	200	0,1/60	G	27°S34'00"	60°W31'00"	INCLUSION E-MAIL 27/03/2015	PENDIENTE
CHACO	FUERTE ESPERANZA	200	0,1/60	G	25°S11'00"	61°W55'00"	INCLUSION E-MAIL 27/03/2015	PENDIENTE
CHACO	GANCEDO	200	0,1/60	G	27°S29'00"	61°W42'00"	INCLUSION E-MAIL 27/03/2015	PENDIENTE
CHACO	GENERAL CAPDEVILA	200	0,1/60	G	27°S26'00"	61°W28'00"	INCLUSION E-MAIL 27/03/2015	PENDIENTE

ELF
Tn

PROVINCIA	LOCALIDAD	CANAL	ERP/HMA (kW/m)	CAT.	LATITUD	LONGITUD	SOLICITUD	SITUACIÓN
CHACO	GENERAL PINEDO	200	0,1/60	G	27°S19'00"	61°W17'00"	INCLUSION E-MAIL 27/03/2015	PENDIENTE
CHACO	HERMOSO CAMPO	200	0,1/60	G	27°S37'00"	61°W21'00"	INCLUSION E-MAIL 27/03/2015	PENDIENTE
CHACO	JUAN JOSE CASTELLI	200	0,1/60	G	25°S57'00"	60°W38'00"	INCLUSION E-MAIL 27/03/2015	PENDIENTE
CHACO	LA CLOTILDE	200	0,1/60	G	27°S12'00"	60°W38'00"	INCLUSION E-MAIL 27/03/2015	PENDIENTE
CHACO	LA TIGRA	201	0,1/60	G	27°S06'00"	60°W34'00"	INCLUSION E-MAIL 27/03/2015	PENDIENTE
CHACO	LAGUNA LIMPIA	204	0,3/60	G	26°S30'00"	59°W41'00"	INCLUSION E-MAIL 27/03/2015	PENDIENTE
CHACO	LAS BREÑAS	200	0,1/60	G	27°S05'00"	61°W05'00"	INCLUSION E-MAIL 27/03/2015	PENDIENTE
CHACO	LAS BREÑAS	259	1/75	F	27°S05'00"	61°W05'00"	INCLUSION E-MAIL 27/03/2015	PENDIENTE
CHACO	LOS FRENTONES	200	0,1/60	G	26°S25'00"	61°W24'00"	INCLUSION E-MAIL 27/03/2015	PENDIENTE
CHACO	MAKALLE	205	0,3/60	G	27°S12'00"	59°W17'00"	INCLUSION E-MAIL 27/03/2015	PENDIENTE
CHACO	MIRAFLORES	200	0,1/60	G	25°S39'00"	60°W55'00"	INCLUSION E-MAIL 27/03/2015	PENDIENTE
CHACO	NAPENAY	200	0,1/60	G	26°S44'00"	60°W37'00"	INCLUSION E-MAIL 27/03/2015	PENDIENTE
CHACO	NAPENAY	267	0,3/60	G	26°S44'00"	60°W37'00"	INCLUSION E-MAIL 27/03/2015	PENDIENTE
CHACO	PAMPA ALMIRON	202	0,3/60	G	26°S41'00"	59°W07'00"	INCLUSION E-MAIL 27/03/2015	PENDIENTE
CHACO	PAMPA DEL INDIO	200	0,1/60	G	26°S03'00"	59°W56'00"	INCLUSION E-MAIL 27/03/2015	PENDIENTE
CHACO	PAMPA DEL INFIERNO	200	0,1/60	G	26°S31'00"	61°W10'00"	INCLUSION E-MAIL 27/03/2015	PENDIENTE
CHACO	PARAJE EL COLCHON	214	0,3/60	G	25°S37'00"	60°W22'00"	INCLUSION E-MAIL 27/03/2015	PENDIENTE
CHACO	PRESIDENCIA ROQUE SAENZ PEÑA	200	0,1/60	G	26°S48'00"	60°W27'00"	INCLUSION E-MAIL 27/03/2015	PENDIENTE


 Tu

PROVINCIA	LOCALIDAD	CANAL	ERP/HMA (kW/m)	CAT.	LATITUD	LONGITUD	SOLICITUD	SITUACIÓN
CHACO	PRESIDENCIA ROQUE SAENZ PEÑA	206	0,3/60	G	26°S48'00"	60°W27'00"	INCLUSION E-MAIL 27/03/2015	ACEPTADO
CHACO	PUERTO TIROL	203	0,6/60	F	27°S22'00"	59°W05'00"	INCLUSION E-MAIL 27/03/2015	PENDIENTE
CHACO	PUERTO TIROL	274	0,05/30	G	27°S22'00"	59°W05'00"	INCLUSION E-MAIL 27/03/2015	PENDIENTE
CHACO	RESISTENCIA	275	0,6/60	F	27°S27'00"	58°W59'00"	INCLUSION E-MAIL 27/03/2015	PENDIENTE
CHACO	RIO MUERTO	200	0,3/60	G	26°S18'00"	61°W39'00"	INCLUSION E-MAIL 27/03/2015	ACEPTADO
CHACO	SAMUHU	200	0,1/60	G	27°S31'00"	60°W24'00"	INCLUSION E-MAIL 27/03/2015	PENDIENTE
CHACO	SAN BERNARDO	291	0,3/60	G	27°S17'00"	60°W42'00"	INCLUSION E-MAIL 27/03/2015	PENDIENTE
CHACO	SANTA SYLVINA	200	0,1/60	G	27°S49'00"	61°W09'00"	INCLUSION E-MAIL 27/03/2015	PENDIENTE
CHACO	SANTA SYLVINA	203	0,3/60	G	27°S49'00"	61°W09'00"	INCLUSION E-MAIL 27/03/2015	PENDIENTE
CHACO	SANTA SYLVINA	250	0,3/60	G	27°S49'00"	61°W09'00"	INCLUSION E-MAIL 27/03/2015	ACEPTADO
CHACO	TACO POZO	200	0,1/60	G	25°S37'00"	63°W17'00"	INCLUSION E-MAIL 27/03/2015	PENDIENTE
CHACO	TRES ISLETAS	200	0,1/60	G	26°S21'00"	60°W26'00"	INCLUSION E-MAIL 27/03/2015	PENDIENTE
CHACO	VILLA ANGELA	200	0,1/60	G	27°S35'00"	60°W43'00"	INCLUSION E-MAIL 27/03/2015	PENDIENTE
CHACO	WICHI (EL PINTADO)	200	0,3/60	G	24°S41'00"	61°W25'00"	INCLUSION E-MAIL 27/03/2015	PENDIENTE
CORRIENTES	BELLA VISTA	202	0,3/60	G	28°S31'00"	59°W02'00"	INCLUSION E-MAIL 27/03/2015	ACEPTADO
CORRIENTES	COLONIA LIEBIG	212	0,1/60	G	27°S55'00"	55°W49'00"	INCLUSION E-MAIL 27/03/2015	PENDIENTE
CORRIENTES	EL SOMBRERO	230	1/75	F	27°S42'00"	58°W46'00"	INCLUSION E-MAIL 27/03/2015	PENDIENTE
CORRIENTES	EMPEDRADO	206	0,05/30	G	27°S57'00"	58°W48'00"	INCLUSION E-MAIL 27/03/2015	PENDIENTE


 tu

PROVINCIA	LOCALIDAD	CANAL	ERP/HMA (kW/m)	GAT.	LATITUD	LONGITUD	SOLICITUD	SITUACIÓN
CORRIENTES	ITA IBATE	206	0,3/60	G	27°S26'00"	57°W20'00"	INCLUSION E-MAIL 27/03/2015	PENDIENTE
CORRIENTES	LAGUNA BRAVA	294	0,05/30	G	27°S30'00"	58°W43'00"	INCLUSION E-MAIL 27/03/2015	PENDIENTE
CORRIENTES	LORETO	245	1/75	F	27°S46'00"	57°W17'00"	INCLUSION E-MAIL 27/03/2015	PENDIENTE
CORRIENTES	MBURUCUYA	207	0,05/30	G	28°S03'00"	58°W14'00"	INCLUSION E-MAIL 27/03/2015	ACEPTADO
CORRIENTES	PASO DE LOS LIBRES	282	1/75	F	29°S43'00"	57°W05'00"	INCLUSION E-MAIL 27/03/2015	PENDIENTE
CORRIENTES	PASO DE LOS LIBRES	293	1/75	F	29°S43'00"	57°W05'00"	INCLUSION E-MAIL 27/03/2015	PENDIENTE
CORRIENTES	PEDRO FERNANDEZ	200	0,3/60	G	28°S44'00"	58°W39'00"	INCLUSION E-MAIL 27/03/2015	ACEPTADO
CORRIENTES	SALADAS	206	0,3/60	G	28°S16'00"	58°W37'00"	INCLUSION E-MAIL 27/03/2015	ACEPTADO
CORRIENTES	SALADAS	273	1/75	F	28°S16'00"	58°W37'00"	INCLUSION E-MAIL 27/03/2015	ACEPTADO
CORRIENTES	SAN CARLOS	207	0,3/60	G	27°S45'00"	55°W54'00"	INCLUSION E-MAIL 27/03/2015	PENDIENTE
CORRIENTES	SAN ROQUE	253	1/75	F	28°S35'00"	58°W41'00"	INCLUSION E-MAIL 27/03/2015	ACEPTADO
CORRIENTES	SAN ROQUE	299	1/75	F	28°S35'00"	58°W41'00"	INCLUSION E-MAIL 27/03/2015	PENDIENTE
CORRIENTES	SANTO TOME	214	0,3/60	G	28°S33'00"	56°W03'00"	INCLUSION E-MAIL 27/03/2015	PENDIENTE
CORRIENTES	SANTO TOME	234	0,3/60	G	28°S33'00"	56°W03'00"	INCLUSION E-MAIL 27/03/2015	PENDIENTE
CORRIENTES	TATACUA	207	0,05/30	G	28°S22'00"	58°W23'00"	INCLUSION E-MAIL 27/03/2015	PENDIENTE
FORMOSA	GENERAL LUCIO V. MANSILLA	233	0,3/60	G	26°S39'00"	58°W37'00"	INCLUSION E-MAIL 27/03/2015	PENDIENTE
FORMOSA	HERRADURA	223	0,3/60	G	26°S29'00"	58°W18'00"	INCLUSION E-MAIL 27/03/2015	PENDIENTE
FORMOSA	IBARRETA	216	0,1/60	G	25°S13'00"	59°W51'00"	INCLUSION E-MAIL 27/03/2015	ACEPTADO

ELI JL
TU

PROVINCIA	LOCALIDAD	CANAL	ERP/HMA (kW/m)	CAT.	LATITUD	LONGITUD	SOLICITUD E-MAIL	SITUACIÓN
FORMOSA	ING. G. N. JUAREZ	215	0,3/60	G	23°S54'00"	61°W51'00"	27/03/2015	PENDIENTE
FORMOSA	KM 142 NAVEGACION RIO BERMEJO	263	0,3/60	G	26°S19'31"	59°W04'11"	27/03/2015	ACEPTADO
FORMOSA	LAGUNA BLANCA	207	0,3/60	G	25°S08'00"	58°W15'00"	27/03/2015	PENDIENTE
FORMOSA	LAGUNA BLANCA	213	0,3/60	G	25°S08'00"	58°W15'00"	27/03/2015	PENDIENTE
FORMOSA	LAS LOMITAS	204	0,3/40	G	24°S42'00"	60°W36'00"	27/03/2015	ACEPTADO
FORMOSA	LAS LOMITAS	269	1/75	F	24°S42'00"	60°W36'00"	27/03/2015	PENDIENTE
FORMOSA	MARIA CRISTINA	205	0,3/60	G	22°S44'00"	62°W16'00"	27/03/2015	PENDIENTE
FORMOSA	MISION TACAAGLE	212	0,3/60	G	24°S59'00"	58°W49'00"	27/03/2015	PENDIENTE
FORMOSA	MONTE LINDO	237	0,3/60	G	25°S28'41"	58°W45'34"	27/03/2015	PENDIENTE
FORMOSA	PALO SANTO	210	0,05/30	G	25°S34'00"	59°W21'00"	27/03/2015	PENDIENTE
FORMOSA	POSTA CAMBIO ZALAZAR	202	0,3/60	G	24°S12'00"	60°W12'00"	27/03/2015	PENDIENTE
FORMOSA	RIACHO HE-HE	209	0,3/60	G	25°S22'00"	58°W17'00"	27/03/2015	PENDIENTE
FORMOSA	SAN FRANCISCO DE LAISHI	227	1/75	F	26°S15'00"	58°W38'00"	27/03/2015	PENDIENTE
FORMOSA	SUBTENIENTE PERIN	294	0,3/60	G	25°S32'00"	60°W01'00"	27/03/2015	ACEPTADO
FORMOSA	VILLA GENERAL M. BELGRANO	267	0,05/30	G	24°S56'00"	59°W01'00"	27/03/2015	PENDIENTE
FORMOSA	VILLA GENERAL M. BELGRANO	275	0,05/30	G	24°S56'00"	59°W01'00"	27/03/2015	PENDIENTE
MISIONES	9 DE JULIO	203	0,3/60	G	26°S26'00"	54°W27'00"	27/03/2015	PENDIENTE
MISIONES	APOSTOLES	233	0,3/40	G	27°S54'00"	55°W45'00"	27/03/2015	ACEPTADO


 tu

PROVINCIA	LOCALIDAD	CANAL	ERP/HMA (kW/m)	CAT.	LATITUD	LONGITUD	SOLICITUD	SITUACIÓN
MISIONES	ARISTOBULO DEL VALLE	203	0,3/60	G	27°S06'00"	54°W54'00"	INCLUSION E-MAIL 27/03/2015	PENDIENTE
MISIONES	CAMPO RAMON	203	0,3/60	G	27°S28'00"	55°W02'00"	INCLUSION E-MAIL 27/03/2015	PENDIENTE
MISIONES	CARAGUATAY	297	0,3/60	G	26°S40'00"	54°W45'00"	INCLUSION E-MAIL 27/03/2015	PENDIENTE
MISIONES	COLONIA ACARAGUA	200	0,3/60	G	27°S28'41"	54°W51'00"	INCLUSION E-MAIL 27/03/2015	PENDIENTE
MISIONES	COLONIA AURORA	218	0,3/60	G	27°S28'00"	54°W31'00"	INCLUSION E-MAIL 27/03/2015	ACEPTADO
MISIONES	COLONIA AURORA	228	0,3/60	G	27°S28'00"	54°W31'00"	INCLUSION E-MAIL 27/03/2015	PENDIENTE
MISIONES	COLONIA DELICIA	203	0,05/30	G	26°S14'00"	54°W36'00"	INCLUSION E-MAIL 27/03/2015	PENDIENTE
MISIONES	COLONIA PRIMAVERA	207	0,3/60	G	27°S10'00"	54°W06'00"	INCLUSION E-MAIL 27/03/2015	ACEPTADO
MISIONES	COLONIA VICTORIA	225	0,05/30	G	26°S20'00"	54°W37'00"	INCLUSION E-MAIL 27/03/2015	PENDIENTE
MISIONES	ELDORADO	227	0,3/60	G	26°S25'00"	54°W37'00"	INCLUSION E-MAIL 27/03/2015	PENDIENTE
MISIONES	ELDORADO	280	0,3/60	G	26°S25'00"	54°W37'00"	INCLUSION E-MAIL 27/03/2015	PENDIENTE
MISIONES	ELDORADO - PUERTO	295	0,3/60	G	26°S24'00"	54°W41'00"	INCLUSION E-MAIL 27/03/2015	PENDIENTE
MISIONES	EL SOBERBIO	256	0,3/60	G	27°S19'00"	54°W13'00"	INCLUSION E-MAIL 27/03/2015	ACEPTADO
MISIONES	FLORENTINO AMEGHINO	279	0,3/60	G	27°S38'00"	55°W05'00"	INCLUSION E-MAIL 27/03/2015	PENDIENTE
MISIONES	GOBERNADOR ROCA	210	0,1/60	G	27°S11'00"	55°W27'00"	INCLUSION E-MAIL 27/03/2015	PENDIENTE
MISIONES	JARDIN AMERICA	254	0,3/60	G	27°S03'00"	55°W13'00"	INCLUSION E-MAIL 27/03/2015	PENDIENTE
MISIONES	LEANDRO N. ALEM	213	0,05/30	G	27°S37'00"	55°W19'00"	INCLUSION E-MAIL 27/03/2015	PENDIENTE
MISIONES	LEANDRO N. ALEM	238	0,3/60	G	27°S37'00"	55°W19'00"	INCLUSION E-MAIL 27/03/2015	PENDIENTE

elle
Tn

PROVINCIA	LOCALIDAD	CANAL	ERP/HMA (kW/m)	CAT.	LATITUD	LONGITUD	SOLICITUD E-MAIL	SITUACIÓN
MISIONES	MONTECARLO	271	0,3/60	G	26°S34'00"	54°W47'00"	INCLUSION E-MAIL 27/03/2015	PENDIENTE
MISIONES	OBERA	208	0,3/60	G	27°S29'00"	55°W07'00"	INCLUSION E-MAIL 27/03/2015	PENDIENTE
MISIONES	POZO AZUL	266	0,3/60	G	26°S21'00"	54°W09'00"	INCLUSION E-MAIL 27/03/2015	ACEPTADO
MISIONES	PUERTO LEONI	228	0,1/60	G	26°S59'00"	55°W10'00"	INCLUSION E-MAIL 27/03/2015	PENDIENTE
MISIONES	RUIZ DE MONTOYA	213	0,05/30	G	26°S58'00"	55°W04'00"	INCLUSION E-MAIL 27/03/2015	PENDIENTE
MISIONES	RUIZ DE MONTOYA	229	0,3/60	G	26°S58'00"	55°W04'00"	INCLUSION E-MAIL 27/03/2015	PENDIENTE
MISIONES	SAN ANTONIO	216	0,3/60	G	26°S03'00"	53°W45'00"	INCLUSION E-MAIL 27/03/2015	ACEPTADO
MISIONES	SAN VICENTE	213	0,3/60	G	27°S00'00"	54°W28'00"	INCLUSION E-MAIL 27/03/2015	PENDIENTE
MISIONES	TOBUNA	207	0,3/60	G	26°S29'00"	53°W54'00"	INCLUSION E-MAIL 27/03/2015	ACEPTADO
MISIONES	TRES CAPONES	210	0,3/60	G	28°S00'00"	55°W37'00"	INCLUSION E-MAIL 27/03/2015	PENDIENTE
FORMOSA	ESPINILLO	215	1/75	F	24°S58'00"	58°W34'00"	INCLUSION E-MAIL 09/04/2015	PENDIENTE
FORMOSA	ESPINILLO	233	1/75	F	24°S58'00"	58°W34'00"	INCLUSION E-MAIL 09/04/2015	PENDIENTE
FORMOSA	ESTANISLAO DEL CAMPO	211	1/75	F	25°S03'00"	60°W06'00"	INCLUSION E-MAIL 09/04/2015	PENDIENTE
FORMOSA	SAN MARTIN N°2	215	1/75	F	24°S27'00"	59°W39'00"	INCLUSION E-MAIL 09/04/2015	PENDIENTE
FORMOSA	FORTIN CABO 1° LUGONES	230	1/75	F	24°S17'00"	59°W50'00"	INCLUSION E-MAIL 09/04/2015	PENDIENTE
FORMOSA	IBARRETA	230	1/75	F	25°S13'00"	59°W51'00"	INCLUSION E-MAIL 09/04/2015	PENDIENTE
FORMOSA	POSTA CAMBIO ZALAZAR	234	1/75	F	24°S12'00"	60°W12'00"	INCLUSION E-MAIL 09/04/2015	PENDIENTE
FORMOSA	SAN MARTIN N°2	235	1/75	F	24°S27'00"	59°W39'00"	INCLUSION E-MAIL 09/04/2015	PENDIENTE

ELLE SK
tu

PROVINCIA	LOCALIDAD	CANAL	ERP/HMA (kW/m)	CAT.	LATITUD	LONGITUD	SOLICITUD	SITUACIÓN
CHACO	BASAIL	230	1/75	F	27°S53'00"	59°W17'00"	INCLUSION E-MAIL 14/04/2015	PENDIENTE
CHACO	BASAIL	242	1/75	F	27°S53'00"	59°W17'00"	INCLUSION E-MAIL 14/04/2015	PENDIENTE
CHACO	BASAIL	276	1/75	F	27°S53'00"	59°W17'00"	INCLUSION E-MAIL 14/04/2015	PENDIENTE
CHACO	CHARADAI	215	1/75	F	27°S38'00"	59°W53'00"	INCLUSION E-MAIL 14/04/2015	PENDIENTE
CHACO	CHARADAI	219	1/75	F	27°S38'00"	59°W53'00"	INCLUSION E-MAIL 14/04/2015	PENDIENTE
CHACO	CIERVO PETISO	269	1/75	F	26°S34'00"	59°W37'00"	INCLUSION E-MAIL 14/04/2015	PENDIENTE
CHACO	CIERVO PETISO	291	1/75	F	26°S34'00"	59°W37'00"	INCLUSION E-MAIL 14/04/2015	PENDIENTE
CHACO	COLONIA ELISA	209	1/75	F	26°S56'00"	59°W32'00"	INCLUSION E-MAIL 14/04/2015	PENDIENTE
CHACO	COLONIA ELISA	254	1/75	F	26°S56'00"	59°W32'00"	INCLUSION E-MAIL 14/04/2015	PENDIENTE
CHACO	COLONIAS UNIDAS	238	1/75	F	26°S42'00"	59°W38'00"	INCLUSION E-MAIL 14/04/2015	PENDIENTE
CHACO	COLONIAS UNIDAS	242	1/75	F	26°S42'00"	59°W38'00"	INCLUSION E-MAIL 14/04/2015	PENDIENTE
CHACO	COLONIAS UNIDAS	262	1/75	F	26°S42'00"	59°W38'00"	INCLUSION E-MAIL 14/04/2015	PENDIENTE
CHACO	COLONIAS UNIDAS	288	1/75	F	26°S42'00"	59°W38'00"	INCLUSION E-MAIL 14/04/2015	PENDIENTE
CHACO	COTE-LAI	210	1/75	F	27°S31'00"	59°W35'00"	INCLUSION E-MAIL 14/04/2015	PENDIENTE
CHACO	COTE-LAI	214	1/75	F	27°S31'00"	59°W35'00"	INCLUSION E-MAIL 14/04/2015	PENDIENTE
CHACO	GENERAL JOSE DE SAN MARTIN	209	1/75	F	26°S33'00"	59°W20'00"	INCLUSION E-MAIL 14/04/2015	PENDIENTE
CHACO	GENERAL JOSE DE SAN MARTIN	249	0,3/60	G	26°S33'00"	59°W20'00"	INCLUSION E-MAIL 14/04/2015	PENDIENTE
CHACO	GENERAL JOSE DE SAN MARTIN	253	1/75	F	26°S33'00"	59°W20'00"	INCLUSION E-MAIL 14/04/2015	PENDIENTE

ELF
tu

PROVINCIA	LOCALIDAD	CANAL	ERP/HMA (kW/m)	CAT.	LATITUD	LONGITUD	SOLICITUD	SITUACIÓN
CHACO	GENERAL JOSE DE SAN MARTIN	255	1/75	F	26°S33'00"	59°W20'00"	INCLUSION E-MAIL 14/04/2015	PENDIENTE
CHACO	GENERAL JOSE DE SAN MARTIN	270	1/75	F	26°S33'00"	59°W20'00"	INCLUSION E-MAIL 14/04/2015	PENDIENTE
CHACO	GENERAL JOSE DE SAN MARTIN	292	1/75	F	26°S33'00"	59°W20'00"	INCLUSION E-MAIL 14/04/2015	PENDIENTE
CHACO	GENERAL JOSE DE SAN MARTIN	296	1/75	F	26°S33'00"	59°W20'00"	INCLUSION E-MAIL 14/04/2015	PENDIENTE
CHACO	GENERAL JOSE DE SAN MARTIN	298	1/75	F	26°S33'00"	59°W20'00"	INCLUSION E-MAIL 14/04/2015	PENDIENTE
CHACO	ISLA DEL CERRITO	291	0,1/60	G	27°S17'00"	58°W37'00"	INCLUSION E-MAIL 14/04/2015	PENDIENTE
CHACO	LA LEONESA	221	1/75	F	27°S03'00"	58°W44'00"	INCLUSION E-MAIL 14/04/2015	PENDIENTE
CHACO	LA LEONESA	283	1/75	F	27°S03'00"	58°W44'00"	INCLUSION E-MAIL 14/04/2015	PENDIENTE
CHACO	LA VERDE	212	0,1/60	G	27°S07'00"	59°W22'00"	INCLUSION E-MAIL 14/04/2015	PENDIENTE
CHACO	LA VERDE	216	0,1/60	G	27°S07'00"	59°W22'00"	INCLUSION E-MAIL 14/04/2015	PENDIENTE
CHACO	LAS GARCITAS	240	1/75	F	26°S37'00"	59°W46'00"	INCLUSION E-MAIL 14/04/2015	PENDIENTE
CHACO	LAS GARCITAS	256	1/75	F	26°S37'00"	59°W46'00"	INCLUSION E-MAIL 14/04/2015	PENDIENTE
CHACO	LAS GARCITAS	258	1/75	F	26°S37'00"	59°W46'00"	INCLUSION E-MAIL 14/04/2015	PENDIENTE
CHACO	LAS GARCITAS	282	1/75	F	26°S37'00"	59°W46'00"	INCLUSION E-MAIL 14/04/2015	PENDIENTE
CHACO	LAS PALMAS	209	1/75	F	27°S04'00"	58°W42'00"	INCLUSION E-MAIL 14/04/2015	PENDIENTE
CHACO	LAS PALMAS	211	1/75	F	27°S04'00"	58°W42'00"	INCLUSION E-MAIL 14/04/2015	PENDIENTE
CHACO	LAS PALMAS	219	1/75	F	27°S04'00"	58°W42'00"	INCLUSION E-MAIL 14/04/2015	PENDIENTE
CHACO	MACHAGAI	222	1/75	F	26°S56'00"	60°W03'00"	INCLUSION E-MAIL 14/04/2015	PENDIENTE

CLP
Tn

PROVINCIA	LOCALIDAD	CANAL	ERP/HMA (kW/m)	CAT.	LATITUD	LONGITUD	SOLICITUD	SITUACIÓN
CHACO	MACHAGAI	248	1/75	F	26°S56'00"	60°W03'00"	INCLUSION E-MAIL 14/04/2015	ACEPTADO
CHACO	MACHAGAI	256	1/75	F	26°S56'00"	60°W03'00"	INCLUSION E-MAIL 14/04/2015	PENDIENTE
CHACO	MAKALLE	273	1/75	F	27°S12'00"	59°W17'00"	INCLUSION E-MAIL 14/04/2015	PENDIENTE
CHACO	MAKALLE	281	1/75	F	27°S12'00"	59°W17'00"	INCLUSION E-MAIL 14/04/2015	PENDIENTE
CHACO	MAKALLE	285	1/75	F	27°S12'00"	59°W17'00"	INCLUSION E-MAIL 14/04/2015	PENDIENTE
CHACO	MAKALLE	289	1/75	F	27°S12'00"	59°W17'00"	INCLUSION E-MAIL 14/04/2015	PENDIENTE
CHACO	MARGARITA BELEN	213	0,3/60	G	27°S16'00"	58°W58'00"	INCLUSION E-MAIL 14/04/2015	PENDIENTE
CHACO	MARGARITA BELEN	225	0,3/60	G	27°S16'00"	58°W58'00"	INCLUSION E-MAIL 14/04/2015	PENDIENTE
CHACO	MARGARITA BELEN	227	0,3/60	G	27°S16'00"	58°W58'00"	INCLUSION E-MAIL 14/04/2015	PENDIENTE
CHACO	MESON DE FIERRO	266	0,3/60	G	27°S26'00"	61°W01'00"	INCLUSION E-MAIL 14/04/2015	PENDIENTE
CHACO	MESON DE FIERRO	280	0,3/60	G	27°S26'00"	61°W01'00"	INCLUSION E-MAIL 14/04/2015	PENDIENTE
CHACO	PRES. DE LA PLAZA	282	1/75	F	27°S01'00"	59°W51'00"	INCLUSION E-MAIL 14/04/2015	ACEPTADO
CHACO	PUERTO EVA PERON	290	1/75	F	26°S40'00"	58°W38'00"	INCLUSION E-MAIL 14/04/2015	PENDIENTE
CHACO	PUERTO EVA PERON	296	0,3/60	G	26°S40'00"	58°W38'00"	INCLUSION E-MAIL 14/04/2015	PENDIENTE
FORMOSA	COLONIA CAMPO VILLAFANE	216	1/75	F	26°S12'00"	59°W05'00"	INCLUSION E-MAIL 14/04/2015	PENDIENTE
FORMOSA	COLONIA CAMPO VILLAFANE	226	1/75	F	26°S12'00"	59°W05'00"	INCLUSION E-MAIL 14/04/2015	PENDIENTE
FORMOSA	COLONIA CAMPO VILLAFANE	238	1/75	F	26°S12'00"	59°W05'00"	INCLUSION E-MAIL 14/04/2015	PENDIENTE
FORMOSA	EL COLORADO	219	1/75	F	26°S18'00"	59°W22'00"	INCLUSION E-MAIL 14/04/2015	PENDIENTE

ELG
4m

PROVINCIA	LOCALIDAD	CANAL	ERP/HMA (kW/m)	CAT.	LATITUD	LONGITUD	SOLICITUD E-MAIL 14/04/2015	SITUACIÓN
FORMOSA	EL COLORADO	223	1/75	F	26°S18'00"	59°W22'00"	INCLUSION E-MAIL 14/04/2015	PENDIENTE
FORMOSA	EL COLORADO	225	1/75	F	26°S18'00"	59°W22'00"	INCLUSION E-MAIL 14/04/2015	PENDIENTE
FORMOSA	EL COLORADO	283	1/75	F	26°S18'00"	59°W22'00"	INCLUSION E-MAIL 14/04/2015	PENDIENTE
FORMOSA	EL COLORADO	287	1/75	F	26°S18'00"	59°W22'00"	INCLUSION E-MAIL 14/04/2015	PENDIENTE
FORMOSA	ESTANISLAO DEL CAMPO	223	1/75	F	25°S03'00"	60°W06'00"	INCLUSION E-MAIL 14/04/2015	PENDIENTE
FORMOSA	ESTANISLAO DEL CAMPO	237	1/75	F	25°S03'00"	60°W06'00"	INCLUSION E-MAIL 14/04/2015	ACEPTADO
FORMOSA	GENERAL LUCIO V. MANSILLA	211	0,3/60	G	26°S39'00"	58°W37'00"	INCLUSION E-MAIL 14/04/2015	PENDIENTE
FORMOSA	GENERAL LUCIO V. MANSILLA	217	0,3/60	G	26°S39'00"	58°W37'00"	INCLUSION E-MAIL 14/04/2015	PENDIENTE
FORMOSA	GENERAL LUCIO V. MANSILLA	241	0,3/60	G	26°S39'00"	58°W37'00"	INCLUSION E-MAIL 14/04/2015	PENDIENTE
FORMOSA	GRAN GUARDIA	210	1/75	F	25°S52'00"	58°W53'00"	INCLUSION E-MAIL 14/04/2015	PENDIENTE
FORMOSA	GRAN GUARDIA	220	1/75	F	25°S52'00"	58°W53'00"	INCLUSION E-MAIL 14/04/2015	PENDIENTE
FORMOSA	GRAN GUARDIA	230	1/75	F	25°S52'00"	58°W53'00"	INCLUSION E-MAIL 14/04/2015	PENDIENTE
FORMOSA	IBARRETA	212	1/75	F	25°S13'00"	59°W51'00"	INCLUSION E-MAIL 14/04/2015	PENDIENTE
FORMOSA	IBARRETA	214	1/75	F	25°S13'00"	59°W51'00"	INCLUSION E-MAIL 14/04/2015	PENDIENTE
FORMOSA	IBARRETA	218	1/75	F	25°S13'00"	59°W51'00"	INCLUSION E-MAIL 14/04/2015	PENDIENTE
FORMOSA	IBARRETA	220	1/75	F	25°S13'00"	59°W51'00"	INCLUSION E-MAIL 14/04/2015	ACEPTADO
FORMOSA	IBARRETA	226	1/75	F	25°S13'00"	59°W51'00"	INCLUSION E-MAIL 14/04/2015	PENDIENTE
FORMOSA	IBARRETA	228	0,3/60	G	25°S13'00"	59°W51'00"	INCLUSION E-MAIL 14/04/2015	PENDIENTE

216
tu

PROVINCIA	LOCALIDAD	CANAL	ERP/HMA (kW/m)	CAT.	LATITUD	LONGITUD	SOLICITUD	SITUACIÓN
FORMOSA	IBARRETA	260	1/75	F	25°S13'00"	59°W51'00"	INCLUSION E-MAIL 14/04/2015	PENDIENTE
FORMOSA	IBARRETA	264	1/75	F	25°S13'00"	59°W51'00"	INCLUSION E-MAIL 14/04/2015	PENDIENTE
FORMOSA	IBARRETA	268	1/75	F	25°S13'00"	59°W51'00"	INCLUSION E-MAIL 14/04/2015	PENDIENTE
FORMOSA	IBARRETA	272	1/75	F	25°S13'00"	59°W51'00"	INCLUSION E-MAIL 14/04/2015	PENDIENTE
FORMOSA	LAGUNA BLANCA	217	0,3/60	G	25°S08'00"	58°W15'00"	INCLUSION E-MAIL 14/04/2015	PENDIENTE
FORMOSA	LAGUNA BLANCA	273	1/75	F	25°S08'00"	58°W15'00"	INCLUSION E-MAIL 14/04/2015	PENDIENTE
FORMOSA	LAGUNA NAICK-NECK	259	0,3/60	G	25°S12'00"	58°W07'00"	INCLUSION E-MAIL 14/04/2015	PENDIENTE
FORMOSA	LAGUNA NAICK-NECK	289	0,3/60	G	25°S12'00"	58°W07'00"	INCLUSION E-MAIL 14/04/2015	PENDIENTE
FORMOSA	LAS LOMITAS	208	1/75	F	24°S42'00"	60°W36'00"	INCLUSION E-MAIL 14/04/2015	PENDIENTE
FORMOSA	LAS LOMITAS	214	1/75	F	24°S42'00"	60°W36'00"	INCLUSION E-MAIL 14/04/2015	PENDIENTE
FORMOSA	LAS LOMITAS	218	1/75	F	24°S42'00"	60°W36'00"	INCLUSION E-MAIL 14/04/2015	PENDIENTE
FORMOSA	LAS LOMITAS	222	1/75	F	24°S42'00"	60°W36'00"	INCLUSION E-MAIL 14/04/2015	PENDIENTE
FORMOSA	LAS LOMITAS	273	1/75	F	24°S42'00"	60°W36'00"	INCLUSION E-MAIL 14/04/2015	PENDIENTE
FORMOSA	PALO SANTO	268	1/75	F	25°S34'00"	59°W21'00"	INCLUSION E-MAIL 14/04/2015	ACEPTADO
FORMOSA	PIRANE	215	1/75	F	25°S43'00"	59°W08'00"	INCLUSION E-MAIL 14/04/2015	PENDIENTE
FORMOSA	PIRANE	217	1/75	F	25°S43'00"	59°W06'00"	INCLUSION E-MAIL 14/04/2015	PENDIENTE
FORMOSA	PIRANE	219	1/75	F	25°S43'00"	59°W06'00"	INCLUSION E-MAIL 14/04/2015	PENDIENTE
FORMOSA	PIRANE	221	1/75	F	25°S43'00"	59°W06'00"	INCLUSION E-MAIL 14/04/2015	PENDIENTE

ELG
TW

PROVINCIA	LOCALIDAD	CANAL	ERP/HMA (kW/m)	CAT.	LATITUD	LONGITUD	SOLICITUD	SITUACIÓN
FORMOSA	PIRANE	243	1/75	F	25°S43'00"	59°W06'00"	INCLUSION E-MAIL 14/04/2015	ACEPTADO
FORMOSA	PIRANE	247	1/75	F	25°S43'00"	59°W06'00"	INCLUSION E-MAIL 14/04/2015	PENDIENTE
FORMOSA	PIRANE	251	1/75	F	25°S43'00"	59°W06'00"	INCLUSION E-MAIL 14/04/2015	PENDIENTE
FORMOSA	PIRANE	277	1/75	F	25°S43'00"	59°W06'00"	INCLUSION E-MAIL 14/04/2015	PENDIENTE
FORMOSA	POSTA CAMBIO ZALAZAR	244	1/75	F	24°S12'00"	60°W12'00"	INCLUSION E-MAIL 14/04/2015	PENDIENTE
FORMOSA	POSTA CAMBIO ZALAZAR	274	1/75	F	24°S12'00"	60°W12'00"	INCLUSION E-MAIL 14/04/2015	PENDIENTE
FORMOSA	RIACHO HE-HE	225	0,3/60	G	25°S22'00"	58°W17'00"	INCLUSION E-MAIL 14/04/2015	PENDIENTE
FORMOSA	RIACHO HE-HE	229	0,3/60	G	25°S22'00"	58°W17'00"	INCLUSION E-MAIL 14/04/2015	PENDIENTE
FORMOSA	RIACHO HE-HE	275	0,3/60	G	25°S22'00"	58°W17'00"	INCLUSION E-MAIL 14/04/2015	ACEPTADO
FORMOSA	RIACHO HE-HE	277	0,3/60	G	25°S22'00"	58°W17'00"	INCLUSION E-MAIL 14/04/2015	ACEPTADO
FORMOSA	SAN MARTIN Nº2	275	1/75	F	24°S27'00"	59°W39'00"	INCLUSION E-MAIL 14/04/2015	PENDIENTE
FORMOSA	SUBTENIENTE PERIN	222	1/75	F	25°S32'00"	60°W01'00"	INCLUSION E-MAIL 14/04/2015	PENDIENTE
FORMOSA	SUBTENIENTE PERIN	240	1/75	F	25°S32'00"	60°W01'00"	INCLUSION E-MAIL 14/04/2015	PENDIENTE
FORMOSA	SUBTENIENTE PERIN	250	1/75	F	25°S32'00"	60°W01'00"	INCLUSION E-MAIL 14/04/2015	ACEPTADO
FORMOSA	TRES LAGUNAS, PUNTA PORA	211	0,3/60	G	25°S13'00"	58°W31'00"	INCLUSION E-MAIL 14/04/2015	PENDIENTE
FORMOSA	TRES LAGUNAS, PUNTA PORA	227	1/75	F	25°S13'00"	58°W31'00"	INCLUSION E-MAIL 14/04/2015	PENDIENTE
FORMOSA	VILLA DOS TRECE	215	1/75	F	26°S10'00"	59°W22'00"	INCLUSION E-MAIL 14/04/2015	PENDIENTE
FORMOSA	VILLA DOS TRECE	227	1/75	F	26°S10'00"	59°W22'00"	INCLUSION E-MAIL 14/04/2015	ACEPTADO

ELLE
Tm

PROVINCIA	LOCALIDAD	CANAL	ERP/HMA (kW/m)	CAT.	LATITUD	LONGITUD	SOLICITUD	SITUACIÓN
FORMOSA	VILLA DOS TRECE	271	1/75	F	26°S10'00"	59°W22'00"	INCLUSION E-MAIL 14/04/2015	PENDIENTE
FORMOSA	VILLA GENERAL M. BELGRANO	231	1/75	F	24°S56'00"	59°W01'00"	INCLUSION E-MAIL 14/04/2015	PENDIENTE
FORMOSA	VILLA GENERAL M. BELGRANO	243	1/75	F	24°S56'00"	59°W01'00"	INCLUSION E-MAIL 14/04/2015	PENDIENTE
MISIONES	25 DE MAYO	209	0,3/60	G	27°S23'00"	54°W45'00"	INCLUSION E-MAIL 14/04/2015	PENDIENTE
MISIONES	25 DE MAYO	221	0,3/60	G	27°S23'00"	54°W45'00"	INCLUSION E-MAIL 14/04/2015	PENDIENTE
MISIONES	25 DE MAYO	225	0,3/60	G	27°S23'00"	54°W45'00"	INCLUSION E-MAIL 14/04/2015	PENDIENTE
MISIONES	25 DE MAYO	229	0,3/60	G	27°S23'00"	54°W45'00"	INCLUSION E-MAIL 14/04/2015	PENDIENTE
MISIONES	25 DE MAYO	241	0,3/60	G	27°S23'00"	54°W45'00"	INCLUSION E-MAIL 14/04/2015	PENDIENTE
MISIONES	25 DE MAYO	245	0,3/60	G	27°S23'00"	54°W45'00"	INCLUSION E-MAIL 14/04/2015	PENDIENTE
MISIONES	APOSTOLES	203	0,3/60	G	27°S54'00"	55°W45'00"	INCLUSION E-MAIL 14/04/2015	PENDIENTE
MISIONES	APOSTOLES	208	0,3/60	G	27°S54'00"	55°W45'00"	INCLUSION E-MAIL 14/04/2015	PENDIENTE
MISIONES	APOSTOLES	216	0,3/60	G	27°S54'00"	55°W45'00"	INCLUSION E-MAIL 14/04/2015	PENDIENTE
MISIONES	APOSTOLES	218	0,3/60	G	27°S54'00"	55°W45'00"	INCLUSION E-MAIL 14/04/2015	PENDIENTE
MISIONES	APOSTOLES	220	0,3/60	G	27°S54'00"	55°W45'00"	INCLUSION E-MAIL 14/04/2015	PENDIENTE
MISIONES	APOSTOLES	237	0,3/60	G	27°S54'00"	55°W45'00"	INCLUSION E-MAIL 14/04/2015	PENDIENTE
MISIONES	APOSTOLES	245	0,3/60	G	27°S54'00"	55°W45'00"	INCLUSION E-MAIL 14/04/2015	PENDIENTE
MISIONES	APOSTOLES	266	0,3/60	G	27°S54'00"	55°W45'00"	INCLUSION E-MAIL 14/04/2015	PENDIENTE
MISIONES	APOSTOLES	270	0,3/60	G	27°S54'00"	55°W45'00"	INCLUSION E-MAIL 14/04/2015	PENDIENTE

ELC
Tm

PROVINCIA	LOCALIDAD	CANAL	ERP/HMA (kW/m)	CAT.	LATITUD	LONGITUD	SOLICITUD	SITUACIÓN
MISIONES	APOSTOLES	275	0,3/60	G	27°S54'00"	55°W45'00"	INCLUSION E-MAIL 14/04/2015	PENDIENTE
MISIONES	APOSTOLES	287	0,3/60	G	27°S54'00"	55°W45'00"	INCLUSION E-MAIL 14/04/2015	PENDIENTE
MISIONES	APOSTOLES	289	0,3/60	G	27°S54'00"	55°W45'00"	INCLUSION E-MAIL 14/04/2015	PENDIENTE
MISIONES	ARISTOBULO DEL VALLE	209	0,3/60	G	27°S06'00"	54°W54'00"	INCLUSION E-MAIL 14/04/2015	PENDIENTE
MISIONES	ARISTOBULO DEL VALLE	213	0,3/40	G	27°S06'00"	54°W54'00"	INCLUSION E-MAIL 14/04/2015	PENDIENTE
MISIONES	ARISTOBULO DEL VALLE	218	0,3/60	G	27°S06'00"	54°W54'00"	INCLUSION E-MAIL 14/04/2015	PENDIENTE
MISIONES	ARISTOBULO DEL VALLE	225	0,3/60	G	27°S06'00"	54°W54'00"	INCLUSION E-MAIL 14/04/2015	PENDIENTE
MISIONES	ARISTOBULO DEL VALLE	227	0,3/60	G	27°S06'00"	54°W54'00"	INCLUSION E-MAIL 14/04/2015	PENDIENTE
MISIONES	ARISTOBULO DEL VALLE	251	0,3/60	G	27°S06'00"	54°W54'00"	INCLUSION E-MAIL 14/04/2015	PENDIENTE
MISIONES	AZARA	259	0,3/60	G	28°S04'00"	55°W40'00"	INCLUSION E-MAIL 14/04/2015	PENDIENTE
MISIONES	BERNARDO DE IRIGOYEN	206	0,3/60	G	26°S15'00"	53°W39'00"	INCLUSION E-MAIL 14/04/2015	PENDIENTE
MISIONES	BERNARDO DE IRIGOYEN	218	0,3/60	G	26°S15'00"	53°W39'00"	INCLUSION E-MAIL 14/04/2015	PENDIENTE
MISIONES	CAMPO GRANDE	261	0,3/60	G	27°S13'00"	54°W59'00"	INCLUSION E-MAIL 14/04/2015	PENDIENTE
MISIONES	CAMPO VIERA	207	0,3/60	G	27°S20'00"	55°W03'00"	INCLUSION E-MAIL 14/04/2015	PENDIENTE
MISIONES	CAMPO VIERA	217	0,3/40	G	27°S20'00"	55°W03'00"	INCLUSION E-MAIL 14/04/2015	PENDIENTE
MISIONES	CAMPO VIERA	225	0,3/60	G	27°S20'00"	55°W03'00"	INCLUSION E-MAIL 14/04/2015	PENDIENTE
MISIONES	CAMPO VIERA	229	0,3/60	G	27°S20'00"	55°W03'00"	INCLUSION E-MAIL 14/04/2015	PENDIENTE
MISIONES	CANDELARIA	202	0,3/40	G	27°S28'00"	55°W45'00"	INCLUSION E-MAIL 14/04/2015	PENDIENTE

ELC
Tm

PROVINCIA	LOCALIDAD	CANAL	ERP/HMA (kW/m)	CAT.	LATITUD	LONGITUD	SOLICITUD	SITUACIÓN
MISIONES	CAPIOVI	292	0,3/40	G	26°S56'00"	55°W04'00"	INCLUSION E-MAIL 14/04/2015	PENDIENTE
MISIONES	CERRO AZUL	223	0,3/60	G	27°S38'00"	55°W30'00"	INCLUSION E-MAIL 14/04/2015	PENDIENTE
MISIONES	CERRO AZUL	225	0,3/60	G	27°S38'00"	55°W30'00"	INCLUSION E-MAIL 14/04/2015	PENDIENTE
MISIONES	CERRO AZUL	241	0,3/60	G	27°S38'00"	55°W30'00"	INCLUSION E-MAIL 14/04/2015	PENDIENTE
MISIONES	COLONIA ALICIA ALTA	212	0,3/60	G	27°S26'00"	54°W21'00"	INCLUSION E-MAIL 14/04/2015	PENDIENTE
MISIONES	COLONIA ALICIA ALTA	236	0,3/60	G	27°S26'00"	54°W21'00"	INCLUSION E-MAIL 14/04/2015	PENDIENTE
MISIONES	COLONIA AURORA	203	0,3/60	G	27°S28'00"	54°W31'00"	INCLUSION E-MAIL 14/04/2015	PENDIENTE
MISIONES	COLONIA AURORA	207	0,3/60	G	27°S28'00"	54°W31'00"	INCLUSION E-MAIL 14/04/2015	PENDIENTE
MISIONES	COLONIA VICTORIA	235	0,3/60	G	26°S20'00"	54°W37'00"	INCLUSION E-MAIL 14/04/2015	PENDIENTE
MISIONES	COLONIA VICTORIA	251	0,3/40	G	26°S20'00"	54°W37'00"	INCLUSION E-MAIL 14/04/2015	PENDIENTE
MISIONES	DOS DE MAYO	215	0,3/60	G	27°S01'00"	54°W40'00"	INCLUSION E-MAIL 14/04/2015	PENDIENTE
MISIONES	DOS DE MAYO	217	0,3/60	G	27°S01'00"	54°W40'00"	INCLUSION E-MAIL 14/04/2015	PENDIENTE
MISIONES	ELDORADO	211	0,3/60	G	26°S25'00"	54°W37'00"	INCLUSION E-MAIL 14/04/2015	PENDIENTE
MISIONES	ELDORADO	219	0,3/60	G	26°S25'00"	54°W37'00"	INCLUSION E-MAIL 14/04/2015	PENDIENTE
MISIONES	ELDORADO	229	0,2/45	G	26°S25'00"	54°W37'00"	INCLUSION E-MAIL 14/04/2015	PENDIENTE
MISIONES	ELDORADO	284	0,3/60	G	26°S25'00"	54°W37'00"	INCLUSION E-MAIL 14/04/2015	PENDIENTE
MISIONES	EL SOBERBIO	247	0,3/80	G	27°S19'00"	54°W13'00"	INCLUSION E-MAIL 14/04/2015	PENDIENTE
MISIONES	EL SOBERBIO	259	0,3/60	G	27°S19'00"	54°W13'00"	INCLUSION E-MAIL 14/04/2015	PENDIENTE

ELI
tu

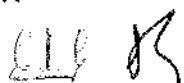
PROVINCIA	LOCALIDAD	CANAL	ERP/HMA (kW/m)	CAT.	LATITUD	LONGITUD	SOLICITUD	SITUACIÓN
MISIONES	EL SOBERBIO	275	0,3/60	G	27°S19'00"	54°W13'00"	INCLUSION E-MAIL 14/04/2015	PENDIENTE
MISIONES	ESPERANZA	218	0,3/40	G	26°S01'00"	54°W36'00"	INCLUSION E-MAIL 14/04/2015	PENDIENTE
MISIONES	ESPERANZA	272	0,3/45	G	26°S01'00"	54°W36'00"	INCLUSION E-MAIL 14/04/2015	PENDIENTE
MISIONES	ESPERANZA	283	0,3/35	G	26°S01'00"	54°W36'00"	INCLUSION E-MAIL 14/04/2015	PENDIENTE
MISIONES	ESPERANZA	297	0,3/60	G	26°S01'00"	54°W36'00"	INCLUSION E-MAIL 14/04/2015	PENDIENTE
MISIONES	GOBERNADOR ROCA	205	0,3/60	G	27°S11'00"	55°W27'00"	INCLUSION E-MAIL 14/04/2015	PENDIENTE
MISIONES	GOBERNADOR ROCA	216	0,3/60	G	27°S11'00"	55°W27'00"	INCLUSION E-MAIL 14/04/2015	PENDIENTE
MISIONES	GOBERNADOR ROCA	244	0,3/60	G	27°S11'00"	55°W27'00"	INCLUSION E-MAIL 14/04/2015	PENDIENTE
MISIONES	JARDIN AMERICA	201	0,3/60	G	27°S03'00"	55°W13'00"	INCLUSION E-MAIL 14/04/2015	PENDIENTE
MISIONES	JARDIN AMERICA	207	0,3/60	G	27°S03'00"	55°W13'00"	INCLUSION E-MAIL 14/04/2015	PENDIENTE
MISIONES	JARDIN AMERICA	217	0,3/60	G	27°S03'00"	55°W13'00"	INCLUSION E-MAIL 14/04/2015	PENDIENTE
MISIONES	JARDIN AMERICA	229	0,3/60	G	27°S03'00"	55°W13'00"	INCLUSION E-MAIL 14/04/2015	PENDIENTE
MISIONES	JARDIN AMERICA	251	0,3/60	G	27°S03'00"	55°W13'00"	INCLUSION E-MAIL 14/04/2015	PENDIENTE
MISIONES	JARDIN AMERICA	256	0,3/60	G	27°S03'00"	55°W13'00"	INCLUSION E-MAIL 14/04/2015	PENDIENTE
MISIONES	JARDIN AMERICA	259	0,3/60	G	27°S03'00"	55°W13'00"	INCLUSION E-MAIL 14/04/2015	PENDIENTE
MISIONES	LEANDRO N. ALEM	219	0,3/60	G	27°S37'00"	55°W19'00"	INCLUSION E-MAIL 14/04/2015	PENDIENTE
MISIONES	LEANDRO N. ALEM	225	0,3/60	G	27°S37'00"	55°W19'00"	INCLUSION E-MAIL 14/04/2015	PENDIENTE
MISIONES	LEANDRO N. ALEM	255	0,3/60	G	27°S37'00"	55°W19'00"	INCLUSION E-MAIL 14/04/2015	PENDIENTE

PROVINCIA	LOCALIDAD	CANAL	ERP/HMA (kW/m)	CAT.	LATITUD	LONGITUD	SOLICITUD	SITUACIÓN
MISIONES	LEANDRO N. ALEM	263	0,3/60	G	27°S37'00"	55°W19'00"	INCLUSION E-MAIL 14/04/2015	PENDIENTE
MISIONES	LEANDRO N. ALEM	270	0,3/60	G	27°S37'00"	55°W19'00"	INCLUSION E-MAIL 14/04/2015	PENDIENTE
MISIONES	LEANDRO N. ALEM	278	0,3/60	G	27°S37'00"	55°W19'00"	INCLUSION E-MAIL 14/04/2015	PENDIENTE
MISIONES	MONTECARLO	214	0,3/40	G	26°S34'00"	54°W47'00"	INCLUSION E-MAIL 14/04/2015	PENDIENTE
MISIONES	MONTECARLO	216	0,3/60	G	26°S34'00"	54°W47'00"	INCLUSION E-MAIL 14/04/2015	PENDIENTE
MISIONES	OBERA	204	0,3/60	G	27°S29'00"	55°W07'00"	INCLUSION E-MAIL 14/04/2015	PENDIENTE
MISIONES	OBERA	212	0,3/40	G	27°S29'00"	55°W07'00"	INCLUSION E-MAIL 14/04/2015	PENDIENTE
MISIONES	OBERA	222	0,3/40	G	27°S29'00"	55°W07'00"	INCLUSION E-MAIL 14/04/2015	PENDIENTE
MISIONES	OBERA	258	0,3/60	G	27°S29'00"	55°W07'00"	INCLUSION E-MAIL 14/04/2015	PENDIENTE
MISIONES	OBERA	298	0,3/60	G	27°S29'00"	55°W07'00"	INCLUSION E-MAIL 14/04/2015	PENDIENTE
MISIONES	PUERTO LIBERTAD	221	0,3/60	G	25°S55'00"	54°W35'00"	INCLUSION E-MAIL 14/04/2015	PENDIENTE
MISIONES	PUERTO LIBERTAD	245	0,3/60	G	25°S55'00"	54°W35'00"	INCLUSION E-MAIL 14/04/2015	PENDIENTE
MISIONES	PUERTO PIRAY	251	0,3/60	G	26°S29'00"	54°W43'00"	INCLUSION E-MAIL 14/04/2015	PENDIENTE
MISIONES	PUERTO PIRAY	286	0,3/60	G	26°S29'00"	54°W43'00"	INCLUSION E-MAIL 14/04/2015	PENDIENTE
MISIONES	PUERTO RICO	203	0,3/60	G	26°S48'00"	55°W01'00"	INCLUSION E-MAIL 14/04/2015	PENDIENTE
MISIONES	PUERTO RICO	230	0,3/60	G	26°S48'00"	55°W01'00"	INCLUSION E-MAIL 14/04/2015	PENDIENTE
MISIONES	PUERTO RICO	256	0,3/60	G	26°S48'00"	55°W01'00"	INCLUSION E-MAIL 14/04/2015	PENDIENTE
MISIONES	RUIZ DE MONTOYA	205	0,3/60	G	26°S58'00"	55°W04'00"	INCLUSION E-MAIL 14/04/2015	PENDIENTE

RLP
Tn

PROVINCIA	LOCALIDAD	CANAL	ERP/HMA (kW/m)	CAT.	LATITUD	LONGITUD	SOLICITUD	SITUACIÓN
MISIONES	RUIZ DE MONTOYA	207	0,3/60	G	26°S58'00"	55°W04'00"	INCLUSION E-MAIL 14/04/2015	PENDIENTE
MISIONES	SAN ANTONIO	252	0,3/60	G	26°S03'00"	53°W45'00"	INCLUSION E-MAIL 14/04/2015	PENDIENTE
MISIONES	SAN IGNACIO	203	0,3/40	G	27°S16'00"	55°W32'00"	INCLUSION E-MAIL 14/04/2015	PENDIENTE
MISIONES	SAN IGNACIO	289	0,3/40	G	27°S16'00"	55°W32'00"	INCLUSION E-MAIL 14/04/2015	PENDIENTE
MISIONES	SAN JAVIER	298	0,3/60	G	27°S53'00"	55°W08'00"	INCLUSION E-MAIL 14/04/2015	PENDIENTE
MISIONES	SAN PEDRO	203	0,3/40	G	26°S39'00"	54°W08'00"	INCLUSION E-MAIL 14/04/2015	PENDIENTE
MISIONES	SAN PEDRO	209	0,3/40	G	26°S39'00"	54°W08'00"	INCLUSION E-MAIL 14/04/2015	PENDIENTE
MISIONES	SAN VICENTE	201	0,3/60	G	27°S00'00"	54°W28'00"	INCLUSION E-MAIL 14/04/2015	PENDIENTE
MISIONES	SAN VICENTE	205	0,3/40	G	27°S00'00"	54°W28'00"	INCLUSION E-MAIL 14/04/2015	PENDIENTE
MISIONES	SAN VICENTE	215	0,3/60	G	27°S00'00"	54°W28'00"	INCLUSION E-MAIL 14/04/2015	PENDIENTE
MISIONES	SAN VICENTE	217	0,3/60	G	27°S00'00"	54°W28'00"	INCLUSION E-MAIL 14/04/2015	PENDIENTE
MISIONES	SAN VICENTE	221	0,3/40	G	27°S00'00"	54°W28'00"	INCLUSION E-MAIL 14/04/2015	PENDIENTE
MISIONES	SAN VICENTE	225	0,3/60	G	27°S00'00"	54°W28'00"	INCLUSION E-MAIL 14/04/2015	PENDIENTE
MISIONES	SAN VICENTE	229	0,3/60	G	27°S00'00"	54°W28'00"	INCLUSION E-MAIL 14/04/2015	PENDIENTE
MISIONES	SAN VICENTE	238	0,3/60	G	27°S00'00"	54°W28'00"	INCLUSION E-MAIL 14/04/2015	PENDIENTE
MISIONES	SAN VICENTE	273	0,3/40	G	27°S00'00"	54°W28'00"	INCLUSION E-MAIL 14/04/2015	PENDIENTE
MISIONES	SAN VICENTE	280	0,3/40	G	27°S00'00"	54°W28'00"	INCLUSION E-MAIL 14/04/2015	PENDIENTE

TV


 Tu

LOCALIDAD	CANAL	ERP/HMA	CAT	LATITUD	LONGITUD	SOLICITUD	SITUACIÓN
JARDÍN AMÉRICA	09(+)	1/45	C	27°S03'00"	55°W15'00"	INCLUSIÓN E-MAIL 16/05/2014	DIRECCIONAL RED. 3 dB E/(011-032)° Y RED. 12 dB E/(223-264)° ACEPTADO
ANDRESITO	11	0,1/60	C	25°S35'00"	53°W59'00"	INCLUSIÓN E-MAIL 16/05/2014	DIRECCIONAL RED. 6 dB E/(258-299)° ACEPTADO
PUERTO RICO	11(+)	3/60	C	26°S48'00"	55°W01'00"	INCLUSIÓN E-MAIL 16/05/2014	ACEPTADO
PUERTO IGUAZÚ	09	1/60	C	25°S36'00"	54°W35'00"	INCLUSIÓN E-MAIL 16/05/2014	PENDIENTE

PARAGUAY / ARGENTINA

AM

Situación Actual

LOCALIDAD	FREC. KHz	POT. D/N kW	ALT. (Gr. Eléc.)	LATITUD	LONGITUD	SOLICITUD	SITUACIÓN
SAN ESTANISLAO	620	5/2,5	86 OMNI/OMNI	24°S39'34"	56°W26'10"	FAX N° 53 CONATEL/DRD/ PRG/2004	Campo Caract.= 307 mV/m Clase "B" Acuerdo RJ/81
ITÁ	890	0,5/0,5	78,6 OMNI/OMNI	25°S25'00"	57°W24'00"	XXXIII Reunión	Campo Caract.= 307 mV/m Clase "C" Acuerdo RJ/81
SAN ANTONIO	1000	5/0,5	85 OMNI/OMNI	25°S25'24"	57°W30'23"	FAX N° 8 CTRd/CONATEL/ 2013	Campo Caract.= 307 mV/m Clase "B" Acuerdo XXVIII Reunión
VILLARRICA	1260	3/0,5	90 OMNI/OMNI	25°S44'06"	56°W25'23"	FAX N° 17 CTRd/CONATEL/ 2014	Campo Caract.= 307 mV/m Clase "B" Acuerdo RJ/81

Situación propuesta

LOCALIDAD	FREC. KHz	POT. D/N kW	ALT. (Gr. Eléc.)	LATITUD	LONGITUD	SOLICITUD	SITUACIÓN
SAN ESTANISLAO	620	10/1	90 OMNI/OMNI	24°S39'34"	56°W26'10"	FAX N° 53 CONATEL/DRD/ PRG/2004	Campo Caract.= 307 mV/m Clase "B" PENDIENTE
ITÁ	890	5/0,5	78,6 OMNI/OMNI	25°S25'00"	57°W24'00"	AUMENTO DE POTENCIA	Campo Caract.= 307 mV/m Clase "B" Acuerdo RJ/81 PENDIENTE
CHACO I	1000	5/0,5	90 OMNI/OMNI	25°S12'24"	57°W43'07"	CAMBIO DE UBIC. ANTES, SAN ANTONIO	Campo Caract.= 307 mV/m Clase "B" PENDIENTE
VILLARRICA	1260	10/1	90 OMNI/OMNI	25°S44'06"	56°W25'23"	FAX N° 17 CTRd/CONATEL/ 2014	Campo Caract.= 307 mV/m Clase "B"

21/11/14
Tu

LOCALIDAD	FREC. KHz	POT. D/N KW	ALT. (Gr. Eléc.)	LATITUD	LONGITUD	SOLICITUD	SITUACIÓN
							PENDIENTE

FM

LOCALIDAD	CANAL	ERP/HMA	CAT	LATITUD	LONGITUD	SOLICITUD	SITUACIÓN
CIUDAD DEL ESTE	296	10/100	D	25°S30'00"	54°W38'00"	AUMENTO DE CATEGORÍA (ANTES, "F") FAX N° 1 Y 13/2013 CTRd-CONATEL	PENDIENTE
NATALIO	281	5/75	E	26°S45'09,3"	55°W08'04,4"	AUMENTO DE CATEGORÍA Y MODIFIC. COORD. GEOG. (ANTES, "F", 1 kW/45m) (26°S42'00" 55°W05'00") FAX N° 13/2013 CTRd-CONATEL	ACEPTADO
FERNANDO DE LA MORA	276	15/120	C	25°S20'50,7"	57°W34'02,7"	AUMENTO DE CATEGORÍA Y CAMBIO DE UBIC. (ANTES, "D", 10 kW/60m) (ASUNCIÓN) (25°S18'00" 57°W35'00") FAX N° 19/2014 CTRd-CONATEL	DIRECCIONAL RED. 9 dB E/(134-176) ^o ACEPTADO
ASUNCIÓN	295	5/75	E	25°S17'37"	57°W34'04"	AUMENTO DE CATEGORÍA Y MODIFIC. COORD. GEOG. (ANTES, "F", 1 kW/45m) (25°S18'00" 57°W35'00")	RED.6 dB H/FORMOSA ACEPTADO
YPE KA'ë - VILLETA	210	0,125/35	G	25°S45'40"	57°W46'19"	INCLUSIÓN	ACEPTADO
YPE KA'ë - VILLETA	290	0,25/35	G	25°S45'40"	57°W46'19"	INCLUSIÓN	ACEPTADO
VILLETA	212	0,125/35	G	25°S30'25"	57°W33'58"	INCLUSIÓN	ACEPTADO
VILLA OLIVA	235	0,25/35	G	26°S01'00"	57°W52'00"	INCLUSIÓN	PENDIENTE
VILLA OLIVA	251	0,125/35	G	26°S01'00"	57°W52'00"	INCLUSIÓN	PENDIENTE
VILLA OLIVA	298	0,125/35	G	26°S01'00"	57°W52'00"	INCLUSIÓN	ACEPTADO
QUIINDY - ZONA LAGO YPOÁ	216	0,25/35	G	26°S02'03"	57°W23'29"	INCLUSIÓN	ACEPTADO
QUIINDY - ZONA LAGO YPOÁ	278	0,125/35	G	26°S02'03"	57°W23'29"	INCLUSIÓN	ACEPTADO
QUIINDY - ZONA LAGO YPOÁ	273	0,25/35	G	26°S02'03"	57°W23'29"	INCLUSIÓN	PENDIENTE
CAAPUCU	292	0,5/35	G	26°S06'45"	57°W14'20"	INCLUSIÓN	ACEPTADO
CAAPUCU	224	0,125/35	G	26°S06'45"	57°W14'20"	INCLUSIÓN	ACEPTADO
CAAPUCU	263	0,125/35	G	26°S06'45"	57°W14'20"	INCLUSIÓN	ACEPTADO
ALBERDI	241	0,125/35	G	26°S11'00"	58°W07'00"	INCLUSIÓN	PENDIENTE
DISTRITO JOSÉ FALCÓN	282	1/75	F	24°S56'03"	58°W11'58"	INCLUSIÓN	ACEPTADO
DISTRITO JOSÉ FALCÓN	215	1/75	F	24°S56'03"	58°W11'57"	INCLUSIÓN	PENDIENTE
DISTRITO JOSÉ FALCÓN	233	1/45	F	24°S56'03"	58°W11'57"	INCLUSIÓN	PENDIENTE
FORTÍN TENIENTE ROJAS SILVA	205	25/120	C	24°S02'37"	60°W02'22"	INCLUSIÓN	PENDIENTE
FORTÍN TENIENTE ROJAS SILVA	207	25/120	C	24°S02'37"	60°W02'22"	INCLUSIÓN	PENDIENTE
FORTÍN TENIENTE ROJAS SILVA	211	50/150	B	24°S02'37"	60°W02'22"	INCLUSIÓN	PENDIENTE
DISTRITO POZO COLORADO	209	25/120	C	23°S28'19"	60°W04'10"	INCLUSIÓN	PENDIENTE
DISTRITO POZO COLORADO	226	10/100	D	23°S28'19"	60°W04'10"	INCLUSIÓN	PENDIENTE

lll 85
T_n

LOCALIDAD	CANAL	ERP/HMA	CAT	LATITUD	LONGITUD	SOLICITUD	SITUACIÓN
DISTRITO POZO COLORADO	202	25/120	C	23°S28'19"	60°W04'10"	INCLUSIÓN	PENDIENTE
FORTÍN GRAL. CABALLERO	216	50/150	B	24°S08'00"	59°W30'00"	INCLUSIÓN	PENDIENTE
FORTÍN GRAL. CABALLERO	213	25/120	C	24°S08'00"	59°W30'00"	INCLUSIÓN	PENDIENTE
DISTRITO VILLA HAYES - ZONA ESTE	235	25/120	C	24°S00'34"	60°W08'11"	INCLUSIÓN	PENDIENTE
DISTRITO VILLA HAYES - ZONA GRAL. DÍAZ	230	50/150	B	23°S34'18"	60°W34'08"	INCLUSIÓN	PENDIENTE
FORTÍN MAGARINES	237	100/300	A	22°S40'21"	61°W31'26"	INCLUSIÓN	PENDIENTE
FORTÍN MAGARINES	243	100/300	A	22°S40'21"	61°W31'26"	INCLUSIÓN	PENDIENTE
FORTÍN MAGARINES	247	100/300	A	22°S40'21"	61°W31'26"	INCLUSIÓN	PENDIENTE
TTE. CNEL. AYALA VELÁZQUEZ	239	100/300	A	23°S04'33"	61°W28'45"	INCLUSIÓN	PENDIENTE
TTE. CNEL. AYALA VELÁZQUEZ	245	0,5/35	G	23°S04'33"	61°W28'45"	INCLUSIÓN	ACEPTADO
TTE. CNEL. AYALA VELÁZQUEZ	241	50/150	B	23°S04'33"	61°W28'45"	INCLUSIÓN	PENDIENTE
MAYOR INFANTE RIVAROLA	200	0,5/35	G	21°S40'39"	62°W24'50"	INCLUSIÓN	ACEPTADO
EUGENIO A GARAY	238	100/300	A	21°S12'38"	61°W39'26"	INCLUSIÓN	PENDIENTE
EUGENIO A GARAY - ZONA CRUCE SAN MIGULE	207	100/300	A	21°S12'16"	61°W39'47"	INCLUSIÓN	PENDIENTE
EUGENIO A GARAY	211	100/300	A	21°S11'24"	61°W41'45"	INCLUSIÓN	PENDIENTE
NUEVA ASUNCIÓN	244	25/120	C	20°S38'09"	62°W01'50"	INCLUSIÓN	PENDIENTE
NUEVA ASUNCIÓN	246	100/300	A	20°S38'09"	62°W01'50"	INCLUSIÓN	PENDIENTE
DISTRITO FUERTE OLIMPO -PUERTO LEDA	204	25/120	C	20°S37'19"	57°W59'33"	INCLUSIÓN	ACEPTADO
DISTRITO FUERTE OLIMPO -PUERTO LEDA	206	100/300	A	20°S37'19"	57°W59'33"	INCLUSIÓN	ACEPTADO
DISTRITO FUERTE OLIMPO -PUERTO LEDA	226	25/120	C	20°S37'19"	57°W59'33"	INCLUSIÓN	ACEPTADO
PABLO LAGERENZA	228	100/300	A	19°S55'43"	60°W46'17"	INCLUSIÓN	ACEPTADO
PABLO LAGERENZA	202	100/300	A	19°S55'43"	60°W46'17"	INCLUSIÓN	ACEPTADO
SAN PEDRO DEL YCUAMANDIYU	212	5/75	E	23°S47'08"	57°W04'14"	INCLUSIÓN	PENDIENTE
SAN PEDRO DEL YCUAMANDIYU	219	0,5/35	G	23°S47'08"	57°W04'14"	INCLUSIÓN	SOLICITUD CANCELADA ACEPTADO
SAN PEDRO DEL YCUAMANDIYU	220	1/45	F	23°S47'08"	57°W04'14"	INCLUSIÓN	ACEPTADO
DISTRITO SAN LÁZARO	239	50/150	B	22°S11'00"	57°W45'25"	INCLUSIÓN	ACEPTADO
DISTRITO SAN LÁZARO	243	50/150	B	22°S11'00"	57°W45'25"	INCLUSIÓN	ACEPTADO
DISTRITO SAN LÁZARO	287	10/100	D	22°S14'33"	57°W43'03"	INCLUSIÓN	ACEPTADO
DISTRITO CONCEPCIÓN - ZONA PUERTO FONCIERE	236	10/100	D	22°S26'00"	57°W48'36"	INCLUSIÓN	ACEPTADO

ELG
Tm

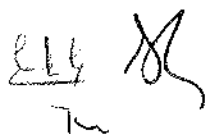
LOCALIDAD	CANAL	ERP/HMA	CAT	LATITUD	LONGITUD	SOLICITUD	SITUACIÓN
DISTRITO CONCEPCIÓN - ZONA PUERTO FONCIERE	230	5/75	E	22°S26'00"	57°W48'36"	INCLUSIÓN	ACEPTADO
DISTRITO CONCEPCIÓN - ZONA PUERTO FONCIERE	232	1/45	F	22°S26'00"	57°W48'36"	INCLUSIÓN	ACEPTADO
SAN CARLOS	264	50/150	B	22°S14'48"	57°W17'19"	INCLUSIÓN	PENDIENTE
SAN CARLOS	281	25/120	C	22°S14'48"	57°W17'19"	INCLUSIÓN	PENDIENTE
SAN CARLOS	268	25/120	C	22°S14'48"	57°W17'19"	INCLUSIÓN	PENDIENTE
DISTRITO SAN CARLOS - ZONA CERRO PAIBA	245	10/100	D	22°S15'33"	57°W28'22"	INCLUSIÓN	PENDIENTE
DISTRITO SAN CARLOS - ZONA CERRO PAIBA	270	10/100	D	22°S15'33"	57°W28'22"	INCLUSIÓN	PENDIENTE
DISTRITO SAN CARLOS - ZONA CERRO PAIBA	257	1/75	F	22°S15'33"	57°W28'22"	INCLUSIÓN	ACEPTADO
DISTRITO CONCEPCIÓN - SARGENTO JOSÉ FÉLIX LÓPEZ	289	25/120	C	22°S17'59"	57°W01'00"	INCLUSIÓN	PENDIENTE
DISTRITO CONCEPCIÓN - SARGENTO JOSÉ FÉLIX LÓPEZ	266	0,5/35	G	22°S17'59"	57°W01'00"	INCLUSIÓN	ACEPTADO
DISTRITO CONCEPCIÓN - SARGENTO JOSÉ FÉLIX LÓPEZ	291	0,5/35	G	22°S18'01"	57°W09'00"	INCLUSIÓN	ACEPTADO
ITANARA	281	5/75	E	23°S45'08"	55°W27'50"	INCLUSIÓN	PENDIENTE
ITANARA	219	0,25/35	G	23°S40'51"	55°W27'37"	INCLUSIÓN	ACEPTADO
ITANARA	245	0,25/35	G	23°S40'51"	55°W27'37"	INCLUSIÓN	ACEPTADO
COLONIA YBYCUI	243	5/75	E	23°S42'58"	55°W30'01"	INCLUSIÓN	PENDIENTE
COLONIA YBYCUI	231	1/75	F	23°S42'58"	55°W30'01"	INCLUSIÓN	ACEPTADO
COLONIA YBYCUI	287	0,5/35	G	23°S42'58"	55°W30'01"	INCLUSIÓN	PENDIENTE
CORPUS CHRISTI	280	1/45	F	24°S04'45"	54°W56'23"	INCLUSIÓN	PENDIENTE
CORPUS CHRISTI	251	1/45	F	24°S04'45"	54°W56'23"	INCLUSIÓN	PENDIENTE
YPEHÚ	241	0,5/35	G	23°S53'15"	55°W26'30"	INCLUSIÓN	PENDIENTE
YPEHÚ	221	1/45	F	23°S53'15"	55°W26'30"	INCLUSIÓN	PENDIENTE
DISTRITO MBARACAYÚ	238	0,25/35	G	24°S59'17"	54°W33'38"	INCLUSIÓN	PENDIENTE
DISTRITO MBARACAYÚ	259	0,125/35	G	24°S59'17"	54°W33'38"	INCLUSIÓN	PENDIENTE
DISTRITO MBARACAYÚ	204	0,125/35	G	24°S59'17"	54°W33'38"	INCLUSIÓN	PENDIENTE
DISTRITO DOMINGO MARTÍNEZ DE IRALA	259	0,25/35	G	25°S51'30"	54°W35'49"	INCLUSIÓN	PENDIENTE
ÑACUNADAY	291	0,125/35	G	26°S05'38"	54°W38'59"	INCLUSIÓN	PENDIENTE
ÑACUNADAY	204	0,25/35	G	26°S05'38"	54°W38'59"	INCLUSIÓN	PENDIENTE

ELE
tu

LOCALIDAD	CANAL	ERP/HMA	CAT	LATITUD	LONGITUD	SOLICITUD	SITUACIÓN
ÑACUNADAY	211	0,125/35	G	26°S05'38"	54°W38'59"	INCLUSIÓN	PENDIENTE
SAN COSME	276	0,5/35	G	27°S19'00"	56°W19'55"	INCLUSIÓN	ACEPTADO
SAN COSME	287	0,25/35	G	27°S19'00"	56°W19'55"	INCLUSIÓN	PENDIENTE
SAN COSME	224	0,25/35	G	27°S19'00"	56°W19'55"	INCLUSIÓN	PENDIENTE
COLONIA MBARETÉ	276	0,25/35	G	26°S29'39"	54°W48'01"	INCLUSIÓN	PENDIENTE
SAN IGNACIO	245	0,125/35	G	26°S53'20"	57°W01'14"	INCLUSIÓN	PENDIENTE
SAN IGNACIO	251	0,125/35	G	26°S53'20"	57°W01'14"	INCLUSIÓN	PENDIENTE
SAN IGNACIO	261	0,125/35	G	26°S53'20"	57°W01'14"	INCLUSIÓN	PENDIENTE
FUERTE OLIMPO	213	10/100	D	21°S02'24"	57°W52'26"	AUMENTO DE CATEGORÍA Y MODIFIC. COORD. GEOG. (ANTES, "F", 1 kW/45m) (21°S05'00" 57°W53'00")	PENDIENTE
CORONEL OVIEDO	245	1/45	F	25°S27'18"	56°W26'16"	INCLUSIÓN	PENDIENTE
FERNANDO DE LA MORA	274	5/75	E	25°S20'54"	57°W34'01"	AUMENTO DE HMA Y CAMBIO DE UBIC. (ANTES, "E", 5 kW/60m) (ITAUGUA)	DIRECCIONAL RED. 20 dB E/(175-314)° PENDIENTE
CIUDAD DEL ESTE	259	2/45	E	25°S31'15"	54°W36'46"	AUMENTO DE CATEGORÍA (ANTES, "F", 1 kW/45m)	DIRECCIONAL RED. 3 dB E/(129-147)° PENDIENTE
CAMBYRETA	213	2/45	E	27°S20'52"	55°W49'09"	AUMENTO DE CATEGORÍA (ANTES, "F", 1 kW/45m)	DIRECCIONAL RED. 3 dB E/(235-340)° PENDIENTE

TV

LOCALIDAD	CANAL	ERP/HMA	CAT	LATITUD	LONGITUD	SOLICITUD	SITUACIÓN
CAPITÁN MIRANDA	3-	0,5/45	C	27°S12'00"	55°W47'00"	INCLUSION XXXIII Reunión	PENDIENTE
FERNANDO DE LA MORA	10	1,5/45	C	25°S20'00"	57°W33'00"	INCLUSIÓN FAX N° 11/2013 Y 09/2014-CTRd-CONATEL	DIRECCIONAL RED. 12 dB E/(262-300)° ACEPTADO (*1)
FERNANDO DE LA MORA	12	20/150	A	25°S20'00"	57°W33'00"	INCLUSIÓN FAX N° 11/2013 Y 09/2014-CTRd-CONATEL	DIRECCIONAL RED. 9 dB E/(205-272)° ACEPTADO (*2)
ENCARNACIÓN	08	2/60	C	27°S19'00"	55°W51'00"	INCLUSIÓN FAX N° 11/2013 Y 09/2014-CTRd-CONATEL	DIRECCIONAL RED. 12 dB E/(235-265)° ACEPTADO (*3)
ENCARNACIÓN	09(-)	2/45	C	27°S19'00"	55°W51'00"	INCLUSIÓN FAX N° 11/2013 Y 09/2014-CTRd-CONATEL	DIRECCIONAL RED. 12 dB E/(050-175)° Y RED. 3 dB E/(216-234)° PENDIENTE



LOCALIDAD	CANAL	ERP/HMA	CAT	LATITUD	LONGITUD	SOLICITUD	SITUACIÓN
CORDILLERA DEL YBYTYRUZU	11	1/436	A	25°S49'17"	56°W16'16"	INCLUSIÓN FAX N° 11/2013 Y 09/2014-CTRd-CONATEL	DIRECCIONAL RED. 9 dB E/(101-144)° ACEPTADO (*4)
CORDILLERA DEL YBYTYRUZU	13(-)	5/440	A	25°S49'17"	56°W16'16"	INCLUSIÓN FAX N° 11/2013-CTRd-CONATEL	ACEPTADO
PRESIDENTE FRANCO	09(+)	1/45	C	25°S32'59"	54°W36'49"	INCLUSIÓN FAX N° 11/2013 Y 09/2014-CTRd-CONATEL	DIRECCIONAL RED. 3 dB E/(149-183)° PENDIENTE
PRESIDENTE FRANCO	07(+)	0,8/25	D	25°S32'59"	54°W36'49"	INCLUSIÓN FAX N° 11/2013 Y 09/2014-CTRd-CONATEL	DIRECCIONAL RED. 12 dB E/(120-190)° ACEPTADO (*5) (*A)
CAAGUAZÚ	04(+)	1/60	C	25°S27'18,56"	55°W54'44,82"	INCLUSIÓN FAX N° 01/2014-CTRd-CONATEL	ACEPTADO
NUEVA GERMANIA	03	10/120	A	23°S55'41"	56°W50'04"	CAMBIO DE UBICACIÓN Y MODIF. DE PARÁMETROS ANTES, SAN PEDRO 10 kW/75 m FAX N° 07/2014-CTRd-CONATEL	DIRECCIONAL RED. 3 dB E/(119-140)° ACEPTADO

Nota:

La Administración del Paraguay se compromete a no efectuar denuncia alguna a la Administración de la Argentina ante interferencias detectadas dentro del área primaria de servicio de sus estaciones incluidas en este listado, que fueran causadas por las estaciones situadas en territorio argentino que para cada caso se indican:

(*1) General Belgrano, Canal 10(-)

(*2) Posadas, Canal 12; Formosa, Canal 11(-)

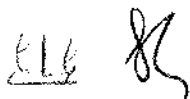
(*3) Ituzaingó, Canal 8(+)

(*4) Eldorado, Canal 11; Capióvi, Canal 11; Puerto Rico, Canal 11(+); Formosa, Canal 11(-)

(*5) Eldorado, Canal 7; Bernardo de Irigoyen, Canal 7; Libertad, Canal 7(-)

Por otra parte, no se deben causar interferencias perjudiciales dentro del área primaria de servicio de la estación argentina que se indica:


(*A) Libertad, Canal 7(-). En caso que ello ocurra, deberán cesar de inmediato las emisiones a solicitud de la Administración Argentina.


 Tm

ANEXO IV

LISTA DE ESTACIONES DE LA ARGENTINA PARA "RADIOS MUNICIPALES" EN ZONAS DE COORDINACIÓN

PROVINCIA	LOCALIDAD	LATITUD			LONGITUD			CANAL	BRASIL	PARAGUAY	URUGUAY
CHACO	LA LEONESA	27	3	0	58	44	0	294	FIZ	PEND	FIZ
CHACO	LAGUNA BLANCA	27	16	0	59	14	0	204	FIZ	PEND	FIZ
CHACO	LAPACHITO	27	10	0	59	23	0	204	FIZ	PEND	FIZ
CHACO	LAS PALMAS	27	4	0	58	42	0	296	FIZ	PEND	FIZ
CHACO	MACHAGAI (REDUCCION DE INDIOS)	26	56	0	60	12	0	220	FIZ	PEND	FIZ
CHACO	MARGARITA BELEN	27	16	0	58	58	0	205	FIZ	PEND	FIZ
CHACO	PUERTO EVA PERON	26	40	0	58	38	0	208	FIZ	PEND	FIZ
CHACO	PUERTO VILELAS	27	31	0	58	56	0	296	FIZ	PEND	FIZ
CORRIENTES	BERÓN DE ASTRADA	27	33	0	57	32	0	208	FIZ	PEND	FIZ
CORRIENTES	COLONIA LIEBIG	27	55	0	55	49	0	210	ACEP.	PEND	FIZ
CORRIENTES	ITA IBATE	27	26	0	57	20	0	245	FIZ	PEND	FIZ
CORRIENTES	ITATI	27	16	0	58	14	0	205	FIZ	PEND	FIZ
CORRIENTES	RIACHUELO	27	35	0	58	45	0	206	FIZ	PEND	FIZ
CORRIENTES	SAN ANTONIO	27	31	0	56	44	0	207	ACEP.	PEND	FIZ
CORRIENTES	SAN COSME	27	22	0	58	31	0	205	FIZ	PEND	FIZ
CORRIENTES	SANTO TOME	28	33	0	56	3	0	205	ACEP.	PEND	FIZ
CORRIENTES	VILLA OLIVARI	27	38	0	56	54	0	205	ACEP.	PEND	FIZ
FORMOSA	EL COLORADO	26	18	0	59	22	0	209	FIZ	PEND	FIZ
FORMOSA	ING. G. N. JUAREZ	23	54	0	61	51	0	205	FIZ	PEND	FIZ
FORMOSA	LAGUNA BLANCA	25	8	0	58	15	0	205	FIZ	PEND	FIZ
FORMOSA	LAGUNA NAICK-NECK	25	12	0	58	7	0	209	FIZ	PEND	FIZ
FORMOSA	PIRANE	25	43	0	59	6	0	211	FIZ	PEND	FIZ
FORMOSA	RIACHO HE-HE	25	22	0	58	17	0	205	FIZ	PEND	FIZ
FORMOSA	VILLA DOS TRECE	26	10	0	59	22	0	209	FIZ	PEND	FIZ
MISIONES	9 DE JULIO	26	26	0	54	27	0	216	ACEP.	PEND	FIZ
MISIONES	APOSTOLES	27	54	0	55	45	0	222	ACEP.	PEND	FIZ
MISIONES	ARISTOBULO DEL VALLE	27	6	0	54	54	0	207	ACEP.	PEND	FIZ
MISIONES	ARROYO DEL MEDIO	27	42	0	55	25	0	216	ACEP.	PEND	FIZ
MISIONES	BERNARDO DE IRIGOYEN	26	17	0	53	39	0	224	ACEP.	PEND	FIZ
MISIONES	CAA YARI	27	29	0	55	18	0	216	ACEP.	PEND	FIZ
MISIONES	CAMPO GRANDE	27	14	0	54	59	0	215	ACEP.	PEND	FIZ
MISIONES	CAMPO RAMON	27	28	0	55	2	0	207	ACEP.	PEND	FIZ
MISIONES	CERRO AZUL	27	38	0	55	30	0	219	ACEP.	PEND	FIZ
MISIONES	COLONIA POLANA	26	59	0	55	19	0	205	ACEP.	PEND	FIZ
MISIONES	COLONIA VICTORIA	26	20	0	54	37	0	221	ACEP.	PEND	FIZ
MISIONES	COMANDANTE GUACURARI	25	40	0	54	2	0	238	ACEP.	PEND	FIZ
MISIONES	CONCEPCION DE LA SIERRA	27	59	0	55	31	0	215	ACEP.	PEND	FIZ
MISIONES	CORPUS	27	8	0	55	31	0	217	ACEP.	PEND	FIZ


 E.L.L.
 R.

PROVINCIA	LOCALIDAD	LATITUD			LONGITUD			CANAL	BRASIL	PARAGUAY	URUGUAY
MISIONES	DOS ARROYOS	27	43	0	55	15	0	218	ACEP.	PEND	FIZ
MISIONES	EL SOBERBIO	27	19	0	54	13	0	245	ACEP.	PEND	FIZ
MISIONES	ESPERANZA	26	1	0	54	36	0	205	ACEP.	PEND	FIZ
MISIONES	FLORENTINO AMEGHINO	27	33	0	55	8	0	215	ACEP.	PEND	FIZ
MISIONES	GARUAPE	26	49	0	54	58	0	251	ACEP.	PEND	FIZ
MISIONES	GENERAL ALVEAR	27	24	0	55	8	0	206	ACEP.	PEND	FIZ
MISIONES	GOBERNADOR LOPEZ	27	40	0	55	14	0	228	ACEP.	PEND	FIZ
MISIONES	GUARANI	27	31	0	55	10	0	236	ACEP.	PEND	FIZ
MISIONES	HIPOLITO YRIGOYEN	27	5	0	55	17	0	216	ACEP.	PEND	FIZ
MISIONES	ITACARUARE	27	52	0	55	16	0	215	ACEP.	PEND	FIZ
MISIONES	JARDIN AMERICA	27	3	0	55	13	0	215	ACEP.	PEND	FIZ
MISIONES	LEANDRO N. ALEM	27	37	0	55	19	0	236	ACEP.	PEND	FIZ
MISIONES	LORETO	27	19	0	55	32	0	215	ACEP.	PEND	FIZ
MISIONES	LOS HELECHOS	27	34	0	55	5	0	225	ACEP.	PEND	FIZ
MISIONES	MARTIRES	27	26	0	55	23	0	206	ACEP.	PEND	FIZ
MISIONES	MOJON GRANDE	27	42	0	55	10	0	225	ACEP.	PEND	FIZ
MISIONES	MONTECARLO	26	34	0	54	47	0	253	ACEP.	PEND	FIZ
MISIONES	OBERA	27	29	0	55	7	0	238	ACEP.	PEND	FIZ
MISIONES	OLEGARIO VICTOR ANDRADE	27	34	0	55	30	0	206	ACEP.	PEND	FIZ
MISIONES	PANAMBI	27	43	0	54	54	0	218	ACEP.	PEND	FIZ
MISIONES	PUERTO LEONI	26	59	0	55	10	0	216	ACEP.	PEND	FIZ
MISIONES	PUERTO PIRAY	26	29	0	54	43	0	208	ACEP.	PEND	FIZ
MISIONES	RUIZ DE MONTOYA	26	58	0	55	4	0	217	ACEP.	PEND	FIZ
MISIONES	SAN ANTONIO	26	8	0	53	45	0	218	ACEP.	PEND	FIZ
MISIONES	SAN IGNACIO	27	16	0	55	32	0	207	ACEP.	PEND	FIZ
MISIONES	SAN JAVIER	27	53	0	55	8	0	215	ACEP.	PEND	FIZ
MISIONES	SAN PEDRO	26	39	0	54	8	0	207	ACEP.	PEND	FIZ
MISIONES	SAN VICENTE	27	0	0	54	28	0	209	ACEP.	PEND	FIZ
MISIONES	SANTA MARIA	27	53	0	55	23	0	215	ACEP.	PEND	FIZ
MISIONES	SANTO PIPO	27	8	0	55	24	0	242	ACEP.	PEND	FIZ
BUENOS AIRES	ARRECIFES	34	4	0	60	6	0	200	FIZ	FIZ	PEND
BUENOS AIRES	BARADERO	33	48	0	59	30	0	200	FIZ	FIZ	PEND
BUENOS AIRES	CAPITAN SARMIENTO	34	10	0	59	47	0	200	FIZ	FIZ	PEND
BUENOS AIRES	CARMEN DE ARECO	34	23	0	59	49	0	200	FIZ	FIZ	PEND
BUENOS AIRES	CHASCOMUS	35	34	0	58	1	0	200	FIZ	FIZ	PEND
BUENOS AIRES	GENERAL BELGRANO	35	46	0	58	30	0	200	FIZ	FIZ	PEND
BUENOS AIRES	MAGDALENA	35	5	0	57	31	0	200	FIZ	FIZ	PEND
BUENOS AIRES	NAVARRO	35	0	0	59	17	0	200	FIZ	FIZ	PEND
BUENOS AIRES	PILA	36	1	0	58	8	0	200	FIZ	FIZ	PEND
BUENOS AIRES	RAMALLO	33	29	0	60	1	0	200	FIZ	FIZ	PEND

216 85
72

PROVINCIA	LOCALIDAD	LATITUD			LONGITUD			CANAL	BRASIL	PARAGUAY	URUGUAY
AIRES											
BUENOS AIRES	RANCHOS	35	31	0	58	20	0	200	FIZ	FIZ	PEND
BUENOS AIRES	ROQUE PEREZ	35	24	0	59	20	0	200	FIZ	FIZ	PEND
BUENOS AIRES	SALTO	34	18	0	60	15	0	200	FIZ	FIZ	PEND
BUENOS AIRES	SAN ANTONIO DE ARECO	34	15	0	59	29	0	200	FIZ	FIZ	PEND
BUENOS AIRES	SAN NICOLAS DE LOS ARROYOS	33	21	0	60	13	0	200	FIZ	FIZ	PEND
BUENOS AIRES	SAN PEDRO	33	41	0	59	40	0	200	FIZ	FIZ	PEND
BUENOS AIRES	SUIPACHA	34	48	0	59	42	0	200	FIZ	FIZ	PEND
BUENOS AIRES	VERONICA	35	24	0	57	20	0	200	FIZ	FIZ	PEND
CORRIENTES	BONPLAND	29	49	0	57	26	0	200	ACEP.	FIZ	PEND
CORRIENTES	CHAVARRIA	28	57	0	58	34	0	200	ACEP.	FIZ	PEND
CORRIENTES	COLONIA LIBERTAD	30	5	0	57	49	0	200	ACEP.	FIZ	PEND
CORRIENTES	JUAN PUJOL	30	26	0	57	52	0	200	ACEP.	FIZ	PEND
CORRIENTES	MOCORETA	30	38	0	57	58	0	200	ACEP.	FIZ	PEND
ENTRE RIOS	ALDEA SAN ANTONIO	32	38	0	58	42	0	200	FIZ	FIZ	PEND
ENTRE RIOS	CASEROS	32	28	0	58	28	0	200	FIZ	FIZ	PEND
ENTRE RIOS	CEIBAS	33	30	0	58	48	0	200	FIZ	FIZ	PEND
ENTRE RIOS	COLON	32	14	0	58	8	0	200	FIZ	FIZ	PEND
ENTRE RIOS	ESTANCIA GRANDE (COLONIA YERUA)	31	28	0	58	15	0	200	ACEP.	FIZ	PEND
ENTRE RIOS	FEDERACION	31	1	0	57	53	0	200	ACEP.	FIZ	PEND
ENTRE RIOS	GENERAL CAMPOS	31	32	0	58	23	0	200	ACEP.	FIZ	PEND
ENTRE RIOS	HERRERA	32	26	0	58	38	0	200	FIZ	FIZ	PEND
ENTRE RIOS	LOS CHARRÚAS	31	9	0	58	11	0	200	ACEP.	FIZ	PEND
ENTRE RIOS	LOS CONQUISTADORES	30	36	0	58	27	0	200	ACEP.	FIZ	PEND
ENTRE RIOS	PARANACITO, EST. LIB. GRAL SAN MARTIN	33	40	0	59	1	0	200	FIZ	FIZ	PEND
ENTRE RIOS	PRONUNCIAMIENTO	32	21	0	58	26	0	200	FIZ	FIZ	PEND
ENTRE RIOS	SAN JAIME DE LA FRONTERA	30	21	0	58	18	0	200	ACEP.	FIZ	PEND
ENTRE RIOS	SANTA ANA	30	54	0	57	54	0	200	ACEP.	FIZ	PEND
ENTRE RIOS	SANTA ANITA	32	10	0	58	48	0	200	FIZ	FIZ	PEND
ENTRE RIOS	UBAJAY	31	47	0	58	18	0	200	FIZ	FIZ	PEND
ENTRE RIOS	VILLA ELISA	32	10	0	58	24	0	200	FIZ	FIZ	PEND
ENTRE RIOS	VILLA MANTERO	32	24	0	58	45	0	200	FIZ	FIZ	PEND

*OBS: TODAS LAS SOLICITUDES DE ESTACIONES DE ESTA TABLA TIENEN LOS PARÁMETROS SIGUIENTES:
 PRE= 0,1 KILOVATIOS; HMA= 60 METROS; CONTORNO PROTEGIDO= 80 dB μ V/m.

ELF &
 TH

ANEXO V

LISTA DE NOTIFICAÇÕES DE SITUAÇÕES DE INTERFERÊNCIAS E OPERAÇÕES IRREGULARES

Adm. Notific. y Adm. Recep.	Documento	Fecha	Localidad	Servicio/ Frecuencia/Canal	Acción	Fecha	Descripción
Brasil a lo Paraguay	E - MAIL	29/07/2014	PINDOTY PORÁ (PRG) / SEITE QUEDAS (BRA)	97,5 MHz - Rádio Avenida (FM)			Estación no autorizada que opera en una frecuencia no coordinada desde la ciudad de Pindoty Porá, Paraguay. Según denuncia de la Policía Federal del Brasil es utilizada para emitir programación en portugués dirigida a ese país.
Brasil a lo Paraguay	E - MAIL	19/11/2014	PEDRO JUAN CABALLERO (PRG) / PONTA PORÁ (BRA)	125,9 MHz / Móvel Aeronautico			La administración de Paraguay informó que realizó las verificaciones técnicas a fin de detectar la estación denunciada.
Brasil a la Argentina	XLVI Reunión CTRd	06/05/2015	FOZ DO IGUAÇU (BRA)	105,5 MHz Itaipu Mercosul (FM) /			Estación no autorizada que opera en una frecuencia no coordinada generando dos emisiones espurias en 95,5 MHz e 97,7 MHz, causando interferencias al Servicio Móvil Aeronáutico en la frecuencia de 125,90 MHz.
Brasil a la Argentina	E - MAIL	03/02/2014	GARRUCHOS (CORRIENTES)	FM 90.3 MHz	NOTCNCARAD 004/2014	24/02/14	La administración de Paraguay informó que realizó las verificaciones técnicas a fin de solucionar la denuncia de interferencia.
							Estación no coordinada que operaría en territorio argentino, denominada "ITAIPU MERCOSUL - 105,5" causando interferencias a la estación de Foz do Iguaçu, en 105,7 MHz denominada "Rádio Itaipu LTDA".
							La administración argentina toma conocimiento en la XLVI Reunión de la CTRd
							Estación no autorizada que opera en una frecuencia no coordinada.

ELG

KS

TR

Adm. Notific. y Recep.	Documento	Fecha	Localidad	Servicio/ Frecuencia/Canal	Acción	Fecha	Descripción
				(canal 212)	al AFSCA		Se denomina "Radio Sem Fronteras".
Brasil a la Argentina	E - MAIL	03/02/2014	PASO DE LOS LIBRES (CORRIENTES)	FM 88.1 MHz (canal 201)	NOTCNCARAD 005/2014 al AFSCA	24/02/14	No se detectó actividad radioeléctrica en la frecuencia indicada.
Brasil a la Argentina	E - MAIL	03/02/2014	PASO DE LOS LIBRES (CORRIENTES)	FM 100.7 MHz (canal 264)	NOTCNCARAD 005/2014 al AFSCA	24/02/14	Estación no autorizada que opera en una frecuencia no coordinada. Se denomina "Radio Cidade". Posee estudios en la ciudad de URUGUAYANA, estado de RIO GRANDE DO SUL (RS), República Federativa del BRASIL, empleando un vínculo radioeléctrico en 225.6 MHz para el transporte de programas de radiodifusión sonora (TPRS) hacia la planta transmisora situada en la ciudad de PASO DE LOS LIBRES.
Paraguay a la Argentina	FAX N° 01/CONATEL/DRD/R RG/2013	22/03/13	CLOREINDA (FORMOSA)	TV 22, 23, 24 y 25	NOTCNCACFR D 5/2013 al AFSCA y FAX N° 01/CNC/ GI/ARAD/2014 a CONATEL	08/05/13 y 05/02/14	Interferencia a licenciataria del Servicio de Radiodistribución Televisiva (TV Codificada) de ASUNCIÓN provocada por la estación digital terrestre (EDT) de "Radio y Televisión Argentina S.E.". Efectuadas tareas de comprobación técnica en la ciudad de CLOREINDA, el 04/12/13, desde 470 a 698 MHz, sólo se detectó actividad radioeléctrica proveniente de ASUNCIÓN en los canales 14 y 15.
Paraguay a la Argentina	FAX N° 04/CONATEL/DRD/R RG/2013	04/09/13	POSADAS (MISIONES)	FM 90.1 MHz (canal 211)	NOTCNCACFR D 10/2013 al AFSCA	03/10/13	Estación no autorizada que opera en una frecuencia no coordinada. Se denomina "El Libertador FM".
Paraguay a la Argentina	FAX N° 10/2013-CTRD-CONATEL	05/12/13	POSADAS (MISIONES)	FM 90.1 MHz (canal 211)	NOTCNCARAD 002/2014 al AFSCA	10/02/14	Retiración de la notificación de interferencias efectuada mediante FAX N° 10/2013-CTRD-CONATEL.
Paraguay a la Argentina	FAX N° 12/2013-CTRD-CONATEL	05/12/13	POSADAS (MISIONES)	TV 10	NOTCNCARAD 003/2014 al AFSCA	10/02/14	Interferencia a licenciataria del Servicio de TV de ENCARNACIÓN, causada por una estación no autorizada que opera en un canal no coordinado. Se denomina "Canal 10 - Libertad".
Paraguay a la Argentina	FAX N° 14/2014-CTRD-CONATEL	21/08/14	POSADAS (MISIONES)	FM 103.3 MHz (canal 277)	NOTCNCARD 013/2014 al AFSCA	11/09/14	Interferencia a licenciataria del Servicio de FM de CAPITÁN MIRANDA, causada por una estación no autorizada que opera en una frecuencia no coordinada. Se denomina "Radio Play FM".
Paraguay a la Argentina	FAX N° 14/2014-	21/08/14	POSADAS	FM	FAX N°	01/09/14	Interferencia a la frecuencia de 118.2 MHz utilizada por

ELC
M

T

Adm. Notific. y Adm. Recep.	Documento	Fecha	Localidad	Servicio/ Frecuencia/Canal	Acción	Fecha	Descripción
la Argentina	CTRd-CONATEL		(MISIONES)	97.5 MHz (canal 248)	02/CNC/ GI/ARAD/2014 a CONATEL		el Servicio Móvil Aeronáutico, que sería causada por una estación que se denominaría "Radio Alves FM". Efectuadas tareas de comprobación técnica en la ciudad de POSADAS, el 26/08/14, no se detectó emisora alguna con esa identificación ni emisiones no esenciales que pudieran afectar la frecuencia de 118.2 MHz.
Paraguay a la Argentina	FAX N° 18/2014-CTRd-CONATEL	10/10/14	POSADAS (MISIONES)	FM 103.3 MHz (canal 277)	NOTCNCARAD 015/2014 al AFSCA	21/11/14	Reiteración de la notificación de interferencias efectuada mediante FAX N° 14/2014-CTRd-CONATEL, respecto de la estación denominada "Radio Play FM".
Paraguay a la Argentina	FAX N° 20/2014-CTRd-CONATEL	20/10/14	GARUPA (MISIONES)	FM 94.5 MHz (canal 233)	NOTCNC COORDTE N° 17/2015 al AFSCA	23/01/15	Interferencias en el rango de frecuencias 123.25 a 123.40 MHz utilizado por el Servicio Móvil Aeronáutico, que serían causadas por una estación no autorizada que opera en una frecuencia no coordinada. Se denomina "FM Sion". El 13/11/14 la responsable de la estación desactivó el transmisor ante funcionarios de la CNC.
Paraguay a la Argentina	FAX N° 22/2014-CTRd-CONATEL	10/11/14	POSADAS (MISIONES)	FM 96.1 MHz (canal 241)	TRCNCARAD 14/2014 a COORDTE/CNC	21/11/14	Interferencia a licenciataria del Servicio de FM de ENCARNACIÓN, en la frecuencia de 93.3 MHz, causada por emisiones no esenciales de una estación cuya licencia fue otorgada por Resolución N° 1112 AFSCA/13. Se denomina "FM la Costa". Se solicitó realizar una inspección de servicio complementada con mediciones de intensidad de campo.
Paraguay a la Argentina	E - MAIL	04/12/14	GARUPA (MISIONES)	FM 90.3 MHz (canal 212)	NOTCNCARAD 001/2015 al AFSCA	23/01/15	Interferencias a la frecuencia de 123.25 MHz utilizada por el Servicio Móvil Aeronáutico en la ciudad de ENCARNACIÓN, que sería causada por una estación no autorizada que opera en una frecuencia no coordinada. Se denomina "FM Radio Acción".
Paraguay a la Argentina	FAX N° 01/2015-CTRd-CONATEL	05/01/15	POSADAS (MISIONES)	FM 94.9 MHz (canal 235)	NOTCNCARAD 002/2015 al AFSCA	30/01/15	Interferencia a licenciataria del Servicio de FM de SAN RAFAEL, causada por estaciones no autorizadas que operan en una frecuencia no coordinada. Se denominan "El Libertador FM" y "El Shaday FM". Ambas, operan en la misma frecuencia.

666

Adm. Notific. y Adm. Recep.	Documento	Fecha	Localidad	Servicio/ Frecuencia/Canal	Acción	Fecha	Descripción
Paraguay a la Argentina	FAX N° 02/2015-CTRD-CONATEL	15/01/15	GARUPA (MISIONES)	FM 90.3 MHz (canal 212)	NOTCNCARAD 003/2015 al AFSCA	19/02/15	Retiración de la notificación de interferencias efectuada mediante E - MAIL del 04/12/14.
Paraguay a la Argentina	FAX N° 03/2015-CTRD-CONATEL	10/02/15	POSADAS (MISIONES)	FM 103.3 MHz (canal 277)			Retiración de la notificación de interferencias efectuada mediante FAX N° 14/2014-CTRD-CONATEL y FAX N° 18/2014-CTRD-CONATEL, respecto de la estación denominada "Radio Play FM".
Paraguay a la Argentina	FAX N° 09/2015-CTRD-CONATEL	22/04/2015	POSADAS (MISIONES)	FM 102.9 MHz (canal 275)			La administración argentina toma conocimiento en la XLVI Reunión de la CTRd. Interferencia a una estación de pequeña cobertura autorizada del Servicio de FM de CAMBYRETA, señal distintiva "ZPC861", coordinada en isocanal. La administración argentina toma conocimiento en la XLVI Reunión de la CTRd

ELLS
85